

**Biuletyn nr 16/16**  
**28 stycznia 2016r.**

## SPIS TREŚCI

|  |    |
|--|----|
| 1. Porządek XVII sesji Rady Miejskiej w Chojnicach .....   | 1  |
| 2. Informacja o realizacji uchwał i wniosków podjętych na XV i XVI sesji Rady Miejskiej .....  | 2  |
| 3. Projekt uchwały w sprawie zmian w budżecie miasta Chojnice na 2016r. ....   | 6  |
| 4. Projekt uchwały w sprawie zmiany wieloletniej prognozy finansowej .....   | 22 |
| 5. Projekt uchwały w sprawie zmiany Uchwały Nr XIV/129/15 Rady Miejskiej w Chojnicach z dnia 23 października 2015r. w sprawie przyjęcia do realizacji „Planu Gospodarki Niskoemisyjnej Gminy Miejskiej Chojnice na lata 2015-2020” ..... | 41 |
| 6. Projekt uchwały w sprawie planu potrzeb w zakresie wykonywania prac społecznie użytecznych na rok 2016 .....  | 46 |
| 7. Projekt uchwały w sprawie zwolnienia z obowiązku zbycia nieruchomości w drodze przetargu .....  | 48 |
| 8. Projekt uchwały w sprawie zbycia nieruchomości .....  | 50 |
| 9. Projekt uchwały w sprawie zbycia nieruchomości .....  | 60 |
| 10. Projekt uchwały w sprawie zbycia nieruchomości .....   | 64 |
| 11. Projekt uchwały w sprawie nabycia nieruchomości .....  | 66 |
| 12. Projekt uchwały w sprawie uchwalenia miejscowego planu zagospodarowania przestrzennego terenu pomiędzy ulicami Tucholską i Gdańską w Chojnicach .....  | 69 |
| 13. Projekt uchwały w sprawie przeprowadzenia konsultacji z mieszkańcami w zakresie projektów statutów jednostek pomocniczych .....  | 96 |

**Porządek**  
**XVII sesji Rady Miejskiej w Chojnicach**  
**w dniu 28 stycznia 2016r. godz. 10<sup>00</sup>**

1. Otwarcie sesji
  - a) stwierdzenie quorum,
  - b) wnioski do porządku obrad.
2. Przyjęcie protokołu XVI sesji Rady Miejskiej w Chojnicach.
3. Powołanie Sekretarza sesji i Komisji Wnioskowej.
4. Informacja Przewodniczącego Rady Miejskiej o działaniach podejmowanych w okresie międzysesyjnym.
5. Sprawozdanie Burmistrza Miasta z prac w okresie między sesjami.
6. Informacja o realizacji uchwał i wniosków podjętych na XV i XVI sesji Rady Miejskiej.
7. Przedłożenie przez Przewodniczących Komisji wniosków i opinii podjętych w okresie międzysesyjnym.
8. Ustosunkowanie się do wniosków Komisji.
9. Projekt uchwały w sprawie zmian w budżecie miasta Chojnice na 2016r.
10. Projekt uchwały w sprawie zmiany wieloletniej prognozy finansowej.
11. Projekt uchwały w sprawie zmiany Uchwały Nr XIV/129/15 Rady Miejskiej w Chojnicach z dnia 23 października 2015r. w sprawie przyjęcia do realizacji „Planu Gospodarki Niskoemisyjnej Gminy Miejskiej Chojnice na lata 2015-2020”.
12. Projekt uchwały w sprawie planu potrzeb w zakresie wykonywania prac społecznie użytecznych na rok 2016.
13. Projekt uchwały w sprawie zwolnienia z obowiązku zbycia nieruchomości w drodze przetargu.
14. Projekt uchwały w sprawie zbycia nieruchomości.
15. Projekt uchwały w sprawie zbycia nieruchomości.
16. Projekt uchwały w sprawie zbycia nieruchomości.
17. Projekt uchwały w sprawie nabycia nieruchomości.
18. Projekt uchwały w sprawie uchwalenia miejscowego planu zagospodarowania przestrzennego terenu pomiędzy ulicami Tucholską i Gdańską w Chojnicach.
19. Projekt uchwały w sprawie przeprowadzenia konsultacji z mieszkańcami w zakresie projektów statutów jednostek pomocniczych.
20. Głosowanie wniosków.
21. Interpelacje i zapytania radnych.
22. Odpowiedzi na interpelacje i zapytania radnych.
23. Wolne wnioski i oświadczenia klubowe.
24. Zakończenie XVII sesji Rady Miejskiej w Chojnicach.

## INFORMACJA

o realizacji uchwał i wniosków podjętych na XV sesji Rady Miejskiej  
odbytej w dniu 30 listopada 2015r.

### Podczas XV sesji podjęto 17 uchwał, tj.:

1. **Uchwała Nr XV/130/15** w/s zmian w budżecie miasta Chojnice na 2015r. – *dokonano stosownych zmian po stronie dochodów, wydatków i wydatków majątkowych budżetu na rok 2015.*
2. **Uchwała Nr XV/131/15** w/s zmiany wieloletniej prognozy finansowej – *dokonano stosownej zmiany po stronie dochodów i wydatków zgodnie ze zmianami uchwały budżetowej na rok 2015.*
3. **Uchwała Nr XV/132/15** w/s opłaty targowej – *wprowadzono opłatę targową od osób fizycznych, osób prawnych oraz jednostek organizacyjnych nieposiadających osobowości prawnej, dokonujących sprzedaży na terenie Miasta Chojnice. Ogłoszono w Dzienniku Urzędowym Województwa Pomorskiego poz. 4100 z dnia 14 grudnia 2015r.*
4. **Uchwała Nr XV/133/15** w/s określenia wzoru formularzy dla potrzeb wymiaru i poboru podatku od nieruchomości, rolnego i leśnego – *wprowadzono wzory formularzy zawierające niezbędne informacje określające podstawę naliczenia podatków Ogłoszono w Dzienniku Urzędowym Województwa Pomorskiego poz. 4101 z dnia 14 grudnia 2015r.*
5. **Uchwała Nr XV/134/15** w/s określenia stawek podatku od nieruchomości i wprowadzenia innych zwolnień niż określone w ustawie – *szczegółowe stawki podatku od nieruchomości ustalono. Ogłoszono w Dzienniku Urzędowym Województwa Pomorskiego poz. 4102 z dnia 14 grudnia 2015r.*
6. **Uchwała Nr XV/135/15** w/s określenia wysokości stawek podatku od środków transportowych – *stosowną wysokość stawek podatku od środków transportowych określono. Ogłoszono w Dzienniku Urzędowym Województwa Pomorskiego poz. 4103 z dnia 14 grudnia 2015r.*
7. **Uchwała nr XV/136/15** w/s obniżenia średniej ceny skupu żyta stanowiącej podstawę do obliczenia podatku rolnego – *średnią cenę skupu żyta obniżono z kwoty 53,75 zł do 50,00 zł za 1 kwintal. Ogłoszono w Dzienniku Urzędowym Województwa Pomorskiego poz. 4104 z dnia 14 grudnia 2015r.*
8. **Uchwała nr XV/137/15** w/s zatwierdzenia taryf za zbiorowe zaopatrzenie w wodę i zbiorowe odprowadzanie ścieków – *taryfy zatwierdzono. Opublikowano w lokalnych mediach: Gazeta Pomorska z dnia 3 grudnia 2015r. oraz czas Chojnic z dnia 3 grudnia 2015r. Również zamieszczono na tablicy ogłoszeń Urzędu Miasta oraz na stronie internetowej miasta.*
9. **Uchwała Nr XV/138/15** w/s sprawie trybu udzielania i rozliczania dotacji oraz tryb i zakres kontroli prawidłowości ich wykorzystania dla przedszkoli, innych form przedszkolnych, szkół podstawowych i gimnazjów dla których organem prowadzącym jest organ inny niż Gmina Miejska Chojnice – *podstawy naliczania dotacji oraz tryb i zakres kontroli uchwalono. Ogłoszono w Dzienniku Urzędowym Województwa Pomorskiego poz. 4489 z dnia 28 grudnia 2015r.*
10. **Uchwała Nr XV/139/15** w/s przyjęcia programu współpracy Gminy Miejskiej Chojnice w 2016 roku z organizacjami pozarządowymi i podmiotami, o których mowa w art.3 ust.3 ustawy z dnia 24 kwietnia 2003r. o działalności pożytku publicznego i o wolontariacie – *stosowny program współpracy przyjęto. Ogłoszono na tablicy ogłoszeń Urzędu Miejskiego oraz na stronach internetowych miasta.*
11. **Uchwała nr XV/140/15** w/s przyjęcia Gminnego Programu Opieki nad Zabytkami dla Miasta Chojnice na lata 2015-2018 – *program przyjęto. Ogłoszono w Dzienniku Urzędowym Województwa Pomorskiego poz. 4490 z dnia 28 grudnia 2015r.*
12. **Uchwała Nr XV/141/15** w/s wyrażenia woli przystąpienia Gminy Miejskiej Chojnice do wspólnej realizacji projektu pn. „Poprawa efektywności energetycznej oraz rozwój OZE w Chojnicko-Człuchowskim Miejskim Obszarze Funkcjonalnym termomodernizacja - termomodernizacja budynków użyteczności publicznej” planowanego do realizacji w ramach Regionalnego Programu

Operacyjnego Województwa Pomorskiego na lata 2014-2020 – *wolę przystąpienia do realizacji projektu wyrażono. Ogłoszono na tablicy ogłoszeń Urzędu Miejskiego oraz w Biuletynie Informacji Publicznej Urzędu Miejskiego.*

13. **Uchwała Nr XV/142/15** w/s zawarcia porozumienia międzygminnego pomiędzy Gminą Miejską Chojnice oraz Gminą Chojnice dotyczącego ustalenia numeracji porządkowej dla nieruchomości stanowiącej działkę nr 188/1 (obr. Pawłówko, gm. Chojnice) zlokalizowanej pomiędzy granicą administracyjną miasta Chojnice a obwodnicą Chojnic – *upoważniono Burmistrza Miasta Chojnice do zawarcia stosownego porozumienia międzygminnego. Porozumienie zawarto w dniu 1 grudnia 2015r. Ogłoszono w Dzienniku Urzędowym Województwa Pomorskiego poz.112 z dnia 15 stycznia 2015r.*
14. **Uchwała nr XV/143/15** w/s przyznania nieruchomości zamiennej w ramach odszkodowania za grunty przejęte pod drogę z mocy prawa – *w trakcie realizacji przez Wydział Gospodarowania Nieruchomościami.*
15. **Uchwała Nr XV/144/15** w/s nabycia mienia państwowego w drodze komunalizacji – *w trakcie realizacji przez Wydział Gospodarowania Nieruchomościami.*
16. **Uchwała Nr XV/145/15** w/s ustanowienia służebności przesyłu – *w trakcie realizacji przez Wydział Gospodarowania Nieruchomościami.*
17. **Uchwała Nr XV/146/15** w/s przystąpienia do sporządzenia miejscowego planu zagospodarowania przestrzennego terenu przy ulicy Człuchowskiej w Chojnicach – *w trakcie realizacji przez Wydział Planowania Przestrzennego.*

**Podczas XV sesji Rady Miejskiej wniosków nie przegłosowano.**

Dyrektor Generalny  
Sekretarz Miasta  
*mgr Robert Wajlonis*

Chojnice, dnia 18 stycznia 2016r.

## I N F O R M A C J A

### o realizacji uchwał i wniosków podjętych na XVI sesji Rady Miejskiej odbytej w dniu 14 grudnia 2015r.

#### Podczas XVI sesji podjęto 17 uchwał, tj.:

1. **Uchwała Nr XVI/147/15** w/s uchwalenia budżetu miasta Chojnice na 2016r. – *budżet miasta na rok 2016 uchwalono. Ogłoszono w Dzienniku Urzędowym Województwa Pomorskiego poz.135 z dnia 19 stycznia 2016r.*
2. **Uchwała Nr XVI/148/15** w/s udzielenia pomocy finansowej na rzecz Samorządu Województwa Pomorskiego – *udziela się pomocy finansowej na realizację projektu „Pomoc finansowa dla Samorządu Województwa Pomorskiego na budowę zachodniego obejścia drogowego miasta Chojnice”.*
3. **Uchwała Nr XVI/149/15** w/s udzielenia pomocy finansowej na rzecz Powiatu Chojnickiego – *udziela się pomocy finansowej na realizację zadania inwestycyjnego „Pomoc finansowa dla Powiatu Chojnickiego na zadanie poprawa bezpieczeństwa na drogach Powiatu Chojnickiego poprzez modernizację dróg powiatowych – etap III”.*
4. **Uchwała Nr XVI/150/15** w/s zaciągnięcia kredytu bankowego na sfinansowanie deficytu budżetowego oraz na spłatę wcześniej zaciągniętych pożyczek i kredytów – *postanawia się zaciągnąć kredyt bankowy na okres 10 lat w wysokości 10.000.000 zł.*
5. **Uchwała Nr XVI/151/15** w/s przyjęcia wieloletniej prognozy finansowej na okres 2016 – 2025r. – *wieloletnią prognozę finansową przyjęto.*
6. **Uchwała Nr XVI/152/15** w/s uchwalenia Miejskiego Programu Profilaktyki i Rozwiązywania Problemów Alkoholowych i przeciwdziałania Narkomanii na 2016r. – *stosowny Program przyjęto, przekazano do realizacji Ośrodkowi Profilaktyki Rodzinnej.*
7. **Uchwała nr XVI/153/15** w/s wysokości i zasad ustalania oraz rozliczania dotacji celowych dla podmiotów prowadzących żłobki na obszarze Gminy Miejskiej Chojnice, w okresie od 1 stycznia do 31 grudnia 2016r. – *ustalono jednostkową dotację celową w wysokości 13,60 zł za każdy dzień pobytu dziecka w żłobku. Ogłoszono w Dzienniku Urzędowym Województwa Pomorskiego poz.4508 z dnia 28 grudnia 2015r.*
8. **Uchwała nr XVI/154/15** w/s określenia kryteriów przyjęcia dzieci do przedszkoli samorządowych, dla których organem prowadzącym jest Gmina Miejska w Chojnicach oraz określenia wartości punktowej poszczególnych kryteriów – *stosowne kryteria ustalono. Ogłoszono w Dzienniku Urzędowym Województwa Pomorskiego poz.4552 z dnia 29 grudnia 2015r.*
9. **Uchwała Nr XVI/155/15** w/s sprawie określenia kryteriów przyjęcia kandydata do klasy pierwszej publicznych szkół podstawowych lub publicznych gimnazjów oraz określenia wartości punktowej poszczególnych kryteriów– *stosowne kryteria ustalono. Ogłoszono w Dzienniku Urzędowym Województwa Pomorskiego poz.4553 z dnia 29 grudnia 2015r.*
10. **Uchwała Nr XVI/156/15** w/s uchwalenia miejscowego planu zagospodarowania przestrzennego terenu przy ulicach Modrzewiowej i Dębowej w Chojnicach – *plan miejscowy uchwalono. Ogłoszono w Dzienniku Urzędowym Województwa Pomorskiego poz.153 z dnia 19 stycznia 2016r.*
11. **Uchwała nr XVI/157/15** w/s wydzierżawienia nieruchomości – *w trakcie realizacji przez Wydział Gospodarowania Nieruchomościami.*
12. **Uchwała Nr XVI/158/15** w/s zmian w budżecie miasta Chojnice na 2015r. – *dokonano stosownych zmian po stronie dochodów, wydatków i wydatków majątkowych budżetu na rok 2015.*
13. **Uchwała Nr XVI/159/15** w/s zmiany wieloletniej prognozy finansowej – *dokonano stosownej zmiany po stronie dochodów i wydatków zgodnie ze zmianami uchwały budżetowej na rok 2015.*
14. **Uchwała nr XVI/160/15** w/s wezwania do usunięcia naruszenia prawa – *wezwania do usunięcia naruszenia prawa dotyczącego uchwał: Nr XII/120/15 oraz XII/121/15 nie uwzględniono.*

15. Uchwała Nr XVI/161/15 w/s rozpatrzenia skargi – *skargę na Przewodniczącego Rady Miejskiej i Burmistrza Miasta Chojnice uznano za bezzasadną. O sposobie załatwienia skargi zawiadomiono skarżącego.*
16. Uchwała Nr XVI/162/15 w/s wezwania do usunięcia naruszenia prawa – *nie uwzględniono wezwania do usunięcia naruszenia prawa dotyczącego uchwał: Nr XII/120/15 i XII/121/15.*
17. Uchwała Nr XVI/163/15 w/s wezwania do usunięcia naruszenia prawa – *nie uwzględniono wezwania do usunięcia naruszenia prawa dotyczącego uchwały Nr XIV/129/15.*

**Podczas XVI sesji Rady Miejskiej przegłosowano poniższy wniosek:**

1. **Zobowiązać Burmistrza Miasta do znalezienia środków na realizację stypendiów w dziale „kultura”. Ich wysokość i sposób przyznawania ustalić z Komisją Kultury i Sportu oraz Komisją Budżetu i Rynku Pracy. (18 głosów „za” – jednogłośnie) – przekazano do realizacji Burmistrzowi Miasta.**

Chojnice, dnia 18 stycznia 2016r.

Dyrektor Generalny  
Sekretarz Miasta

*Robert Wajtonis*

**UCHWAŁA NR XVII./16**  
**RADY MIEJSKIEJ W CHOJNICACH**  
z dnia 28 stycznia 2016 r.

w sprawie zmian w **budżecie** miasta Chojnice na 2016 r.

Na podstawie art. 18 ust. 2 pkt 4 ustawy z dnia 8 marca 1990 r. o samorządzie gminnym (tekst jednolity: Dz. U. z 2015 r. poz. 1515) oraz art. 211, art. 212, art. 214, art. 215, art. 217, art. 235, art. 237, art. 239 ustawy z dnia 27 sierpnia 2009 r. o finansach publicznych (tekst jednolity: Dz. U. z 2013 r. poz. 885, poz. 938 i poz. 1646) uchwała się, co następuje:

**§ 1**

- |   |                       |
|---|-----------------------|
| 1. Ustala się <b>dochody</b> w łącznej kwocie               | <b>120.383.614 zł</b> |
| z tego:   |                       |
| a) bieżące w kwocie   | 113.117.917 zł        |
| b) majątkowe w kwocie                                       | 7.265.697 zł          |
| zgodnie z załączoną do niniejszej uchwały tabelą nr 1.      |                       |
| 2. Ustala się <b>wydatki</b> w łącznej kwocie               | <b>124.087.714 zł</b> |
| z tego:   |                       |
| a) bieżące w kwocie   | 111.087.292 zł        |
| b) majątkowe w kwocie                                       | 13.000.422 zł         |
| zgodnie z załączoną do niniejszej uchwały tabelą nr 2 i 2a. |                       |
| 3. Ustala się wydatki majątkowe na 2016 r. w wysokości      | <b>13.000.422 zł</b>  |
| zgodnie z załącznikiem nr 1.                                |                       |

**§ 2**

- |   |                     |
|---|---------------------|
| 1. Ustala się <b>deficyt</b> budżetu w wysokości            | <b>3.704.100 zł</b> |
| sfinansowany przychodami pochodzącymi z zaciąganego kredytu |                     |
| w kwocie  | 2.314.100 zł        |
| – wolnych środków w wysokości                               | 1.390.000 zł        |
| – zgodnie z załącznikiem nr 2.                              |                     |

**§ 3**

- |   |                      |
|---|----------------------|
| Ustala się <b>dotacje</b> udzielone z budżetu podmiotom należącym i nienależącym do sektora finansów publicznych w wysokości: | <b>18.315.408 zł</b> |
| w tym:  |                      |
| 1. dotacje podmiotowe w kwocie  | 15.766.925 zł        |
| 2. dotacje celowe w kwocie  | 2.548.483 zł         |
| zgodnie z załącznikiem nr 3 i 4.  |                      |

**§ 4**

Wykonanie uchwały zleca się Burmistrzowi Miasta Chojnice.

**§ 5**

Uchwała wchodzi w życie z dniem podjęcia.

RADMIEJSKIE MIASTA

CHOJNICE

Sewery Rynnek 1

39-600 Chojnice

Opinia prawna

Projekt uchwały odpowiada przepisom prawa

Przewodniczący  
Rady Miejskiej

*Miroslaw Janowski*

Dyrektor Generalny  
Sekretarz Miasta

- 6 -

*Robert Wailonis*

# Zmiana planu dochodów budżetu na 2016 r.

Tabela nr 1

Uchwała nr XVIII/16 Rady Miejskiej w Chojnicach z dnia 28 stycznia 2016 r.

| Dział         | Rozdział | Paragraf | Treść  | Przed zmianą   | Zmiana      | Po zmianie     |
|---------------|----------|----------|--|----------------|-------------|----------------|
| 600           |          |          | Transport i łączność   | 2 078 900,00   | 100 000,00  | 2 178 900,00   |
|               | 60016    |          | Drogi publiczne gminne   | 900 000,00     | 100 000,00  | 1 000 000,00   |
|               |          | 6300     | Dotacja celowa otrzymana z tytułu pomocy finansowej udzielanej między jednostkami samorządu terytorialnego na dofinansowanie własnych zadań inwestycyjnych i zakupów inwestycyjnych  | 0,00           | 100 000,00  | 100 000,00     |
| 900           |          |          | Gospodarka komunalna i ochrona środowiska  | 4 683 000,00   | 130 697,00  | 4 813 697,00   |
|               | 90095    |          | Pozostała działalność  | 55 000,00      | 130 697,00  | 185 697,00     |
|               |          | 6207     | Dotacje celowe w ramach programów finansowanych z udziałem środków europejskich oraz środków, o których mowa w art.5 ust.1 pkt. 3 oraz ust. 3 pkt 5 i 6 ustawy, lub płatności w ramach budżetu środków europejskich, z wyłączeniem dochodów klasyfikowanych w paragrafie 625 | 0,00           | 130 697,00  | 130 697,00     |
| 921           |          |          | Kultura i ochrona dziedzictwa narodowego   | 106 600,00     | - 46 600,00 | 60 000,00      |
|               | 92116    |          | Biblioteki   | 106 600,00     | - 46 600,00 | 60 000,00      |
|               |          | 2310     | Dotacje celowe otrzymane z gminy na zadania bieżące realizowane na podstawie porozumień (umów) między jednostkami samorządu terytorialnego   | 46 600,00      | - 46 600,00 | 0,00           |
| <b>Razem:</b> |          |          |  | 120 199 517,00 | 184 097,00  | 120 383 614,00 |

# Zmiana planu wydatków budżetu na 2016 r.

Tabela nr 2

Uchwała nr XVIII/16 Rady Miejskiej w Chojnicach z dnia 28 stycznia 2016 r.

| Dział | Rozdział | Paragraf                                   | Treść   | Przed zmianą                       | Zmiana         | Po zmianie    |               |
|-------|----------|--|---|------------------------------------|----------------|---------------|---------------|
| 600   | 60013    |  | Transport i łączność  | 10 429 060,00                      | 451 274,00     | 10 880 334,00 |               |
|       |          |  | Drogi publiczne wojewódzkie   | 1 000 000,00                       | - 1 000 000,00 | 0,00          |               |
|       |          | 6309                                       | Dotacja celowa na pomoc finansową udzielaną między jednostkami samorządu terytorialnego na dofinansowanie własnych zadań inwestycyjnych i zakupów inwestycyjnych              | 1 000 000,00                       | - 1 000 000,00 | 0,00          |               |
|       |          | 60014                                      | Drogi publiczne powiatowe   | 1 080 000,00                       | - 600 000,00   | 480 000,00    |               |
|       |          | 6300                                       | Dotacja celowa na pomoc finansową udzielaną między jednostkami samorządu terytorialnego na dofinansowanie własnych zadań inwestycyjnych i zakupów inwestycyjnych              | 1 000 000,00                       | - 600 000,00   | 400 000,00    |               |
|       |          | 60016                                      | Drogi publiczne gminne  | 5 195 000,00                       | 2 051 274,00   | 7 246 274,00  |               |
|       |          | 6050                                       | Wydatki inwestycyjne jednostek budżetowych  | 4 300 000,00                       | 1 751 274,00   | 6 051 274,00  |               |
|       |          | 6630                                       | Dotacje celowe przekazane do samorządu województwa na inwestycje i zakupy inwestycyjne realizowane na podstawie porozumień (umów) między jednostkami samorządu terytorialnego | 0,00                               | 300 000,00     | 300 000,00    |               |
|       |          | 710  |   | Działalność usługowa               | 188 000,00     | 16 000,00     | 204 000,00    |
|       |          | 7100                                       | 71035   | Gminiarze                          | 10 000,00      | 16 000,00     | 26 000,00     |
| 758   | 6050     |  | Wydatki inwestycyjne jednostek budżetowych  | 0,00                               | 16 000,00      | 16 000,00     |               |
|       |          |  | Dotacje celowe przekazane do samorządu województwa na inwestycje i zakupy inwestycyjne realizowane na podstawie porozumień (umów) między jednostkami samorządu terytorialnego | 1 528 264,00                       | - 83 506,00    | 1 444 758,00  |               |
|       |          |  | Część oświatowa subwencji ogólnej dla jednostek samorządu terytorialnego  | 0,00                               | 38 192,00      | 38 192,00     |               |
|       |          | 2940                                       | Zwrot do budżetu państwa nienależnie pobranej subwencji ogólnej za lata poprzednie  | 0,00                               | 38 192,00      | 38 192,00     |               |
|       |          | 75818                                      | Rezerwy ogólne i celowe   | 1 528 264,00                       | - 121 698,00   | 1 406 566,00  |               |
|       |          | 4810                                       | Rezerwy   | 448 318,00                         | - 121 698,00   | 326 620,00    |               |
|       |          | 801  |   | Oświata i wychowanie               | 48 481 520,00  | 334 914,00    | 48 816 434,00 |
|       |          | 80101                                      |   | Szkoły podstawowe                  | 19 218 110,00  | 425 000,00    | 19 643 110,00 |
|       |          |  | 4010  | Wynagrodzenia osobowe pracowników  | 11 714 122,00  | - 285 000,00  | 11 429 122,00 |
|       |          |  | 4110  | Składki na ubezpieczenia społeczne | 2 117 669,00   | - 40 000,00   | 2 077 669,00  |
|       | 4300     | Zakup usług pozostałych                    | 181 250,00  | 400 000,00                         | 581 250,00     |               |               |
|       | 6050     | Wydatki inwestycyjne jednostek budżetowych | 280 000,00  | 350 000,00                         | 630 000,00     |               |               |
| 80104 |          | Przedszkola                                | 9 826 874,00  | 295 254,00                         | 10 122 128,00  |               |               |

|       |       |  |                     |                   |                      |
|-------|-------|--|---------------------|-------------------|----------------------|
|       | 2540  | Dotacja podmiotowa z budżetu dla niepublicznej jednostki systemu oświaty   | 8 835 691,00        | 295 254,00        | 9 130 945,00         |
| 80106 |       | Inne formy wychowania przedszkolnego   | 47 520,00           | 39 660,00         | 87 180,00            |
|       | 2540  | Dotacja podmiotowa z budżetu dla niepublicznej jednostki systemu oświaty   | 47 520,00           | 39 660,00         | 87 180,00            |
| 80110 |       | Gimnazja   | 12 736 429,00       | - 425 000,00      | 12 311 429,00        |
|       | 4010  | Wynagrodzenia osobowe pracowników  | 7 569 955,00        | - 425 000,00      | 7 144 955,00         |
| 853   |       | <b>Pozostałe zadania w zakresie polityki społecznej</b>  | <b>1 019 187,00</b> | <b>100 000,00</b> | <b>1 119 187,00</b>  |
|       | 85305 | Ziobki   | 969 187,00          | 100 000,00        | 1 069 187,00         |
|       | 2810  | Dotacja celowa z budżetu na finansowanie lub dofinansowanie zadań zleconych do realizacji fundacjom  | 8 976,00            | 91 024,00         | 100 000,00           |
|       | 4010  | Wynagrodzenia osobowe pracowników  | 617 610,00          | 8 976,00          | 626 586,00           |
| 900   |       | <b>Gospodarka komunalna i ochrona środowiska</b>   | <b>9 955 546,00</b> | <b>525 415,00</b> | <b>10 480 961,00</b> |
|       | 90015 | Oświetlenie ulic, placów i dróg  | 1 300 000,00        | 112 718,00        | 1 412 718,00         |
|       | 6050  | Wydatki inwestycyjne jednostek budżetowych   | 0,00                | 112 718,00        | 112 718,00           |
|       | 90095 | Pozostała działalność  | 750 587,00          | 412 697,00        | 1 163 284,00         |
|       | 4010  | Wynagrodzenia osobowe pracowników  | 285 000,00          | - 16 650,00       | 268 350,00           |
|       | 4040  | Dodatkowe wynagrodzenie roczne   | 3 000,00            | 16 650,00         | 19 650,00            |
|       | 6050  | Wydatki inwestycyjne jednostek budżetowych   | 0,00                | 150 000,00        | 150 000,00           |
|       | 6057  | Wydatki inwestycyjne jednostek budżetowych   | 0,00                | 130 697,00        | 130 697,00           |
|       | 6059  | Wydatki inwestycyjne jednostek budżetowych   | 42 787,00           | 132 000,00        | 174 787,00           |
| 921   |       | <b>Kultura i ochrona dziedzictwa narodowego</b>  | <b>3 472 200,00</b> | <b>210 000,00</b> | <b>3 682 200,00</b>  |
|       | 92105 | Pozostałe zadania w zakresie kultury   | 376 100,00          | 10 000,00         | 386 100,00           |
|       | 3040  | Nagrody o charakterze szczególnym niezaliczone do wynagrodzeń  | 0,00                | 10 000,00         | 10 000,00            |
|       | 92116 | Biblioteki   | 1 620 600,00        | 0,00              | 1 620 600,00         |
|       | 2480  | Dotacja podmiotowa z budżetu dla samorządowej instytucji kultury   | 1 620 600,00        | 0,00              | 1 620 600,00         |
|       | 92120 | Ochrona zabytków i opieka nad zabytkami  | 0,00                | 200 000,00        | 200 000,00           |
|       | 2720  | Dotacje celowe z budżetu na finansowanie lub dofinansowanie prac remontowych i konserwatorskich obiektów zabytkowych przekazane jednostkom niezaliczanym do sektora finansów publicznych | 0,00                | 200 000,00        | 200 000,00           |
| 926   |       | <b>Kultura fizyczna</b>  | <b>3 266 200,00</b> | <b>20 000,00</b>  | <b>3 286 200,00</b>  |
|       | 92605 | Zadania w zakresie kultury fizycznej   | 1 187 000,00        | 20 000,00         | 1 207 000,00         |
|       | 3040  | Nagrody o charakterze szczególnym niezaliczone do wynagrodzeń  | 0,00                | 20 000,00         | 20 000,00            |



Tabela Nr 2a Zmiana planu wydatków budżetu w/g grup na 2016 r. Uchwała Nr XVII/16 Rady Miejskiej w Chojnicach z dnia 28 stycznia 2016 r.

| Dział       | Rozdział             | Nazwa  | Plan          | z tego:         |                                       |   |                            |   |   |   |   | z tego:                    |   |   |   | Wydatki majątkowe | inwestycje i zakupy majątkowe | w tym: na programy finansowane z udziałem środków, o których mowa w art. 5 ust. 1 pkt 13, | zakup i objęcie akcji i udziałów oraz wniesienie wkładów do spółek prawa handlowego. |
|-------------|----------------------|--|---------------|-----------------|---------------------------------------|---|----------------------------|---|---|---|---|----------------------------|---|---|---|-------------------|-------------------------------|---|--|
|             |                      |  |               | Wydatki bieżące | wydatki na wypracowanie i świadczenia | wydatki na świadczenia na rzecz osób fizycznych | dotacje na zadania bieżące | wydatki na świadczenia na rzecz osób fizycznych | wydatki na świadczenia na rzecz osób fizycznych | wydatki na świadczenia na rzecz osób fizycznych | wydatki na świadczenia na rzecz osób fizycznych | dotacje na zadania bieżące | wydatki na świadczenia na rzecz osób fizycznych | wydatki na świadczenia na rzecz osób fizycznych | wydatki na świadczenia na rzecz osób fizycznych |                   |                               |   |  |
| 1           | 2                    | 3  | 4             | 5               | 6                                     | 7   | 8                          | 9   | 10  | 11  | 12  | 13                         | 14  | 15  | 16  | 17                | 18                            |   |  |
| 600         | Transport i łączność | przed zmianą   | 10 429 060,00 | 4 129 060,00    | 10 000,00                             | 4 119 060,00                                    | 0,00                       | 0,00  | 0,00  | 0,00  | 0,00  | 0,00                       | 0,00  | 0,00  | 6 300 000,00                                    | 1 000 000,00      | 0,00                          |   |  |
|             |                      | zmniejszenie   | -5 600 000,00 | 0,00            | 0,00                                  | 0,00  | 0,00                       | 0,00  | 0,00  | 0,00  | 0,00  | 0,00                       | 0,00  | 0,00  | -5 600 000,00                                   | -1 000 000,00     | 0,00                          |   |  |
|             |                      | zwiększenie  | 6 051 274,00  | 0,00            | 0,00                                  | 0,00  | 0,00                       | 0,00  | 0,00  | 0,00  | 0,00  | 0,00                       | 0,00  | 0,00  | 6 051 274,00                                    | 0,00              | 0,00                          |   |  |
|             |                      | po zmianach  | 10 880 334,00 | 4 129 060,00    | 4 129 060,00                          | 10 000,00                                       | 4 119 060,00               | 0,00  | 0,00  | 0,00  | 0,00  | 0,00                       | 0,00  | 0,00  | 6 351 274,00                                    | 0,00              | 0,00                          |   |  |
|             |                      | przed zmianą   | 1 000 000,00  | 0,00            | 0,00                                  | 0,00  | 0,00                       | 0,00  | 0,00  | 0,00  | 0,00  | 0,00                       | 0,00  | 0,00  | 1 000 000,00                                    | 0,00              | 0,00                          |   |  |
|             |                      | zmniejszenie   | -1 000 000,00 | 0,00            | 0,00                                  | 0,00  | 0,00                       | 0,00  | 0,00  | 0,00  | 0,00  | 0,00                       | 0,00  | 0,00  | -1 000 000,00                                   | 0,00              | 0,00                          |   |  |
|             |                      | zwiększenie  | 0,00          | 0,00            | 0,00                                  | 0,00  | 0,00                       | 0,00  | 0,00  | 0,00  | 0,00  | 0,00                       | 0,00  | 0,00  | 0,00  | 0,00              | 0,00                          |   |  |
|             |                      | po zmianach  | 0,00          | 0,00            | 0,00                                  | 0,00  | 0,00                       | 0,00  | 0,00  | 0,00  | 0,00  | 0,00                       | 0,00  | 0,00  | 0,00  | 0,00              | 0,00                          |   |  |
|             |                      | przed zmianą   | 1 000 000,00  | 0,00            | 0,00                                  | 0,00  | 0,00                       | 0,00  | 0,00  | 0,00  | 0,00  | 0,00                       | 0,00  | 0,00  | 0,00  | 1 000 000,00      | 0,00                          | 0,00  |  |
|             |                      | zmniejszenie   | -800 000,00   | 0,00            | 0,00                                  | 0,00  | 0,00                       | 0,00  | 0,00  | 0,00  | 0,00  | 0,00                       | 0,00  | 0,00  | 0,00  | 0,00              | 0,00                          | 0,00  |  |
| zwiększenie | 0,00                 | 0,00   | 0,00          | 0,00            | 0,00                                  | 0,00  | 0,00                       | 0,00  | 0,00  | 0,00  | 0,00  | 0,00                       | 0,00  | 0,00  | 0,00  | 0,00              |                               |   |  |
| po zmianach | 200 000,00           | 0,00   | 0,00          | 0,00            | 0,00                                  | 0,00  | 0,00                       | 0,00  | 0,00  | 0,00  | 0,00  | 0,00                       | 0,00  | 0,00  | 0,00  | 0,00              |                               |   |  |
| 60013       |                      | Drogi publiczne województwo  | przed zmianą  | 5 195 000,00    | 895 000,00                            | 895 000,00                                      | 10 000,00                  | 885 000,00                                      | 0,00  | 0,00  | 0,00  | 0,00                       | 0,00  | 0,00  | 4 000 000,00                                    | 400 000,00        | 0,00                          |   |  |
|             |                      |  | zmniejszenie  | -4 000 000,00   | 0,00                                  | 0,00  | 0,00                       | 0,00  | 0,00  | 0,00  | 0,00  | 0,00                       | 0,00  | -4 000 000,00                                   | 0,00  | 0,00              | 0,00                          |   |  |
|             |                      |  | zwiększenie   | 6 051 274,00    | 895 000,00                            | 895 000,00                                      | 10 000,00                  | 885 000,00                                      | 0,00  | 0,00  | 0,00  | 0,00                       | 0,00  | 6 051 274,00                                    | 0,00  | 0,00              | 0,00                          |   |  |
|             |                      |  | po zmianach   | 7 246 274,00    | 1 690 000,00                          | 1 690 000,00                                    | 10 000,00                  | 1 680 000,00                                    | 0,00  | 0,00  | 0,00  | 0,00                       | 0,00  | 6 351 274,00                                    | 0,00  | 0,00              | 0,00                          |   |  |
| 60016       |                      | Drogi publiczne gminne   | przed zmianą  | 1 000 000,00    | 0,00                                  | 0,00  | 0,00                       | 0,00  | 0,00  | 0,00  | 0,00  | 0,00                       | 0,00  | 0,00  | 0,00  | 0,00              | 0,00                          |   |  |
|             |                      |  | zmniejszenie  | -4 000 000,00   | 0,00                                  | 0,00  | 0,00                       | 0,00  | 0,00  | 0,00  | 0,00  | 0,00                       | 0,00  | -4 000 000,00                                   | 0,00  | 0,00              | 0,00                          |   |  |
|             |                      |  | zwiększenie   | 6 051 274,00    | 895 000,00                            | 895 000,00                                      | 10 000,00                  | 885 000,00                                      | 0,00  | 0,00  | 0,00  | 0,00                       | 0,00  | 6 051 274,00                                    | 0,00  | 0,00              | 0,00                          |   |  |
|             |                      |  | po zmianach   | 1 051 274,00    | 895 000,00                            | 895 000,00                                      | 10 000,00                  | 885 000,00                                      | 0,00  | 0,00  | 0,00  | 0,00                       | 0,00  | 1 051 274,00                                    | 0,00  | 0,00              | 0,00                          |   |  |
| 710         |                      | Działalność usługowa   | przed zmianą  | 1 000 000,00    | 0,00                                  | 0,00  | 0,00                       | 0,00  | 0,00  | 0,00  | 0,00  | 0,00                       | 0,00  | 0,00  | 0,00  | 0,00              | 0,00                          |   |  |
|             |                      |  | zmniejszenie  | -1 000 000,00   | 0,00                                  | 0,00  | 0,00                       | 0,00  | 0,00  | 0,00  | 0,00  | 0,00                       | 0,00  | -1 000 000,00                                   | 0,00  | 0,00              | 0,00                          |   |  |
|             |                      |  | zwiększenie   | 0,00            | 0,00                                  | 0,00  | 0,00                       | 0,00  | 0,00  | 0,00  | 0,00  | 0,00                       | 0,00  | 0,00  | 0,00  | 0,00              | 0,00                          |   |  |
|             |                      |  | po zmianach   | 0,00            | 0,00                                  | 0,00  | 0,00                       | 0,00  | 0,00  | 0,00  | 0,00  | 0,00                       | 0,00  | 0,00  | 0,00  | 0,00              | 0,00                          |   |  |
| 71035       |                      | Centraze   | przed zmianą  | 10 000,00       | 10 000,00                             | 10 000,00                                       | 10 000,00                  | 10 000,00                                       | 0,00  | 0,00  | 0,00  | 0,00                       | 0,00  | 0,00  | 0,00  | 0,00              | 0,00                          |   |  |
|             |                      |  | zmniejszenie  | -10 000,00      | 0,00                                  | 0,00  | 0,00                       | 0,00  | 0,00  | 0,00  | 0,00  | 0,00                       | 0,00  | 0,00  | 0,00  | 0,00              | 0,00                          |   |  |
|             |                      |  | zwiększenie   | 0,00            | 0,00                                  | 0,00  | 0,00                       | 0,00  | 0,00  | 0,00  | 0,00  | 0,00                       | 0,00  | 0,00  | 0,00  | 0,00              | 0,00                          |   |  |
|             |                      |  | po zmianach   | 0,00            | 0,00                                  | 0,00  | 0,00                       | 0,00  | 0,00  | 0,00  | 0,00  | 0,00                       | 0,00  | 0,00  | 0,00  | 0,00              | 0,00                          |   |  |
| 750         |                      | Różne rozliczenia  | przed zmianą  | 1 528 264,00    | 448 316,00                            | 448 316,00                                      | 0,00                       | 448 316,00                                      | 0,00  | 0,00  | 0,00  | 0,00                       | 0,00  | 0,00  | 16 000,00                                       | 16 000,00         | 0,00                          |   |  |
|             |                      |  | zmniejszenie  | -121 698,00     | -121 698,00                           | -121 698,00                                     | 0,00                       | -121 698,00                                     | 0,00  | 0,00  | 0,00  | 0,00                       | 0,00  | 0,00  | 0,00  | 0,00              | 0,00                          |   |  |
|             |                      |  | zwiększenie   | 38 192,00       | 38 192,00                             | 38 192,00                                       | 0,00                       | 38 192,00                                       | 0,00  | 0,00  | 0,00  | 0,00                       | 0,00  | 0,00  | 0,00  | 0,00              | 0,00                          |   |  |
|             |                      |  | po zmianach   | 1 444 758,00    | 364 810,00                            | 364 810,00                                      | 0,00                       | 364 810,00                                      | 0,00  | 0,00  | 0,00  | 0,00                       | 0,00  | 0,00  | 16 000,00                                       | 16 000,00         | 0,00                          |   |  |
| 75001       |                      | Część oświatowa subwencji ogólnej dla jednostek samorządu terytorialnego | przed zmianą  | 0,00            | 0,00                                  | 0,00  | 0,00                       | 0,00  | 0,00  | 0,00  | 0,00  | 0,00                       | 0,00  | 0,00  | 0,00  | 0,00              | 0,00                          |   |  |
|             |                      |  | zmniejszenie  | -0,00           | 0,00                                  | 0,00  | 0,00                       | 0,00  | 0,00  | 0,00  | 0,00  | 0,00                       | 0,00  | 0,00  | 0,00  | 0,00              | 0,00                          |   |  |
|             |                      |  | zwiększenie   | 38 192,00       | 38 192,00                             | 38 192,00                                       | 0,00                       | 38 192,00                                       | 0,00  | 0,00  | 0,00  | 0,00                       | 0,00  | 0,00  | 0,00  | 0,00              | 0,00                          |   |  |
|             |                      |  | po zmianach   | 38 192,00       | 38 192,00                             | 38 192,00                                       | 0,00                       | 38 192,00                                       | 0,00  | 0,00  | 0,00  | 0,00                       | 0,00  | 0,00  | 0,00  | 0,00              | 0,00                          |   |  |
| 75010       |                      | Rezerwy ogólne i celowe  | przed zmianą  | -121 698,00     | -121 698,00                           | -121 698,00                                     | 0,00                       | -121 698,00                                     | 0,00  | 0,00  | 0,00  | 0,00                       | 0,00  | 0,00  | 0,00  | 0,00              | 0,00                          |   |  |
|             |                      |  | zmniejszenie  | 0,00            | 0,00                                  | 0,00  | 0,00                       | 0,00  | 0,00  | 0,00  | 0,00  | 0,00                       | 0,00  | 0,00  | 0,00  | 0,00              | 0,00                          |   |  |
|             |                      |  | zwiększenie   | 0,00            | 0,00                                  | 0,00  | 0,00                       | 0,00  | 0,00  | 0,00  | 0,00  | 0,00                       | 0,00  | 0,00  | 0,00  | 0,00              | 0,00                          |   |  |
|             |                      |  | po zmianach   | -121 698,00     | -121 698,00                           | -121 698,00                                     | 0,00                       | -121 698,00                                     | 0,00  | 0,00  | 0,00  | 0,00                       | 0,00  | 0,00  | 0,00  | 0,00              | 0,00                          |   |  |
| 80101       |                      | Szkoły podstawowe  | przed zmianą  | 19 210 110,00   | 18 938 110,00                         | 17 429 180,00                                   | 15 169 800,00              | 2 259 280,00                                    | 1 449 000,00                                    | 59 950,00                                       | 0,00  | 0,00                       | 0,00  | 0,00  | 280 000,00                                      | 280 000,00        | 0,00                          |   |  |
|             |                      |  | zmniejszenie  | -325 000,00     | -325 000,00                           | -325 000,00                                     | -325 000,00                | -325 000,00                                     | 0,00  | 0,00  | 0,00  | 0,00                       | 0,00  | 0,00  | 0,00  | 0,00              | 0,00                          |   |  |
|             |                      |  | zwiększenie   | 750 000,00      | 400 000,00                            | 400 000,00                                      | 400 000,00                 | 400 000,00                                      | 0,00  | 0,00  | 0,00  | 0,00                       | 0,00  | 350 000,00                                      | 350 000,00                                      | 0,00              |                               |   |  |
|             |                      |  | po zmianach   | 19 635 110,00   | 18 613 110,00                         | 17 504 180,00                                   | 14 844 800,00              | 2 659 280,00                                    | 1 449 000,00                                    | 59 950,00                                       | 0,00  | 0,00                       | 0,00  | 0,00  | 630 000,00                                      | 630 000,00        | 0,00                          |   |  |



| Dział | Rozdział | Nazwa                                | Plan           | z tego:         |                                |  |   |                            |                                       |  |                                       |               |                   | Wydanki majątkowe                |               | z tego:  |  |      |
|-------|----------|--------------------------------------|----------------|-----------------|--------------------------------|--|---|----------------------------|---------------------------------------|--|---------------------------------------|---------------|-------------------|----------------------------------|---------------|--|--|------|
|       |          |                                      |                | Wydanki bieżące | Wydanki jednostek budżetowych, | Wynagrodzenia i świadczenia od nich ponieszone | Wydanki związane z realizacją zadań statutowych | dotacje na zadania bieżące | świadczenia na rzecz osób fizycznych; | wydatki na programy finansowane z udziałem środków, o których mowa w art. 5 ust. 1 pkt 2 i 3 | wypłaty z tytułu poręczeń i gwarancji | obsługa długu | Wydanki majątkowe | inwestycje i zakupy inwestycyjne | w tym:        | na programy finansowane z udziałem środków, o których mowa w art. 5 ust. 1 pkt 2 i 3 | zakup i objęcie akcji i udziałów oraz wniesienie wkładów do spółek prawa handlowego. |      |
| 1     | 2        | 4                                    | 5              | 6               | 7                              | 8  | 9   | 10                         | 11                                    | 12   | 13                                    | 14            | 15                | 15                               | 16            | 17   | 18   |      |
| 925   |          | Kultura fizyczna                     | przed zmianą   | 3 255 200,00    | 2 061 200,00                   | 1 855 900,00                                   | 1 834 300,00                                    | 320 000,00                 | 815 000,00                            | 0,00   | 0,00                                  | 0,00          | 0,00              | 130 000,00                       | 130 000,00    | 0,00   | 0,00   |      |
|       |          |                                      | zmniejszenie   | 0,00            | 0,00                           | 0,00   | 0,00  | 0,00                       | 0,00                                  | 0,00   | 0,00                                  | 0,00          | 0,00              | 0,00                             | 0,00          | 0,00   | 0,00   | 0,00 |
|       |          |                                      | po zmianach    | 3 255 200,00    | 2 061 200,00                   | 1 855 900,00                                   | 1 834 300,00                                    | 320 000,00                 | 815 000,00                            | 0,00   | 0,00                                  | 0,00          | 0,00              | 130 000,00                       | 130 000,00    | 0,00   | 0,00   |      |
| 92505 |          | Zadania w zakresie kultury fizycznej | przed zmianą   | 1 187 000,00    | 52 000,00                      | 2 000,00                                       | 50 000,00                                       | 320 000,00                 | 815 000,00                            | 0,00   | 0,00                                  | 0,00          | 0,00              | 0,00                             | 0,00          | 0,00   | 0,00   | 0,00 |
|       |          |                                      | zmniejszenie   | 0,00            | 0,00                           | 0,00   | 0,00  | 0,00                       | 0,00                                  | 0,00   | 0,00                                  | 0,00          | 0,00              | 0,00                             | 0,00          | 0,00   | 0,00   | 0,00 |
|       |          |                                      | po zmianach    | 1 207 000,00    | 52 000,00                      | 2 000,00                                       | 50 000,00                                       | 320 000,00                 | 815 000,00                            | 0,00   | 0,00                                  | 0,00          | 0,00              | 0,00                             | 0,00          | 0,00   | 0,00   | 0,00 |
|       |          |                                      | przed zmianą   | 122 853 817,00  | 72 948 151,00                  | 45 940 315,00                                  | 27 004 835,00                                   | 17 892 987,00              | 17 754 613,00                         | 50 000,00  | 438 132,00                            | 1 776 000,00  | 11 657 733,00     | 11 657 733,00                    | 4 142 787,00  | 4 142 787,00   | 0,00   | 0,00 |
|       |          |                                      | zmniejszenie   | -6 534 945,00   | -500 348,00                    | -768 650,00                                    | -121 698,00                                     | -46 600,00                 | 0,00                                  | 0,00   | 0,00                                  | 0,00          | -5 600 000,00     | -5 600 000,00                    | -1 000 000,00 | -1 000 000,00  | 0,00   | 0,00 |
|       |          |                                      | po zmianach    | 116 318 872,00  | 72 447 803,00                  | 45 171 665,00                                  | 26 883 137,00                                   | 17 846 387,00              | 17 754 613,00                         | 50 000,00  | 438 132,00                            | 1 776 000,00  | 11 657 733,00     | 11 657 733,00                    | 3 142 787,00  | 3 142 787,00   | 0,00   | 0,00 |
|       |          |                                      | Wydanki razem: | 124 087 714,00  | 72 520 851,00                  | 45 190 291,00                                  | 27 321 330,00                                   | 18 518 925,00              | 17 764 613,00                         | 50 000,00  | 438 132,00                            | 1 776 000,00  | 13 000 422,00     | 13 000 422,00                    | 3 405 484,00  | 3 405 484,00   | 0,00   | 0,00 |

**Zadania inwestycyjne planowane do realizacji w 2016 r.**

| Lp. | Dział | Rozdział | §    | Nazwa zadania inwestycyjnego   | Łączne koszty finansowe | Nakłady poniesione w latach ubiegłych | Planowane wydatki z tego źródła finansowania |                    |                    |                                   |   | Jednostka organizacyjna realizująca program lub koordynująca wykonanie programu |     |
|-----|-------|----------|------|--|-------------------------|---------------------------------------|--|--------------------|--------------------|-----------------------------------|---|---|-----|
|     |       |          |      |  |                         |                                       | rok budżetowy 2016 (8+9+10+11)               | dochody własne jst | kredyty i pożyczki | środki pochodzące z innych źródeł | środki wymienione w art. 5 ust. 1 pkt. 2 i 3 u.f.p. |   |     |
| 1   | 2     | 3        | 4    | 5  | 6                       | 7                                     | 8  | 9                  | 10                 | 11                                | 12  | 13  |     |
| 1   | 600   | 60014    | 6300 | Pomoc finansowa dla Powiatu Chojnickiego na zadanie "Poprawa bezpieczeństwa na drogach Powiatu Chojnickiego poprzez modernizację dróg powiatowych-etap II" | 400 000                 |                                       | 400 000                                      |                    |                    |                                   |   |   |     |
| 2   | 600   | 60016    | 6630 | drogowego miasta Chojnice" (zlecenie do realizacji przez Samorząd Województwa Pomorskiego)   | 5 300 000               |                                       | 300 000                                      |                    |                    |                                   |   |   |     |
| 3   | 600   | 60016    | 6050 | Przebudowa ulic - odcinka ul. Żeromskiego, odcinka ul. Prusa, ul. St. Moniuszki, ul. Staszica, ul. M. Curie Skłodowskiej                                   | 45 065<br>13 284        | 45 065,00<br>13 284,00                | 0<br>0                                       |                    |                    |                                   |   |   | SWP |
| 4   | 600   | 60016    | 6050 | Budowa ciągu pieszo-rowerowego wzdłuż drogi do Igieł   | 450 000                 |                                       | 450 000                                      | 450 000            |                    |                                   |   |   | UM  |
| 5   | 600   | 60016    | 6050 | Budowa odcinka ul. Leśmiana (od ul. Asnyka do ul. Żeromskiego) i odcinka ul. Żeromskiego (od ul. Miłosza do ul. Batuckiego)                                | 2 460 655               |                                       | 2 400 000                                    | 2 400 000          |                    |                                   |   |   | UM  |
| 6   | 600   | 60016    | 6050 | Budowa ul. Jastruna  | 1 227 033               |                                       | 1 200 000                                    | 1 200 000          |                    |                                   |   |   | UM  |
| 7   | 600   | 60016    | 6050 | Budowa ul. Agrestowej  | 709 330                 |                                       | 700 000                                      | 700 000            |                    |                                   |   |   | UM  |
| 8   | 600   | 60016    | 6050 | Budowa ul. Batuckiego  | 700 000                 |                                       | 700 000                                      | 700 000            |                    |                                   |   |   | UM  |
| 9   | 600   | 60016    | 6050 | Przebudowa Placu Piastowskiego   | 1 052 167               |                                       | 1 274  | 1 274              |                    |                                   |   |   | UM  |
|     | 600   | 60016    | 6050 | Budowa ścieżki rowerowej i chodnika w ul. Morozowa   | 541 205<br>100 000      |                                       | 500 000<br>100 000                           | 500 000<br>100 000 |                    |                                   | 100 000   |   | UM  |





## Przychody i rozchody budżetu w 2016 r.

w złotych

| Lp.                      | Treść  | Klasyfikacja<br>§ | Kwota                |
|--------------------------|--|-------------------|----------------------|
| 1                        | 2  | 3                 | 4                    |
| <b>Przychody ogółem:</b> |  |                   | <b>11 390 000,00</b> |
| 1                        | Przychody z zaciągniętych pożyczek na finansowanie zadań realizowanych z udziałem środków pochodzących z budżetu Unii Europejskiej | 903               |                      |
| 2                        | Wolne środki o których mowa w art. 217 ust. 2 pkt 6 ustawy   | 950               | 1 390 000,00         |
| 3                        | Przychody z zaciągniętych pożyczek i kredytów na rynku krajowym  | 952               | 10 000 000,00        |
| 4                        | Przychody z tytułu innych rozliczeń krajowych  | 955               |                      |
| <b>Rozchody ogółem:</b>  |  |                   | <b>7 685 900,00</b>  |
| 1                        | Spląty pożyczek otrzymanych na finansowanie zadań realizowanych z udziałem środków pochodzących z budżetu Unii Europejskiej        | 963               |                      |
| 2                        | Spląty otrzymanych krajowych pożyczek i kredytów   | 992               | 7 685 900,00         |

Przewodniczący  
Rady Miejskiej

*Mirosław Janowski*

**Dotacje podmiotowe w 2016 r.**

w złotych

| Lp.   | Dział | Rozdział | §    | Nazwa instytucji  | Kwota dotacji     |
|---|-------|----------|------|---|-------------------|
| 1   | 2     | 3        | 4    | 5   | 6                 |
| <b>Jednostki nie należące do sektora finansów publicznych</b> |       |          |      |   | <b>12 754 325</b> |
| 1.  | 801   | 80101    | 2590 | Katolicka Szkoła Podstawowa im. Piotra Dunina   | 1 449 000         |
| 2   | 801   | 80104    | 2540 | Przedszkole Niepubliczne "Promyczek Mirosława Wardacka                                | 846 258           |
| 3   | 801   | 80104    | 2540 | Przedszkole Niepubliczne "Jarzębinka" Mirosława Przybylak                             | 1 556 134         |
| 4   | 801   | 80104    | 2540 | Przedszkole Niepubliczne o profilu artystyczno - sportowym "Bajka" Małgorzata Szaszor | 2 082 853         |
| 5   | 801   | 80104    | 2540 | Przedszkole Niepubliczne "Wesole Przedszkolaki" Elżbieta Stanke                       | 679 930           |
| 6   | 801   | 80104    | 2540 | Przedszkole Niepubliczne z grupą żłobkową "Misiowa Akademia" Iwona Szmaglińska        | 1 413 367         |
| 7   | 801   | 80104    | 2540 | Niepubliczne Przedszkole Integracyjne "Skrzaty" M. Paterek                            | 1 549 280         |
| 8   | 801   | 80104    | 2540 | Przedszkole Niepubliczne TEDDY D. Strojka   | 218 954           |
| 9   | 801   | 80104    | 2540 | Niepubliczne Przedszkole SMYK M. Paterek  | 295 084           |
| 10  | 801   | 80104    | 2540 | Przedszkole Niepubliczne H. Krauze  | 148 500           |
| 11  | 801   | 80104    | 2540 | Niepubliczne Przedszkole Tęczowe Misie M.   | 340 586           |
| 12  | 801   | 80104    | 2590 | Oddziały Przedszkolne przy Katolickiej Szkole Podstawowej - publicznej                | 607 200           |
| 13  | 801   | 80106    | 2540 | Punkt przedszkolny "Baśniowa Kraina" Beata Meyer                                      | 87 180            |
| 14  | 801   | 80110    | 2540 | Gimnazjum zaoczne dla dorosłych "EDUKATOR"  | 90 000            |
| 15  | 801   | 80110    | 2590 | Katolickie Gimnazjum im. Romualda Traugutta   | 703 000           |
| 16  | 801   | 80149    | 2540 | Przedszkole Niepubliczne o profilu artystyczno - sportowym "Bajka" Małgorzata Szaszor | 65 000            |
| 17  | 801   | 80149    | 2540 | Przedszkole Niepubliczne z grupą żłobkową "Misiowa Akademia" Iwona Szmaglińska        | 22 000            |
| 18  | 801   | 80149    | 2540 | Niepubliczne Przedszkole Integracyjne "Skrzaty" M. Paterek                            | 600 000           |
| <b>Jednostki należące do sektora finansów publicznych</b>     |       |          |      |   | <b>3 012 600</b>  |
| 1.  | 921   | 92109    | 2480 | Chojnickie Centrum Kultury  | 1 392 000         |
| 2.  | 921   | 92116    | 2480 | Miejska Biblioteka Publiczna  | 1 620 600         |
| <b>Ogółem</b>   |       |          |      |   | <b>15 766 925</b> |

Przewodniczący  
Rady Miejskiej

Mirosław Janowski

**Dotacje celowe na zadania własne gminy realizowane przez podmioty należące  
i nienależące do sektora finansów publicznych w 2016 r.**

w złotych

| Lp.  | Dział | Rozdział | §    | Nazwa zadania   | Kwota dotacji    |
|--|-------|----------|------|---|------------------|
| 1  | 2     | 3        | 4    | 5   | 6                |
| Jednostki nie należące do sektora finansów publicznych |       |          |      |   | <b>2 170 000</b> |
| 1  | 750   | 75075    | 2810 | Promocja samorządu terytorialnego   | 2 500            |
| 2  | 754   | 75412    | 2820 | Dotacja dla Ochotniczej Straży Pożarnej w Chojnicach                        | 30 000           |
| 3  | 801   | 80104    | 2360 | Dotacje dla niepublicznych przedszkoli na przedszkole dla 4-latków          | 300 000          |
| 4  | 851   | 85149    | 2360 | Programy polityki zdrowotnej  | 2 000            |
| 5  | 851   | 85154    | 2360 | Dofinansowanie zajęć terapeutycznych z dziećmi ze środowisk zagrożonych     | 21 000           |
| 6  | 851   | 85154    | 2810 | Dofinansowanie zajęć terapeutycznych z dziećmi ze środowisk zagrożonych     | 5 000            |
| 7  | 852   | 85228    | 2360 | Świadczenie usług opiekuńczych  | 1 045 000        |
| 8  | 854   | 85412    | 2360 | Wypoczynek letni dzieci i młodzieży   | 5 000            |
| 9  | 900   | 90002    | 6230 | Dotacje na usuwanie azbestu   | 25 000           |
| 10   | 900   | 90013    | 2360 | Prowadzenie schroniska dla bezdomnych zwierząt                              | 320 000          |
| 11   | 900   | 90019    | 2360 | Ochrona środowiska na promocję  | 1 500            |
| 12   | 921   | 92105    | 2360 | Realizacja imprez i konkursów w zakresie upowszechniania kultury            | 80 000           |
| 13   | 921   | 92105    | 2810 | Realizacja imprez i konkursów w zakresie upowszechniania kultury            | 13 000           |
| 14   | 926   | 92605    | 2360 | Realizacja imprez i konkursów w zakresie upowszechniania kultury fizycznej  | 320 000          |
| Jednostki należące do sektora finansów publicznych     |       |          |      |   | <b>378 483</b>   |
| 1  | 801   | 80104    | 4330 | Gmina Chojnice na przedszkola   | 47 655           |
| 2  | 801   | 80104    | 4330 | Gmina Miejska Człuchów na przedszkola                                       | 23 828           |
| 3  | 852   | 85204    | 2320 | Dotacja dla powiatu na rodziny zastępcze                                    | 300 000          |
| 4  | 921   | 92105    | 2310 | Dotacja dla Gminy Chojnice na dofinansowanie koncertów piosenki żeglarskiej | 7 000            |
| <b>Ogółem</b>  |       |          |      |   | <b>2 548 483</b> |

Przewodniczący  
Rady Miejskiej

*Mirosław Janowski*

## Uzasadnienie

na sesję w dniu 28 stycznia 2016 r.

Zmiana uchwały budżetowej wynika z następujących przyczyn:

1. Zmniejsza się dochody budżetu z tytułu:
  - a) dotacji z Gminy Chojnice na prowadzenie biblioteki gminnej w związku z rozwiązaniem porozumienia o powierzeniu zadania miastu o kwotę **46.600 zł**
2. Zwiększa się dochody budżetu z tytułu pomocy finansowej z Gminy Chojnice na zadanie inwestycyjne „Budowa ścieżki rowerowej i chodnika w ul. Morozowa” o kwotę **100.000 zł**
3. Zmniejsza się kwoty nakładów na następujących zadaniach inwestycyjnych:
  - a) „Pomoc finansowa na "Budowę zachodniego obejścia drogowego miasta Chojnice" dla Samorządu Województwa Pomorskiego” o kwotę **1.000.000 zł**
  - b) „Przebudowa ulic - odcinka ul. Żeromskiego, odcinka ul. Prusa, ul. St. Moniuszki, ul. Staszica, ul. M. Curie Skłodowskiej” o kwotę **4.000.000 zł**
4. Wprowadza się zadanie inwestycyjne:
  - a) „Budowa odcinka ul. Leśmiana (od ul. Asnyka do ul. Żeromskiego) i odcinka ul. Żeromskiego (od ul. Miłosza do ul. Bałuckiego)” w kwocie **2.400.000 zł**
  - b) „Budowa ul. Jastruna” w kwocie **1.200.000 zł**
  - c) „Budowa ul. Agrestowej” w kwocie **700.000 zł**
  - d) „Budowa ul. Bałuckiego” w kwocie **700.000 zł**
5. Wprowadza się do planu wydatków nie zrealizowane nakłady na kontynuowanych inwestycjach:
  - a) Przebudowa Placu Piastowskiego w kwocie **1.274 zł**
  - b) Wykonanie ogrodzenia cmentarza Ofiar Terroru w kwocie **16.000 zł**
  - c) Modernizacja oświetlenia w ul. Mickiewicza wraz z odcinkiem kanalizacji deszczowej w kwocie **12.718 zł**
6. Zwiększa się wydatki bieżące w planie finansowym Urzędu z tytułu:
  - a) zwrotu subwencji oświatowej za 2015 r. w kwocie **38.192 zł**
  - b) dotacji dla niepublicznych żłobków o kwotę **100.000 zł**
7. Zmniejsza się plany finansowe :
  - a) Szkoły Podstawowej Nr 3 o w kwotę **150.000 zł**
  - b) Szkoły Podstawowej Nr 5 o w kwotę **100.000 zł**
  - c) Zespołu Szkół Nr 7 o kwotę **150.000 zł**
  - d) Gimnazjum Nr 1 o kwotę **150.000 zł**
  - e) Gimnazjum Nr 2 o kwotę **200.000 zł**a zwiększa się:
  - a) wydatki bieżące w planie finansowym Urzędu w dziale Oświata o kwotę **400.000 zł**
  - b) nakłady na zadaniu inwestycyjnym „Dostosowanie pomieszczeń w Zespole Szkół Nr 7 na potrzeby przedszkola” o kwotę **350.000 zł**
8. Zwiększa się plan finansowy Żłobka Miejskiego a zmniejsza się plan finansowy Urzędu o kwotę **8.976 zł**
9. Zwiększa się wydatki majątkowe tytułem wprowadzenia zadania:
  - a) „Budowa zachodniego obejścia drogowego miasta Chojnice” **300.000 zł**  
Zadanie to zostanie zlecone do realizacji przez Samorząd Województwa Pomorskiego
  - b) „Budowa ścieżki rowerowej i chodnika w ul. Morozowa” **600.000 zł**
  - c) Wykonanie oświetlenia w ul. Niemcewicza w kwocie **100.000 zł**

|   |              |
|---|--------------|
| d) Wykonanie <b>wybiegu dla psów</b> w parku 1000-lecia w kwocie  | 150.000 zł   |
| e) Zagospodarowanie i adaptacja <b>Fosy Miejskiej</b> wraz z murami obronnymi na cele ścieżki kulturowej w mieście Chojnice w kwocie:   |              |
| – środki własne gminy   | 132.000 zł   |
| – środki z Unii Europejskiej w kwocie   | 130.697 zł   |
| <b>10.</b> Zmienia się wielkość nakładów na zadaniach:  |              |
| a) <b>zwiększa się</b> nakłady inwestycji Budowa <b>ciągu pieszo-rowerowego</b> wzdłuż drogi do Igieł o kwotę   | 150.000 zł   |
| b) <b>zmniejsza się</b> nakłady zadania „ <b>Pomoc finansowa</b> dla Powiatu Chojnickiego na zadanie "Poprawa bezpieczeństwa na drogach Powiatu Chojnickiego poprzez <b>modernizację dróg</b> powiatowych - etap III" (ul. Niemcewicza) o kwotę | 600.000 zł   |
| <b>11.</b> Przenosi się środki w planie finansowym Urzędu w kwocie  | 16.650 zł    |
| <b>12.</b> Zwiększa się wydatki bieżące tytułem:  |              |
| a) dotacji dla przedszkoli o kwotę  | 334.914 zł   |
| b) dotacji na ochronę zabytków o kwotę  | 200.000 zł   |
| c) nagród w dziedzinie kultury i sportu o kwotę   | 30.000 zł    |
| <b>12.</b> Źródłem finansowania zwiększonych wydatków są:   |              |
| a) wolne środki w kwocie  | 1.390.000 zł |
| b) rezerwa ogólna w kwocie  | 121.698 zł   |

Przewodniczący  
Rady Miejskiej

*Mirosław Janowski*

**Uchwała Nr XVIII../16**  
*Rady Miejskiej w Chojnicach*  
*z dnia 28 stycznia 2016 r.*

**w sprawie: zmiany wieloletniej prognozy finansowej**

Na podstawie art. 18 ust. 2 pkt 15, ustawy z dnia 8 marca 1990 r. o samorządzie gminnym (tj. Dz. U. z 2001 r. nr 142, poz. 1591, z 2002 r. nr 23, poz. 220, nr 62, poz. 558, nr 113 poz. 984, nr 153, poz. 1271, nr 214, poz. 1806, z 2003 r. nr 80, poz. 717, nr 162, poz. 1568; z 2004 r. nr 102, poz. 1055, nr 116, poz. 1203, nr 167, poz. 1759; z 2005 r. nr 172, poz. 1441 i nr 175, poz. 1457; z 2006 r. nr 17, poz. 128 i nr 181, poz. 1337; z 2007 r. nr 48, poz. 327, nr 138, poz. 974 i nr 173, poz. 1218; z 2008 r. nr 180, poz. 1111 i nr 223, poz. 1458; z 2009 r. nr 52, poz. 420 i nr 157, poz. 1241 oraz z 2010 r. nr 28, poz. 142 i 146 i nr 106, poz. 675) art. 226, art. 227, art. 228, art. 230 ust. 6 ustawy z dnia 27 sierpnia 2009 r. o finansach publicznych (Dz. U. Nr 157, poz. 1240 oraz z 2010 r. nr 28, poz. 146; nr 96, poz. 620, nr 123, poz. 835 i nr 152, poz. 1020.) uchwała się, co następuje:

§ 1. W Uchwale nr XVI//15 Rady Miejskiej w Chojnicach z dnia 14 grudnia 2015 r. w sprawie przyjęcia wieloletniej prognozy finansowej dokonuje się zmian:

- załącznik nr 1 otrzymuje brzmienie załącznika nr 1 do niniejszej uchwały.
- załącznik nr 2 otrzymuje brzmienie załącznika nr 2 do niniejszej uchwały.

§ 2. Wykonanie uchwały zleca się Burmistrzowi Miasta Chojnice.

§ 3. Uchwała wchodzi w życie z dniem podjęcia.

BURMISTRZE MIASTA  
CHOJNICE  
Stary Rynek 1  
89-800 Chojnice

Przewodniczący  
Rady Miejskiej

*Miroslaw Janowski*

**Opinia prawna**

Projekt uchwały odpowiada przepisom prawa

Dyrektor Generalny  
Sekretarz Miasta

*mgr Robert Wajlonis*

1)

# Wieloletnia Prognoza Finansowa

## Załącznik nr 1 do Uchwały Nr XVIII/16 Rady Miejskiej w Chojnicach z dnia 28 stycznia 2016 r.

| Wyszczególnienie | Dochody ogółem* | z tego:        |               |              |               |               |               |               |               |               |         | w tym:  |       |     |        |                    |                       |
|------------------|-----------------|----------------|---------------|--------------|---------------|---------------|---------------|---------------|---------------|---------------|---------|---------|-------|-----|--------|--------------------|-----------------------|
|                  |                 | 1.1            | 1.1.1         |              |               |               |               | 1.1.2         | 1.1.3         |               |         | 1.1.3.1 |       | 1.2 | w tym: |                    |                       |
|                  |                 |                | 1.1.1         | 1.1.1.1      | 1.1.1.2       | 1.1.1.3       | 1.1.1.4       |               | 1.1.1.5       | 1.1.3         | 1.1.3.1 | 1.1.3.1 | 1.1.4 |     | 1.1.5  | Dochody majątkowe* | ze sprzedaży majątku* |
| 1                | 1               | 1.1            | 1.1.1         | 1.1.2        | 1.1.3         | 1.1.3.1       | 1.1.4         | 1.1.5         | 1.2           | 1.2.1         | 1.2.2   |         |       |     |        |                    |                       |
| Formuła          | 1+11+1.2]       |                |               |              |               |               |               |               |               |               |         |         |       |     |        |                    |                       |
| Wykonanie 2013   | 106 644 193,98  | 103 142 499,47 | 21 939 490,00 | 799 643,23   | 24 077 668,27 | 15 667 599,03 | 29 973 770,00 | 22 842 498,63 | 3 501 694,51  | 2 859 415,04  |         |         |       |     |        |                    |                       |
| Wykonanie 2014   | 119 951 472,91  | 111 681 413,38 | 23 983 029,00 | 1 077 885,39 | 28 519 648,45 | 17 009 903,73 | 30 800 765,00 | 24 644 486,21 | 8 270 059,53  | 5 318 092,35  |         |         |       |     |        |                    |                       |
| Plan 3 kw. 2015  | 126 881 028,00  | 113 715 352,00 | 26 293 056,00 | 790 000,00   | 26 490 100,00 | 15 950 000,00 | 33 692 566,00 | 23 612 762,00 | 13 165 674,00 | 12 786 276,00 |         |         |       |     |        |                    |                       |
| 2016             | 120 383 614,00  | 113 117 917,00 | 27 307 498,00 | 850 000,00   | 26 169 600,00 | 15 950 000,00 | 34 741 009,00 | 21 470 399,00 | 7 265 697,00  | 7 000 000,00  |         |         |       |     |        |                    |                       |
| 2017             | 137 793 897,00  | 116 559 453,00 | 28 126 723,00 | 875 500,00   | 27 485 430,00 | 16 747 500,00 | 35 088 419,00 | 21 732 169,00 | 21 234 444,00 | 6 000 000,00  |         |         |       |     |        |                    |                       |
| 2018             | 143 344 571,00  | 120 056 236,00 | 28 970 525,00 | 901 765,00   | 28 859 701,00 | 17 584 875,00 | 35 439 303,00 | 21 949 490,00 | 23 288 335,00 | 6 000 000,00  |         |         |       |     |        |                    |                       |
| 2019             | 136 546 798,00  | 121 256 798,00 | 29 260 230,00 | 910 782,00   | 29 148 298,00 | 17 750 724,00 | 35 793 696,00 | 22 168 986,00 | 15 290 000,00 | 5 000 000,00  |         |         |       |     |        |                    |                       |
| 2020             | 131 069 366,00  | 122 469 366,00 | 0,00          | 0,00         | 0,00          | 0,00          | 0,00          | 0,00          | 8 600 000,00  | 5 600 000,00  |         |         |       |     |        |                    |                       |
| 2021             | 126 394 060,00  | 123 694 060,00 | 0,00          | 0,00         | 0,00          | 0,00          | 0,00          | 0,00          | 2 700 000,00  | 2 700 000,00  |         |         |       |     |        |                    |                       |
| 2022             | 126 621 951,00  | 124 931 001,00 | 0,00          | 0,00         | 0,00          | 0,00          | 0,00          | 0,00          | 1 690 950,00  | 1 000 000,00  |         |         |       |     |        |                    |                       |
| 2023             | 127 546 311,00  | 126 180 311,00 | 0,00          | 0,00         | 0,00          | 0,00          | 0,00          | 0,00          | 1 566 000,00  | 1 000 000,00  |         |         |       |     |        |                    |                       |
| 2024             | 129 378 064,00  | 127 442 114,00 | 0,00          | 0,00         | 0,00          | 0,00          | 0,00          | 0,00          | 1 935 950,00  | 1 000 000,00  |         |         |       |     |        |                    |                       |
| 2025             | 130 758 835,00  | 128 716 535,00 | 0,00          | 0,00         | 0,00          | 0,00          | 0,00          | 0,00          | 2 042 300,00  | 1 000 000,00  |         |         |       |     |        |                    |                       |

1) Wzór może być stosowany także w układzie pionowym, w którym poszczególne pozycje są przedstawione w kolumnach, a lata w wierszach.

2) Zgodnie z art. 227 ustawy z dnia 27 sierpnia 2009 r. o finansach publicznych (Dz. U. z 2013 r. poz. 885 z póź. zm.) zwanej dalej „ustawą”, wieloletnia prognoza finansowa obejmuje okres roku budżetowego oraz co najmniej trzech kolejnych lat. W sytuacji dłuższego okresu prognozowania finansowego wzór stosuje się także dla lat wykraczających poza minimalny (4 letni) okres prognozy, wynikający z art. 227 ustawy.

3) W pozycji wykazuje się kwoty wszystkich podatków i opłat pobieranych przez jednostki samorządu terytorialnego, a nie tylko podatków i opłat lokalnych.

| Wyszczególnienie | Wydatki ogółem <sup>x</sup> | z tego:                      |  |         |         |  |                                       |  |           |       |         | Wydatki majątkowe |
|------------------|-----------------------------|------------------------------|--|---------|---------|--|---------------------------------------|--|-----------|-------|---------|-------------------|
|                  |                             | w tym:                       |  |         |         |  |                                       |  |           |       |         |                   |
|                  |                             | Wydatki bieżące <sup>x</sup> | z tytułu poręczeń i gwarancji <sup>x</sup> |         |         | na spłatę przyjętych zobowiązań samodzielnego publicznego zadania opieki socjalnej (rodzaj przekazanego na zasadach określonych w przepisach o działalności leczniczej, w wysokości faktycznie podległej finansowaniu z budżetu państwa <sup>y</sup> ) | wydatki na obsługę długu <sup>x</sup> | odsetki i dyskonto określone w art. 243 ust. 1 ustawy <sup>x</sup> | w tym:    |       |         |                   |
|                  |                             |                              | 2.1  | 2.1.1   | 2.1.1.1 |  |                                       |  | 2.1.2     | 2.1.3 | 2.1.3.1 |                   |
| Lp               | 2                           | 2.1                          | 2.1.1                                      | 2.1.1.1 | 2.1.2   | 2.1.3  | 2.1.3.1                               | 2.1.3.1.1  | 2.1.3.1.2 |       |         |                   |
| Formuła          | [2.1] + [2.2]               |                              |  |         |         |  |                                       |  |           |       |         | 2.2               |
| Wykonanie 2013   | 105 038 012,46              | 97 573 429,80                | 0,00                                       | 0,00    | 0,00    | 2 163 921,99   | 2 163 921,99                          | 0,00   | 0,00      | 0,00  | 0,00    | 7 484 582,66      |
| Wykonanie 2014   | 111 969 651,42              | 101 483 084,67               | 0,00                                       | 0,00    | 0,00    | 1 826 204,40   | 1 826 204,40                          | 0,00   | 0,00      | 0,00  | 0,00    | 10 486 556,75     |
| Plan 3 kw. 2015  | 124 743 229,00              | 112 231 627,00               | 436 453,00                                 | 0,00    | 0,00    | 1 860 000,00   | 1 860 000,00                          | 0,00   | 0,00      | 0,00  | 0,00    | 12 511 602,00     |
| 2016             | 124 087 714,00              | 111 087 292,00               | 438 133,00                                 | 0,00    | 0,00    | 1 775 000,00   | 1 775 000,00                          | 0,00   | 0,00      | 0,00  | 0,00    | 13 000 422,00     |
| 2017             | 135 752 897,00              | 111 938 753,00               | 439 803,00                                 | 0,00    | 0,00    | 1 736 330,00   | 1 736 330,00                          | 0,00   | 0,00      | 0,00  | 0,00    | 23 814 244,00     |
| 2018             | 142 862 071,00              | 112 936 427,00               | 441 433,00                                 | 0,00    | 0,00    | 1 637 556,00   | 1 637 556,00                          | 0,00   | 0,00      | 0,00  | 0,00    | 29 945 644,00     |
| 2019             | 129 095 798,00              | 113 805 517,00               | 443 033,00                                 | 0,00    | 0,00    | 1 399 279,00   | 1 399 279,00                          | 0,00   | 0,00      | 0,00  | 0,00    | 15 290 281,00     |
| 2020             | 125 840 366,00              | 114 643 497,00               | 444 613,00                                 | 0,00    | 0,00    | 1 118 854,00   | 1 118 854,00                          | 0,00   | 0,00      | 0,00  | 0,00    | 11 196 869,00     |
| 2021             | 119 257 060,00              | 115 520 242,00               | 446 173,00                                 | 0,00    | 0,00    | 866 046,00   | 866 046,00                            | 0,00   | 0,00      | 0,00  | 0,00    | 3 736 818,00      |
| 2022             | 120 528 951,00              | 116 380 814,00               | 447 743,00                                 | 0,00    | 0,00    | 585 775,00   | 585 775,00                            | 0,00   | 0,00      | 0,00  | 0,00    | 4 148 137,00      |
| 2023             | 122 617 311,00              | 117 305 513,00               | 449 333,00                                 | 0,00    | 0,00    | 358 219,00   | 358 219,00                            | 0,00   | 0,00      | 0,00  | 0,00    | 5 311 786,00      |
| 2024             | 124 449 064,00              | 118 282 240,00               | 450 893,00                                 | 0,00    | 0,00    | 171 214,00   | 171 214,00                            | 0,00   | 0,00      | 0,00  | 0,00    | 6 166 824,00      |
| 2025             | 129 329 835,00              | 119 052 097,00               | 184 361,00                                 | 0,00    | 0,00    | 33 809,00  | 33 809,00                             | 0,00   | 0,00      | 0,00  | 0,00    | 10 277 738,00     |

4) W pozycji wykazuje się kwoty dla lat budżetowych 2013-2018.

| Wyszczególnienie | Wynik budżetu <sup>x</sup> | Przychody budżetu <sup>x</sup> | z tego: |       |              |              |              |               | w tym: |      |
|------------------|----------------------------|--------------------------------|---------|-------|--------------|--------------|--------------|---------------|--------|------|
|                  |                            |                                | 4.1     | 4.1.1 | 4.2          | 4.2.1        | 4.3          | 4.3.1         |        | 4.4  |
|                  |                            |                                |         |       |              |              |              |               |        |      |
| 3                | 4                          | 4.1                            | 4.1.1   | 4.2   | 4.2.1        | 4.3          | 4.3.1        | 4.4           | 4.4.1  |      |
| Formula          | [1] - [2]                  | [4.1] + [4.2] + [4.3] + [4.4]  |         |       |              |              |              |               |        |      |
| Wykonanie 2013   | 1 606 181,52               | 14 623 223,40                  | 0,00    | 0,00  | 4 623 223,40 | 0,00         | 0,00         | 10 000 000,00 | 0,00   | 0,00 |
| Wykonanie 2014   | 7 981 821,49               | 6 604 504,92                   | 0,00    | 0,00  | 6 604 504,92 | 0,00         | 0,00         | 0,00          | 0,00   | 0,00 |
| Plan 3 kw. 2015  | 2 137 797,00               | 6 738 103,00                   | 0,00    | 0,00  | 6 738 103,00 | 0,00         | 0,00         | 0,00          | 0,00   | 0,00 |
| 2016             | -3 704 100,00              | 11 390 000,00                  | 0,00    | 0,00  | 1 390 000,00 | 1 390 000,00 | 2 314 100,00 | 10 000 000,00 | 0,00   | 0,00 |
| 2017             | 2 040 900,00               | 6 000 000,00                   | 0,00    | 0,00  | 0,00         | 0,00         | 0,00         | 6 000 000,00  | 0,00   | 0,00 |
| 2018             | 462 500,00                 | 7 000 000,00                   | 0,00    | 0,00  | 0,00         | 0,00         | 0,00         | 7 000 000,00  | 0,00   | 0,00 |
| 2019             | 7 451 000,00               | 0,00                           | 0,00    | 0,00  | 0,00         | 0,00         | 0,00         | 0,00          | 0,00   | 0,00 |
| 2020             | 5 229 000,00               | 0,00                           | 0,00    | 0,00  | 0,00         | 0,00         | 0,00         | 0,00          | 0,00   | 0,00 |
| 2021             | 7 137 000,00               | 0,00                           | 0,00    | 0,00  | 0,00         | 0,00         | 0,00         | 0,00          | 0,00   | 0,00 |
| 2022             | 6 093 000,00               | 0,00                           | 0,00    | 0,00  | 0,00         | 0,00         | 0,00         | 0,00          | 0,00   | 0,00 |
| 2023             | 4 929 000,00               | 0,00                           | 0,00    | 0,00  | 0,00         | 0,00         | 0,00         | 0,00          | 0,00   | 0,00 |
| 2024             | 4 929 000,00               | 0,00                           | 0,00    | 0,00  | 0,00         | 0,00         | 0,00         | 0,00          | 0,00   | 0,00 |
| 2025             | 1 429 000,00               | 0,00                           | 0,00    | 0,00  | 0,00         | 0,00         | 0,00         | 0,00          | 0,00   | 0,00 |

5) W pozycji wykazuje się w szczególności kwoty przychodów z tytułu prywatyzacji majątku oraz spłaty pożyczek udzielonych ze środków jednostki.

| Wyszczególnienie | Rozchody x budżetu * | Spłaty rat kapitałowych kredytów i pożyczek oraz wykup papierów wartościowych * | z tego:                         |         |         |         |      | Inne rozchody niezwiązane ze spłatą długu |     |
|------------------|----------------------|---|---------------------------------|---------|---------|---------|------|---|-----|
|                  |                      |   | 5                               | 5.1     | w tym:  |         |      |   | 5.2 |
|                  |                      |   |                                 |         | 5.1.1   | z tego: |      |   |     |
| Lp               | 5                    | 5.1   | 5.1.1                           | 5.1.1.1 | 5.1.1.2 | 5.1.1.3 | 5.2  |   |     |
| Formula          | [5.1] + [5.2]        |   | [5.1.1] + [5.1.1.2] + [5.1.1.3] |         |         |         |      |   |     |
| Wykonanie 2013   | 9 624 900,00         | 9 624 900,00  | 0,00                            | 0,00    | 0,00    | 0,00    | 0,00 |   |     |
| Wykonanie 2014   | 7 749 900,00         | 7 749 900,00  | 0,00                            | 0,00    | 0,00    | 0,00    | 0,00 |   |     |
| Plan 3 lrv. 2015 | 8 875 900,00         | 8 875 900,00  | 0,00                            | 0,00    | 0,00    | 0,00    | 0,00 |   |     |
| 2016             | 7 685 900,00         | 7 685 900,00  | 0,00                            | 0,00    | 0,00    | 0,00    | 0,00 |   |     |
| 2017             | 8 040 900,00         | 8 040 900,00  | 0,00                            | 0,00    | 0,00    | 0,00    | 0,00 |   |     |
| 2018             | 7 462 500,00         | 7 462 500,00  | 0,00                            | 0,00    | 0,00    | 0,00    | 0,00 |   |     |
| 2019             | 7 451 000,00         | 7 451 000,00  | 0,00                            | 0,00    | 0,00    | 0,00    | 0,00 |   |     |
| 2020             | 5 229 000,00         | 5 229 000,00  | 0,00                            | 0,00    | 0,00    | 0,00    | 0,00 |   |     |
| 2021             | 7 137 000,00         | 7 137 000,00  | 0,00                            | 0,00    | 0,00    | 0,00    | 0,00 |   |     |
| 2022             | 6 093 000,00         | 6 093 000,00  | 0,00                            | 0,00    | 0,00    | 0,00    | 0,00 |   |     |
| 2023             | 4 929 000,00         | 4 929 000,00  | 0,00                            | 0,00    | 0,00    | 0,00    | 0,00 |   |     |
| 2024             | 4 929 000,00         | 4 929 000,00  | 0,00                            | 0,00    | 0,00    | 0,00    | 0,00 |   |     |
| 2025             | 1 429 000,00         | 1 429 000,00  | 0,00                            | 0,00    | 0,00    | 0,00    | 0,00 |   |     |

6) W pozycji wykazuje się w szczególności wyłączenia wynikające z art. 36 ustawy z dnia 7 grudnia 2012 r. o zmianie niektórych ustaw w związku z realizacją ustawy budżetowej (Dz.U. poz. 1456 oraz z 2013 r. poz. 1199) oraz kwoty wykupu obligacji przychodowych.

| Wyszczególnienie | Kwota długu <sup>x</sup> | Kwota zobowiązań wynikających z przejęcia przez jednostkę samorządu terytorialnego zobowiązań po likwidowanych i przekształcanych jednostkach zaliczanych do sektora finansów publicznych | Relacja zrównowazenia wydatków bieżących, o której mowa w art. 242 ustawy |  |
|------------------|--------------------------|---|---|--|
|                  |                          |   | Różnica między dochodami bieżącymi a wydatkami bieżącymi                  | Różnica między dochodami bieżącymi, skorygowanymi o środki <sup>7)</sup> a wydatkami bieżącymi, pomniejszonymi o wydatki <sup>8)</sup> |
| LP               | 6                        | 7   | 8.1   | 8.2  |
| Formuła          |                          |   | [1.1] - [2.1]   | [1.1 + R.11 + R.12 - (R.13 + R.14)]  |
| Wykonanie 2013   | 54 012 100,00            | 0,00  | 5 569 069,67  | 10 192 293,07  |
| Wykonanie 2014   | 46 262 200,00            | 0,00  | 10 199 318,71   | 16 802 623,63  |
| Plan 3 kw. 2015  | 37 386 300,00            | 0,00  | 1 483 725,00  | 6 221 828,00   |
| 2016             | 39 700 400,00            | 0,00  | 2 030 625,00  | 3 420 625,00   |
| 2017             | 37 659 500,00            | 0,00  | 4 620 700,00  | 4 620 700,00   |
| 2018             | 37 197 000,00            | 0,00  | 7 119 809,00  | 7 119 809,00   |
| 2019             | 29 746 000,00            | 0,00  | 7 451 281,00  | 7 451 281,00   |
| 2020             | 24 517 000,00            | 0,00  | 7 825 869,00  | 7 825 869,00   |
| 2021             | 17 380 000,00            | 0,00  | 8 173 818,00  | 8 173 818,00   |
| 2022             | 11 287 000,00            | 0,00  | 8 550 187,00  | 8 550 187,00   |
| 2023             | 6 358 000,00             | 0,00  | 8 874 798,00  | 8 874 798,00   |
| 2024             | 1 429 000,00             | 0,00  | 9 159 874,00  | 9 159 874,00   |
| 2025             | 0,00                     | 0,00  | 9 664 438,00  | 9 664 438,00   |

7) Skorygowanie o środki określone w przepisach dotyczących w szczególności powiększenia o nadwyżkę budżetową z lat ubiegłych, zgodnie z art. 242 ustawy.  
8) Pomniejszenie wydatków bieżących, zgodnie z art. 36 ust. 1 pkt 1 ustawy z dnia 7 grudnia 2012 r. o zmianie niektórych ustaw w związku z realizacją ustawy budżetowej, dotyczy lat 2013-2015.



| Wyszczególnienie | Przeznaczenie prognozowanej nadwyżki budżetowej <sup>10)</sup> | w tym na:  |  | Informacje uzupełniające o wybranych rodzajach wydatków budżetowych                          |  |         |               |               |  |  |                                    |
|------------------|--|--|--|--|--|---------|---------------|---------------|--|--|------------------------------------|
|                  |  | Spłaty kredytów, pożyczek i wykup papierów wartościowych | Wydatki bieżące na wynagrodzenia i składki od nich naliczane | Wydatki związane z funkcjonowaniem organów jednostki samorządu terytorialnego <sup>11)</sup> | Wydatki objęte limitem, o którym mowa w art. 226 ust. 3 pkt 4 ustawy | z tego: |               |               | Wydatki inwestycyjne <sup>12)</sup> kontynuowane | Nowe wydatki inwestycyjne <sup>13)</sup> | Wydatki majątkowe w formie dotacji |
|                  |  |  |  |  |  | bieżące | majątkowe     | 11.3.1        |  |  |                                    |
| Lp               | 10   | 10.1   | 11.1   | 11.2   | 11.3   | 11.3.1  | 11.3.2        | 11.4          | 11.5   | 11.6                                     |                                    |
| Formula          |  |  |  |  | [11.3.1] + [11.3.2]  |         |               |               |  |  |                                    |
| Wykonanie 2013   | 0,00   | 0,00   | 40 192 498,35  | 8 003 834,26   | 0,00   | 0,00    | 0,00          | 0,00          | 0,00   | 0,00                                     |                                    |
| Wykonanie 2014   | 0,00   | 0,00   | 41 001 419,86  | 8 066 532,56   | 0,00   | 0,00    | 0,00          | 0,00          | 0,00   | 0,00                                     |                                    |
| Plan 3 kw. 2015  | 0,00   | 0,00   | 42 693 194,78  | 9 016 105,00   | 0,00   | 0,00    | 0,00          | 0,00          | 0,00   | 0,00                                     |                                    |
| 2016             | 0,00   | 0,00   | 45 949 591,00  | 8 993 051,00   | 4 205 484,00   | 0,00    | 4 205 484,00  | 9 106 779,00  | 1 905 946,00                                     | 1 025 000,00                             |                                    |
| 2017             | 2 040 900,00   | 2 040 900,00   | 46 409 087,00  | 9 116 423,00   | 23 544 444,00  | 0,00    | 23 544 444,00 | 18 700 000,00 | 1 930 000,00                                     | 2 500 000,00                             |                                    |
| 2018             | 462 500,00   | 462 499,00   | 46 873 178,00  | 9 204 780,00   | 29 518 336,00  | 0,00    | 29 518 336,00 | 25 270 000,00 | 1 200 000,00                                     | 2 500 000,00                             |                                    |
| 2019             | 7 451 000,00   | 7 451 000,00   | 47 341 910,00  | 9 294 020,00   | 14 700 000,00  | 0,00    | 14 700 000,00 | 14 700 000,00 | 0,00   | 0,00                                     |                                    |
| 2020             | 5 229 000,00   | 5 229 000,00   | 47 815 329,00  | 9 384 153,00   | 10 922 000,00  | 0,00    | 10 922 000,00 | 9 022 000,00  | 1 900 000,00                                     | 0,00                                     |                                    |
| 2021             | 7 137 000,00   | 7 137 000,00   | 48 293 482,00  | 9 475 187,00   | 3 600 000,00   | 0,00    | 3 600 000,00  | 0,00          | 0,00   | 0,00                                     |                                    |
| 2022             | 6 093 000,00   | 6 093 000,00   | 48 776 417,00  | 9 567 131,00   | 3 381 900,00   | 0,00    | 3 381 900,00  | 0,00          | 0,00   | 0,00                                     |                                    |
| 2023             | 4 929 000,00   | 4 929 000,00   | 49 264 181,00  | 9 659 995,00   | 4 732 000,00   | 0,00    | 4 732 000,00  | 0,00          | 0,00   | 0,00                                     |                                    |
| 2024             | 4 929 000,00   | 4 929 000,00   | 49 756 823,00  | 9 753 787,00   | 5 023 900,00   | 0,00    | 5 023 900,00  | 0,00          | 0,00   | 0,00                                     |                                    |
| 2025             | 1 429 000,00   | 1 429 000,00   | 50 254 391,00  | 9 848 518,00   | 7 767 600,00   | 0,00    | 7 767 600,00  | 0,00          | 0,00   | 0,00                                     |                                    |

10) Przeznaczenie nadwyżki budżetowej, inne niż spłaty kredytów, pożyczek i wykup papierów wartościowych, wymaga określenia w objaśnieniach do wieloletniej prognozy finansowej.  
11) W pozycji wykazuje się kwoty wydatków w ramach zadań własnych klasyfikowanych w dziale 750- Administracja publiczna w rozdziałach właściwych dla organów i urzędów jednostki samorządu terytorialnego (rozdziały od 75017 do 75023).

12) W pozycji wykazuje się wartość inwestycji rozpoczętych co najmniej w poprzednim roku budżetowym, którego dotyczy kolumna.

13) W pozycji wykazuje się wartość nowych inwestycji, które planuje się rozpocząć w roku, którego dotyczy kolumna.

| Wyszczególnienie | Finansowanie programów, projektów lub zadań realizowanych z udziałem środków, o których mowa w art. 5 ust. 1 pkt 2 i 3 ustawy     |   |  |           |           |               |   |        |          |          |           |   |        |        |        |
|------------------|---|---|--|-----------|-----------|---------------|---|--------|----------|----------|-----------|---|--------|--------|--------|
|                  | w tym:  |   |  | w tym:    |           |               | w tym:  |        |          | w tym:   |           |   |        |        |        |
|                  | Dochody bieżące na programy, projekty lub zadania finansowane z udziałem środków, o których mowa w art. 5 ust. 1 pkt 2 i 3 ustawy | środki określone w art. 5 ust. 1 pkt 2 ustawy | środki określone w art. 5 ust. 1 pkt 2 ustawy wyłącznie z zawartych umów na realizację programu, projektu lub zadania <sup>14)</sup> | 12.1.1    | 12.1.1.1  | 12.1.1.1      | Dochody majątkowe na programy, projekty lub zadania finansowane z udziałem środków, o których mowa w art. 5 ust. 1 pkt 2 i 3 ustawy | 12.2   | 12.2.1   | 12.2.1.1 | 12.2.1.1  | Wydatki bieżące na programy, projekty lub zadania finansowane z udziałem środków, o których mowa w art. 5 ust. 1 pkt 2 i 3 ustawy | 12.3   | 12.3.1 | 12.3.2 |
| Lp               | 12.1  | 12.1.1  | 12.1.1.1   | 12.1.1.1  | 12.1.1.1  | 12.2          | 12.2  | 12.2.1 | 12.2.1.1 | 12.2.1.1 | 12.3      | 12.3.1  | 12.3.2 |        |        |
| Formuła          |   |   |  |           |           |               |   |        |          |          |           |   |        |        |        |
| Wykonanie 2013   | 0,00  | 0,00  | 0,00   | 0,00      | 0,00      | 0,00          | 0,00  | 0,00   | 0,00     | 0,00     | 0,00      | 0,00  | 0,00   | 0,00   | 0,00   |
| Wykonanie 2014   | 0,00  | 0,00  | 0,00   | 0,00      | 0,00      | 0,00          | 0,00  | 0,00   | 0,00     | 0,00     | 0,00      | 0,00  | 0,00   | 0,00   | 0,00   |
| Plan 3 kw. 2015  | 0,00  | 0,00  | 0,00   | 0,00      | 0,00      | 0,00          | 0,00  | 0,00   | 0,00     | 0,00     | 0,00      | 0,00  | 0,00   | 0,00   | 0,00   |
| 2016             | 55 000,00   | 55 000,00                                     | 55 000,00  | 55 000,00 | 55 000,00 | 0,00          | 0,00  | 0,00   | 0,00     | 0,00     | 50 000,00 | 0,00  | 0,00   | 0,00   | 0,00   |
| 2017             | 0,00  | 0,00  | 0,00   | 0,00      | 0,00      | 14 820 000,00 | 14 820 000,00   | 0,00   | 0,00     | 0,00     | 0,00      | 0,00  | 0,00   | 0,00   | 0,00   |
| 2018             | 0,00  | 0,00  | 0,00   | 0,00      | 0,00      | 16 740 000,00 | 16 740 000,00   | 0,00   | 0,00     | 0,00     | 0,00      | 0,00  | 0,00   | 0,00   | 0,00   |
| 2019             | 0,00  | 0,00  | 0,00   | 0,00      | 0,00      | 10 290 000,00 | 10 290 000,00   | 0,00   | 0,00     | 0,00     | 0,00      | 0,00  | 0,00   | 0,00   | 0,00   |
| 2020             | 0,00  | 0,00  | 0,00   | 0,00      | 0,00      | 0,00          | 0,00  | 0,00   | 0,00     | 0,00     | 0,00      | 0,00  | 0,00   | 0,00   | 0,00   |
| 2021             | 0,00  | 0,00  | 0,00   | 0,00      | 0,00      | 0,00          | 0,00  | 0,00   | 0,00     | 0,00     | 0,00      | 0,00  | 0,00   | 0,00   | 0,00   |
| 2022             | 0,00  | 0,00  | 0,00   | 0,00      | 0,00      | 0,00          | 0,00  | 0,00   | 0,00     | 0,00     | 0,00      | 0,00  | 0,00   | 0,00   | 0,00   |
| 2023             | 0,00  | 0,00  | 0,00   | 0,00      | 0,00      | 0,00          | 0,00  | 0,00   | 0,00     | 0,00     | 0,00      | 0,00  | 0,00   | 0,00   | 0,00   |
| 2024             | 0,00  | 0,00  | 0,00   | 0,00      | 0,00      | 0,00          | 0,00  | 0,00   | 0,00     | 0,00     | 0,00      | 0,00  | 0,00   | 0,00   | 0,00   |
| 2025             | 0,00  | 0,00  | 0,00   | 0,00      | 0,00      | 0,00          | 0,00  | 0,00   | 0,00     | 0,00     | 0,00      | 0,00  | 0,00   | 0,00   | 0,00   |

14) W pozycji 12.1.1.1, 12.2.1.1, 12.3.2, 12.4.2., 12.5.1, 12.6.1, 12.7.1 oraz 12.8.1. wykazuje się wyłącznie kwoty wynikające z umów na realizację programu, projektu lub zadania zawartych na dzień uchwalenia prognozy, a nieplanowanych do zawarcia w okresie prognozy.

| Wyszczególnienie | Wydatki majątkowe na projekty lub zadania finansowane z udziałem środków, o których mowa w art. 5 ust. 1 pkt 2 i 3 ustawy | w tym:  |           | Wydatki majątkowe na realizację programu, projektu lub zadania wynikające wyłącznie z zawartych umów z podmiotem dysponującym środkami, o których mowa w art. 5 ust. 1 pkt 2 ustawy | Wydatki na wkład krajowy w związku z umową na realizację programu, projektu lub zadania finansowanego z udziałem środków, o których mowa w art. 5 ust. 1 pkt 2 ustawy bez względu na stopień finansowania tymi środkami | w tym: |      | Wydatki na wkład krajowy w związku z zawartą po dniu 1 stycznia 2013 r. umową na realizację programu, projektu lub zadania finansowanego w co najmniej 60% środkami, o których mowa w art. 5 ust. 1 pkt 2 ustawy 15) | w tym: |      | Przychody z tytułu kredytów, pożyczek, emisji papierów wartościowych powołujące w związku z umową na realizację programu, projektu lub zadania finansowanego z udziałem środków, o których mowa w art. 5 ust. 1 pkt 2 ustawy bez względu na stopień finansowania tymi środkami | w tym: |        |
|------------------|---|---|-----------|---|---|--------|------|--|--------|------|--|--------|--------|
|                  |   | finansowane środkami określonymi w art. 5 ust. 1 pkt 2 ustawy | 12.4.1    |   |   | 12.4.2 | 12.5 |  | 12.5.1 | 12.6 |  |        | 12.6.1 |
| 12.4             | 12.4.1  | 12.4.2  | 12.5      | 12.5.1  | 12.6  | 12.6.1 | 12.7 | 12.7.1   |        |      |  |        |        |
| Formuła          |   |   |           |   |   |        |      |  |        |      |  |        |        |
| Wykonanie 2013   | 0,00  | 0,00  | 0,00      | 0,00  | 0,00  | 0,00   | 0,00 | 0,00   | 0,00   | 0,00 | 0,00   | 0,00   | 0,00   |
| Wykonanie 2014   | 0,00  | 0,00  | 0,00      | 0,00  | 0,00  | 0,00   | 0,00 | 0,00   | 0,00   | 0,00 | 0,00   | 0,00   | 0,00   |
| Plan 3 kw. 2015  | 0,00  | 0,00  | 0,00      | 0,00  | 0,00  | 0,00   | 0,00 | 0,00   | 0,00   | 0,00 | 0,00   | 0,00   | 0,00   |
| 2016             | 4 142 787,00  | 0,00  | 42 787,00 | 4 142 787,00  | 42 787,00   | 0,00   | 0,00 | 0,00   | 0,00   | 0,00 | 0,00   | 0,00   | 0,00   |
| 2017             | 23 130 000,00   | 0,00  | 0,00      | 10 410 000,00   | 0,00  | 0,00   | 0,00 | 0,00   | 0,00   | 0,00 | 0,00   | 0,00   | 0,00   |
| 2018             | 28 970 000,00   | 0,00  | 0,00      | 12 230 000,00   | 0,00  | 0,00   | 0,00 | 0,00   | 0,00   | 0,00 | 0,00   | 0,00   | 0,00   |
| 2019             | 14 700 000,00   | 0,00  | 0,00      | 4 410 000,00  | 0,00  | 0,00   | 0,00 | 0,00   | 0,00   | 0,00 | 0,00   | 0,00   | 0,00   |
| 2020             | 0,00  | 0,00  | 0,00      | 0,00  | 0,00  | 0,00   | 0,00 | 0,00   | 0,00   | 0,00 | 0,00   | 0,00   | 0,00   |
| 2021             | 0,00  | 0,00  | 0,00      | 0,00  | 0,00  | 0,00   | 0,00 | 0,00   | 0,00   | 0,00 | 0,00   | 0,00   | 0,00   |
| 2022             | 0,00  | 0,00  | 0,00      | 0,00  | 0,00  | 0,00   | 0,00 | 0,00   | 0,00   | 0,00 | 0,00   | 0,00   | 0,00   |
| 2023             | 0,00  | 0,00  | 0,00      | 0,00  | 0,00  | 0,00   | 0,00 | 0,00   | 0,00   | 0,00 | 0,00   | 0,00   | 0,00   |
| 2024             | 0,00  | 0,00  | 0,00      | 0,00  | 0,00  | 0,00   | 0,00 | 0,00   | 0,00   | 0,00 | 0,00   | 0,00   | 0,00   |
| 2025             | 0,00  | 0,00  | 0,00      | 0,00  | 0,00  | 0,00   | 0,00 | 0,00   | 0,00   | 0,00 | 0,00   | 0,00   | 0,00   |

15) Przez program, projekt lub zadanie finansowane w co najmniej 60% środkami, o których mowa w art. 5 ust. 1 pkt 2 ustawy, należy rozumieć także taki program, projekt lub zadanie przynoszące dochód, dla których poziom finansowania ze środków, o których mowa w art. 5 ust. 1 pkt 2 ustawy, ustala się po odliczeniu zdyskontowanego dochodu obliczanego zgodnie z przepisami Unii Europejskiej dotyczącymi takiego programu, projektu lub zadania.

| Wyszczególnienie | Kwoty dotyczące przejęcia i spłaty zobowiązań po samodzielnym publicznym zakładach opieki zdrowotnej oraz pokrycia ujemnego wyniku  |  |   |  |  |   |  |   |
|------------------|---|--|---|--|--|---|--|---|
|                  | Przychody z tytułu kredytów, pożyczek, emisji papierów wartościowych pochodzące w związku z zawartą umową z dnia 2013 r. lub projektu lub zadania finansowanego w całości lub w części z środków publicznych w art. 5 ust. 1 pkt 2 ustawy | w tym:   | Kwota zobowiązań wynikających z przejęcia przez jednostkę samorządu terytorialnego zobowiązań po likwidowanych i przekształcanych samodzielnych zakładach opieki zdrowotnej | 13.2   | 13.3   | 13.4  | 13.5   | 13.6  |
|                  |   | Przebieg choroby z tytułu dotacji celowej z budżetu państwa, o której mowa w art. 196 ustawy z dnia 15 kwietnia 2011 r. o działalności leczniczej (Dz. U. z 2013 r. poz. 217, z późn. zm.) | Wysokość zobowiązań podlegających umorzeniu, o którym mowa w art. 190 ustawy o działalności leczniczej  | Wydanki na spłatę przejętych zobowiązań publicznego zakładu opieki zdrowotnej na zasadach określonych w przepisach o działalności leczniczej | Wydanki na spłatę przejętych zobowiązań publicznego zakładu opieki zdrowotnej likwidowanego na zasadach określonych w przepisach o działalności leczniczej | Wydanki na spłatę zobowiązań publicznego zakładu opieki zdrowotnej przejętych do końca 2011 r. na podstawie przepisów o zakładach opieki zdrowotnej | Wydanki na spłatę zobowiązań publicznego zakładu opieki zdrowotnej | Wydanki bieżące na pokrycie ujemnego wyniku finansowego publicznego zakładu opieki zdrowotnej |
| 12.8             | 12.8.1  | 13.1   | 13.2  | 13.3   | 13.4   | 13.5  | 13.6   | 13.7  |
| Lp               |   |  |   |  |  |   |  |   |
| Formuła          |   |  |   |  |  |   |  |   |
| Wykonanie 2013   |   | 0,00   | 0,00  | 0,00   | 0,00   | 0,00  | 0,00   | 0,00  |
| Wykonanie 2014   |   | 0,00   | 0,00  | 0,00   | 0,00   | 0,00  | 0,00   | 0,00  |
| Plan 3 kw. 2015  |   | 0,00   | 0,00  | 0,00   | 0,00   | 0,00  | 0,00   | 0,00  |
| 2016             |   | 0,00   | 0,00  | 0,00   | 0,00   | 0,00  | 0,00   | 0,00  |
| 2017             |   | 0,00   | 0,00  | 0,00   | 0,00   | 0,00  | 0,00   | 0,00  |
| 2018             |   | 0,00   | 0,00  | 0,00   | 0,00   | 0,00  | 0,00   | 0,00  |
| 2019             |   | 0,00   | 0,00  | 0,00   | 0,00   | 0,00  | 0,00   | 0,00  |
| 2020             |   | 0,00   | 0,00  | 0,00   | 0,00   | 0,00  | 0,00   | 0,00  |
| 2021             |   | 0,00   | 0,00  | 0,00   | 0,00   | 0,00  | 0,00   | 0,00  |
| 2022             |   | 0,00   | 0,00  | 0,00   | 0,00   | 0,00  | 0,00   | 0,00  |
| 2023             |   | 0,00   | 0,00  | 0,00   | 0,00   | 0,00  | 0,00   | 0,00  |
| 2024             |   | 0,00   | 0,00  | 0,00   | 0,00   | 0,00  | 0,00   | 0,00  |
| 2025             |   | 0,00   | 0,00  | 0,00   | 0,00   | 0,00  | 0,00   | 0,00  |

| Wyszczególnienie | Dane uzupełniające o długi i jego spłacie   |   |                              |        |   |  | Wynik operacji niekasowych wpływających na kwotę długu ( m.in. umorzenia, różnice kursowe) x |
|------------------|---|---|------------------------------|--------|---|--|--|
|                  | Splaty rat kapitałowych oraz wykup papierów wartościowych, o których mowa w pkt. 5.1., wynikające wyłącznie z tytułu zobowiązań już zaciągniętych x | Kwota długu, którego planowana spłata dokona się z wydatków budżetu x | Wydatki zmniejszające dług x | W tym: | wypłaty z tytułu wymagalnych poręczeń i gwarancji x | Wynik operacji niekasowych wpływających na kwotę długu ( m.in. umorzenia, różnice kursowe) x |  |
| LP               | 14.1  | 14.2  | 14.3                         | 14.3.1 | 14.3.2  | 14.3.3   | 14.4   |
| Formuła          |   |   |                              |        |   |  |  |
| Wykonanie 2013   | 0,00  | 0,00  | 0,00                         | 0,00   | 0,00  | 0,00   | 450 000,00   |
| Wykonanie 2014   | 0,00  | 0,00  | 0,00                         | 0,00   | 0,00  | 0,00   | 0,00   |
| Plan 3 kw. 2015  | 0,00  | 0,00  | 0,00                         | 0,00   | 0,00  | 0,00   | 0,00   |
| 2016             | 0,00  | 0,00  | 0,00                         | 0,00   | 0,00  | 0,00   | 0,00   |
| 2017             | 0,00  | 0,00  | 0,00                         | 0,00   | 0,00  | 0,00   | 0,00   |
| 2018             | 0,00  | 0,00  | 0,00                         | 0,00   | 0,00  | 0,00   | 0,00   |
| 2019             | 0,00  | 0,00  | 0,00                         | 0,00   | 0,00  | 0,00   | 0,00   |
| 2020             | 0,00  | 0,00  | 0,00                         | 0,00   | 0,00  | 0,00   | 0,00   |
| 2021             | 0,00  | 0,00  | 0,00                         | 0,00   | 0,00  | 0,00   | 0,00   |
| 2022             | 0,00  | 0,00  | 0,00                         | 0,00   | 0,00  | 0,00   | 0,00   |
| 2023             | 0,00  | 0,00  | 0,00                         | 0,00   | 0,00  | 0,00   | 0,00   |
| 2024             | 0,00  | 0,00  | 0,00                         | 0,00   | 0,00  | 0,00   | 0,00   |
| 2025             | 0,00  | 0,00  | 0,00                         | 0,00   | 0,00  | 0,00   | 0,00   |

\* Informacja o spełnieniu wskaźnika spłaty zobowiązań określonego w art. 243 ustawy po uwzględnieniu zobowiązań związku współtworzonego przez jednostkę samorządu terytorialnego, oraz po uwzględnieniu ustawowych wyłączeń zostanie automatycznie wygenerowana przez aplikację wskazaną przez Ministra Finansów, o której mowa w § 4 ust. 1 rozporządzenia Ministra Finansów z dnia 10 stycznia 2013 r. w sprawie wieloletniej prognozy finansowej jednostki samorządu terytorialnego (Dz. U. poz. 86, z późn. zm.). Automatycznie wyliczenia danych na podstawie wartości historycznych i prognozowanych przez jednostkę samorządu terytorialnego dotyczą w szczególności także poz. 9.6.-9.6.1 i pozycji z sekcji nr 16.

\*\* Należy wskazać jedną z następujących podstaw prawnych: art. 240a ust. 4 / art. 240a ust. 8 / art. 240b ustawy określającej procedurę jaką objęta jest jednostka samorządu terytorialnego. x - pozycje oznaczone symbolem „x” sporządza się na okres, na który zaciągnięto oraz planuje się zaciągnąć zobowiązania dłużne (prognoza kwoty długu). Okres ten nie podlega wydłużeniu w sytuacji planowania wydatków z tytułu niewymagalnych poręczeń i gwarancji. W przypadku planowania wydatków z tytułu niewymagalnych poręczeń i gwarancji, wykraczających poza wspomniany okres, należy zamieścić w objaśnieniach do wieloletniej prognozy finansowej, w przypadku, gdy kwoty wydatków przekraczają z limitów wydatków na przedsięwzięcia wykraczają poza okres prognozy kwoty długu to pozycje oznaczone symbolem „x” sporządza się do ostatniego roku, na który ustalono limit wydatków na realizację przedsięwzięć

16) Pozycje sekcji 15 są wykazywane wyłącznie przez jednostki samorządu terytorialnego emitujące obligacje przychodowe.

17) Pozycje sekcji 16 wykazują wyłącznie jednostki objęte procedurą wynikającą z art. 240a lub art. 240b ustawy

## Wykaz przedsięwzięć do WPF

Załącznik nr 2 do Uchwały Nr XVIII/16 Rady Miejskiej w Chojnicach z dnia 28 stycznia 2016 r.

kwoty w  
zł

| L.p.    | Nazwa i cel  | Jednostka odpowiedzialna lub koordynująca | Okres realizacji |      | Łączne nakłady finansowe | Limit 2016   | Limit 2017    | Limit 2018    | Limit 2019    | Limit 2020    |
|---------|--|---|------------------|------|--------------------------|--------------|---------------|---------------|---------------|---------------|
|         |  |   | od               | do   |                          |              |               |               |               |               |
| 1       | Wydatki na przedsięwzięcia-ogółem (1.1+1.2+1.3)  |   |                  |      | 109 124 811,00           | 4 205 484,00 | 23 544 444,00 | 29 518 336,00 | 14 700 000,00 | 10 922 000,00 |
| 1.a     | - wydatki bieżące  |   |                  |      | 0,00                     | 0,00         | 0,00          | 0,00          | 0,00          | 0,00          |
| 1.b     | - wydatki majątkowe  |   |                  |      | 109 124 811,00           | 4 205 484,00 | 23 544 444,00 | 29 518 336,00 | 14 700 000,00 | 10 922 000,00 |
| 1.1     | Wydatki na programy, projekty lub zadania związane z programami realizowanymi z udziałem środków, o których mowa w art.5 ust.1 pkt 2 i 3 ustawy z dnia 27 sierpnia 2009.r. o finansach publicznych (Dz.U.Nr 157, poz.1240,z późn.zm.), z tego: |   |                  |      | 82 526 676,00            | 3 705 484,00 | 23 544 444,00 | 29 518 336,00 | 14 700 000,00 | 3 722 000,00  |
| 1.1.1   | - wydatki bieżące  |   |                  |      | 0,00                     | 0,00         | 0,00          | 0,00          | 0,00          | 0,00          |
| 1.1.2   | - wydatki majątkowe  |   |                  |      | 82 526 676,00            | 3 705 484,00 | 23 544 444,00 | 29 518 336,00 | 14 700 000,00 | 3 722 000,00  |
| 1.1.2.1 | Budowa zachodniego obejścia drogowego  | Urząd Miejski                             | 2016             | 2020 | 5 987 783,00             | 300 000,00   | 1 343 506,00  | 622 277,00    | 0,00          | 3 722 000,00  |
| 1.1.2.2 | Opracowanie dokumentacji służącej wykorzystaniu odnawialnych źródeł energii w mieście Chojnice - oszczędność energii elektrycznej na obiektach szkół   | Urząd Miejski                             | 2013             | 2025 | 2 284 126,00             | 0,00         | 0,00          | 0,00          | 0,00          | 0,00          |
| 1.1.2.3 | Pomoc finansowa na "Budowę zachodniego obejścia drogowego miasta Chojnice dla Samorządu Województwa Pomorskiego  | Urząd Miejski                             | 2016             | 2018 | 0,00                     | 0,00         | 0,00          | 0,00          | 0,00          | 0,00          |
| 1.1.2.4 | Poprawa efektywności energetycznej oraz rozwój OZE W Chojnicko Człuchowskim Miejskim Obszarze Funkcjonalnym  | Urząd Miejski                             | 2015             | 2025 | 4 273 370,00             | 42 787,00    | 0,00          | 0,00          | 0,00          | 0,00          |
| 1.1.2.5 | Poprawa gospodarki wodami opadowymi i roztopowymi na terenie Chojnic   | Urząd Miejski                             | 2013             | 2019 | 30 752 137,00            | 1 000 000,00 | 8 700 000,00  | 11 600 000,00 | 8 700 000,00  | 0,00          |



| L.p.     | Nazwa i cel   | Jednostka odpowiedzialna lub koordynująca | Okres realizacji |      | Łączne nakłady finansowe | Limit 2016   | Limit 2017   | Limit 2018   | Limit 2019   | Limit 2020   |
|----------|---|---|------------------|------|--------------------------|--------------|--------------|--------------|--------------|--------------|
|          |   |   | od               | do   |                          |              |              |              |              |              |
| 1.1.2.6  | Rozbudowa i przebudowa wraz z termomodernizacją obiektów na stacji CHKS Kolejarsz   | Urząd Miejski                             | 2008             | 2017 | 600 000,00               | 600 000,00   | 0,00         | 0,00         | 0,00         | 0,00         |
| 1.1.2.7  | Termomodernizacja wraz z przebudową budynków Szkoły Podstawowej Nr 3  | Urząd Miejski                             | 2015             | 2018 | 1 200 000,00             | 0,00         | 0,00         | 1 200 000,00 | 0,00         | 0,00         |
| 1.1.2.8  | Termomodernizacja wraz z przebudową i rozbudową Chojnickiego Centrum Kultury  | Urząd Miejski                             | 2015             | 2018 | 8 100 000,00             | 100 000,00   | 4 000 000,00 | 4 000 000,00 | 0,00         | 0,00         |
| 1.1.2.9  | Utworzenie transportowego węzła integrującego wraz ze ścieżkami pieszo-rowerowymi i rozwojem sieci publicznego transportu zbiorowego w Chojnicach | Urząd Miejski                             | 2014             | 2019 | 22 000 000,00            | 2 000 000,00 | 6 000 000,00 | 8 000 000,00 | 6 000 000,00 | 0,00         |
| 1.1.2.10 | Zagospodarowanie i adaptacja Fosi Miejskiej wraz z murami obronnymi na cele ścieżki kulturowej w mieście Chojnice                                 | Urząd Miejski                             | 2015             | 2018 | 7 329 260,00             | 262 697,00   | 2 900 938,00 | 4 096 059,00 | 0,00         | 0,00         |
| 1.2      | Wydatki na programy, projekty lub zadania związane z umowami partnerstwa publiczno-prywatnego, z tego:  |   |                  |      |                          |              |              |              |              |              |
| 1.2.1    | - wydatki bieżące   |   |                  |      | 0,00                     | 0,00         | 0,00         | 0,00         | 0,00         | 0,00         |
| 1.2.2    | - wydatki majątkowe   |   |                  |      | 0,00                     | 0,00         | 0,00         | 0,00         | 0,00         | 0,00         |
| 1.3      | Wydatki na programy, projekty lub zadania pozostałe (inne niż wymienione w pkt 1.1 i 1.2), z tego   |   |                  |      |                          |              |              |              |              |              |
| 1.3.1    | - wydatki bieżące   |   |                  |      | 0,00                     | 0,00         | 0,00         | 0,00         | 0,00         | 0,00         |
| 1.3.2    | - wydatki majątkowe   |   |                  |      | 26 598 135,00            | 500 000,00   | 0,00         | 0,00         | 0,00         | 7 200 000,00 |
| 1.3.2.1  | Budowa kanalizacji deszczowej w ul. Brzechwy, Skargi, Lenartowicza, Przybosia, Jastruna   | Urząd Miejski                             | 2011             | 2021 | 1 521 350,00             | 0,00         | 0,00         | 0,00         | 0,00         | 0,00         |
| 1.3.2.2  | Budowa kanalizacji deszczowej w ul. Sybiraków   | Urząd Miejski                             | 2008             | 2021 | 1 207 198,00             | 0,00         | 0,00         | 0,00         | 0,00         | 0,00         |
| 1.3.2.3  | Budowa odcinka ul. Leśmiana i odcinka ul. Zeromskiego   | Urząd Miejski                             | 2015             | 2020 | 0,00                     | 0,00         | 0,00         | 0,00         | 0,00         | 0,00         |

| Limit 2021   | Limit 2022   | Limit 2023   | Limit 2024   | Limit 2025   | Limit zobowiązań |
|--------------|--------------|--------------|--------------|--------------|------------------|
| 0,00         | 0,00         | 0,00         | 0,00         | 0,00         | 600 000,00       |
| 0,00         | 0,00         | 0,00         | 0,00         | 0,00         | 1 200 000,00     |
| 0,00         | 0,00         | 0,00         | 0,00         | 0,00         | 8 100 000,00     |
| 0,00         | 0,00         | 0,00         | 0,00         | 0,00         | 22 000 000,00    |
| 0,00         | 0,00         | 0,00         | 0,00         | 0,00         | 7 259 694,00     |
| 0,00         | 0,00         | 0,00         | 0,00         | 0,00         | 0,00             |
| 0,00         | 0,00         | 0,00         | 0,00         | 0,00         | 0,00             |
| 0,00         | 0,00         | 0,00         | 0,00         | 0,00         | 0,00             |
| 3 600 000,00 | 2 000 000,00 | 4 000 000,00 | 3 152 000,00 | 5 683 000,00 | 26 135 000,00    |
| 0,00         | 0,00         | 0,00         | 0,00         | 0,00         | 0,00             |
| 3 600 000,00 | 2 000 000,00 | 4 000 000,00 | 3 152 000,00 | 5 683 000,00 | 26 135 000,00    |
| 1 500 000,00 | 0,00         | 0,00         | 0,00         | 0,00         | 1 500 000,00     |
| 1 200 000,00 | 0,00         | 0,00         | 0,00         | 0,00         | 1 200 000,00     |
| 0,00         | 0,00         | 0,00         | 0,00         | 0,00         | 0,00             |

| L.P.     | Nazwa i cel   | Jednostka odpowiedzialna lub koordynująca | Okres realizacji |      | Łączne nakłady finansowe | Limit 2016 | Limit 2017 | Limit 2018 | Limit 2019 | Limit 2020   |
|----------|---|---|------------------|------|--------------------------|------------|------------|------------|------------|--------------|
|          |   |   | od               | do   |                          |            |            |            |            |              |
| 1.3.2.4  | Budowa ścieżki rowerowej i chodnika w ul. Morozowa                                      | Urząd Miejski                             | 2015             | 2020 | 0,00                     | 0,00       | 0,00       | 0,00       | 0,00       | 0,00         |
| 1.3.2.5  | Budowa ul. Agrestowej   | Urząd Miejski                             | 2013             | 2020 | 0,00                     | 0,00       | 0,00       | 0,00       | 0,00       | 0,00         |
| 1.3.2.6  | Budowa ul. Bałuckiego, Jastruna i odcinek ul. Leśmiana od ul. Asnyka do ul. Żeromskiego | Urząd Miejski                             | 2014             | 2025 | 5 117 033,00             | 0,00       | 0,00       | 0,00       | 0,00       | 0,00         |
| 1.3.2.7  | Budowa ul. Prusa wraz z oświetleniem i kanalizacją deszczową                            | Urząd Miejski                             | 2015             | 2025 | 606 284,00               | 0,00       | 0,00       | 0,00       | 0,00       | 0,00         |
| 1.3.2.8  | Budowa ul. Sikorskiego wraz z odwodnieniem  | Urząd Miejski                             | 2009             | 2021 | 510 976,00               | 0,00       | 0,00       | 0,00       | 0,00       | 0,00         |
| 1.3.2.9  | Budowa ul. Staszica i M. Curie Skłodowskiej   | Urząd Miejski                             | 2014             | 2024 | 1 465 065,00             | 0,00       | 0,00       | 0,00       | 0,00       | 0,00         |
| 1.3.2.10 | Budowa ul. Żeromskiego  | Urząd Miejski                             | 2013             | 2024 | 1 792 655,00             | 0,00       | 0,00       | 0,00       | 0,00       | 0,00         |
| 1.3.2.11 | Dostosowanie budynku Gimnazjum Nr 1 do potrzeb osób niepełnosprawnych                   | Urząd Miejski                             | 2015             | 2016 | 529 520,00               | 500 000,00 | 0,00       | 0,00       | 0,00       | 0,00         |
| 1.3.2.12 | Modernizacja byłej drogi nr 22  | Urząd Miejski                             | 2014             | 2020 | 6 186 140,00             | 0,00       | 0,00       | 0,00       | 0,00       | 6 000 000,00 |
| 1.3.2.13 | Modernizacja cmentarza komunalnego  | Urząd Miejski                             | 2008             | 2023 | 6 036 000,00             | 0,00       | 0,00       | 0,00       | 0,00       | 0,00         |
| 1.3.2.14 | Przebudowa targowiska przy ul. Angowickiej - etap II                                    | Urząd Miejski                             | 2011             | 2020 | 1 220 440,00             | 0,00       | 0,00       | 0,00       | 0,00       | 1 200 000,00 |
| 1.3.2.15 | Przebudowa ul. Parkowej, M. Nowotki, H. Sawickiej i J. Krasińskiego                     | Urząd Miejski                             | 2012             | 2021 | 405 474,00               | 0,00       | 0,00       | 0,00       | 0,00       | 0,00         |

| Limit 2021 | Limit 2022   | Limit 2023   | Limit 2024   | Limit 2025   | Limit zobowiązań |
|------------|--------------|--------------|--------------|--------------|------------------|
| 0,00       | 0,00         | 0,00         | 0,00         | 0,00         | 0,00             |
| 0,00       | 0,00         | 0,00         | 0,00         | 0,00         | 0,00             |
| 0,00       | 0,00         | 0,00         | 0,00         | 5 090 000,00 | 5 090 000,00     |
| 0,00       | 0,00         | 0,00         | 0,00         | 593 000,00   | 593 000,00       |
| 500 000,00 | 0,00         | 0,00         | 0,00         | 0,00         | 500 000,00       |
| 0,00       | 0,00         | 0,00         | 1 420 000,00 | 0,00         | 1 420 000,00     |
| 0,00       | 0,00         | 0,00         | 1 732 000,00 | 0,00         | 1 732 000,00     |
| 0,00       | 0,00         | 0,00         | 0,00         | 0,00         | 500 000,00       |
| 0,00       | 0,00         | 0,00         | 0,00         | 0,00         | 6 000 000,00     |
| 0,00       | 2 000 000,00 | 4 000 000,00 | 0,00         | 0,00         | 6 000 000,00     |
| 0,00       | 0,00         | 0,00         | 0,00         | 0,00         | 1 200 000,00     |
| 400 000,00 | 0,00         | 0,00         | 0,00         | 0,00         | 400 000,00       |

**Uzasadnienie**  
na sesję w dniu 28 stycznia 2016 r.

Zmiana Wieloletniej Prognozy Finansowej wynika z poniższych przyczyn:

1. W załączniku nr 1:
  - a) wprowadza się zmiany po stronie dochodów i wydatków dokonane w budżecie na 2016 r.
  - b) zmienia się kwoty dochodów i wydatków w latach 2017 do 2018 w związku ze zmianą przedsięwzięć w załączniku nr 2.
  
2. W załączniku nr 2:
  - a) wprowadza się przedsięwzięcie Budowa zachodniego **obejścia drogowego** miasta Chojnice" (zlecenie do realizacji przez Samorząd Województwa Pomorskiego) w kwocie **5.987.783 zł**
  - b) wykreśla się nakłady na przedsięwzięciu „Pomoc finansowa na "**Budowę zachodniego obejścia drogowego miasta Chojnice**" dla Samorządu Województwa Pomorskiego” w kwocie **6.000.000 zł**
  - c) wykreśla się nakłady na zadaniu „Budowa odcinka ul. Leśmiana i odcinka ul. Żeromskiego w kwocie **1.900.000 zł**
  - d) wykreśla się nakłady na zadaniu „Budowa **ul. Agrestowej**” w kwocie **831.330 zł**
  - e) wykreśla się nakłady na zadaniu Budowa ścieżki rowerowej i chodnika w ul. Morozowa w kwocie **1.041.205 zł**
  - f) zwiększa się nakłady na przedsięwzięciu „Zagospodarowanie i adaptacja **Fosy Miejskiej** wraz z murami obronnymi na cele ścieżki kulturowej w mieście Chojnice do kwoty **7.329.260 zł**

Przewodniczący  
Rady Miejskiej

*Mirosław Janowski*

**UCHWAŁA NR XVII/.../16**  
**RADY MIEJSKIEJ W CHOJNICACH**  
z dnia 28 stycznia 2016r.

**w sprawie zmiany Uchwały Nr XIV/129/15 Rady Miejskiej w Chojnicach z dnia 23 października 2015 r. w sprawie przyjęcia do realizacji „Planu Gospodarki Niskoemisyjnej Gminy Miejskiej Chojnice na lata 2015-2020”.**

Na podstawie art. 7 pkt. 1 i art. 18 ust. 2 pkt. 6 ustawy z dnia 8 marca 1990 r. o samorządzie gminnym (tekst jednolity: Dz.U. z 2015r. poz. 1515 i poz. 1890) uchwała się, co następuje:

§ 1. W załączniku do Uchwały Nr XIV/129/15 Rady Miejskiej w Chojnicach z dnia 23 października 2015 r. wprowadza się następujące zmiany:

- 1) W rozdziale 7.6 Programy promujące odnawialne źródła energii, zdanie: „*Aktualnie ocenia się, że na terenie miasta praktycznie brak jest instalacji fotowoltaicznych*” otrzymuje brzmienie: „*Aktualnie ocenia się, że na terenie miasta instalacje fotowoltaiczne wykorzystywane są w niewielkim zakresie. Przykładem jest instalacja w Parku 1000-lecia o mocy 8 kV zrealizowana w roku 2012. Składa się ona z 70 sztuk modułów fotowoltaicznych, akumulatorów, inwerterów fotowoltaicznych, inwerterów podstawowych, złącza kablowo-rozdzielczego, okablowania, konstrukcji oraz systemów mocowań. Instalacja stanowi autonomiczny system zasilania, niezależny od sieci elektroenergetycznej. System wspierany jest przez tą sieć, jeżeli zabraknie energii ze źródła zewnętrznego, tj. energii słonecznej na pokrycie zapotrzebowania, a stan naładowania akumulatorów również nie pozwoli na ich dalsze użytkowanie.*”;
- 2) Treść rozdziału 9.1 Krótko i średnioterminowe działania, otrzymuje brzmienie:  
„*9.1 Krótko i średnioterminowe działania*  
*Osiągnięcie założonego celu strategicznego jest możliwe poprzez realizację konkretnych działań w wyznaczonym okresie czasowym tj. do 2020 roku.*  
*W tej perspektywie na terenie Chojnic planuje się zrealizować działania polegające m.in. na termomodernizacji budynków użyteczności publicznej. Do zakładanych działań w tym zakresie zaliczyć można następujące projekty:*  
**1) Poprawa efektywności energetycznej oraz rozwój OZE w Chojnicko - Człuchowskim Miejskim Obszarze Funkcjonalnym - termomodernizacja budynków użyteczności publicznej, w tym w szczególności:**
  - *Chojnickie Centrum Kultury, ul. Swarożycza 1 – głęboka termomodernizacja z uwzględnieniem OZE oraz wymiana oświetlenia wewnętrznego na energooszczędne typu LED,*
  - *Szkoła Podstawowa nr 1 z Oddziałami Integracyjnymi im. Juliana Rydzkowskiego, ul. 31 Stycznia 21-23 – termomodernizacja z uwzględnieniem OZE oraz wymiana oświetlenia wewnętrznego na energooszczędne typu LED,*
  - *Szkoła Podstawowa nr 3 im. Pamięci Kolejarzy Chojnickich, ul. Dworcowa 6 – termomodernizacja z uwzględnieniem OZE oraz wymiana oświetlenia wewnętrznego na energooszczędne typu LED,*
  - *Szkoła Podstawowa nr 5 im. Jarosza Hieronima Derdowskiego, ul. Wicka Rogali 18 – zastosowanie OZE oraz wymiana oświetlenia wewnętrznego na energooszczędne typu LED,*

- Gimnazjum nr 1 im. Jana Pawła II, ul. Młodzieżowa 44 – zastosowanie OZE oraz wymiana oświetlenia wewnętrznego na energooszczędne typu LED,
- Gimnazjum nr 2, ul. Szpitalna 3 – zastosowanie OZE oraz wymiana oświetlenia wewnętrznego na energooszczędne typu LED,
- Zespół Szkół nr 7 w Chojnicach (Gimnazjum nr 3 im. ks. Jana Twardowskiego, Szkoła Podstawowa nr 7 im. Jana Karnowskiego), ul. Tuwima 2 – termomodernizacja z uwzględnieniem OZE oraz wymiana oświetlenia wewnętrznego na energooszczędne typu LED,
- Urząd Miejski w Chojnicach, Stary Rynek 1 – termomodernizacja z uwzględnieniem OZE oraz wymiana oświetlenia wewnętrznego na energooszczędne typu LED,
- Budynek klubowy przy Stadionie Miejskim „Chojniczanka 1930” – zastosowanie OZE,
- Budynek klubowy przy Stadionie Miejskim „Kolejarz 1926” – termomodernizacja z uwzględnieniem OZE oraz wymiana oświetlenia wewnętrznego na energooszczędne typu LED,
- Wszechnica Chojnicka, ul. Wysoka 3 – zastosowanie OZE oraz wymiana oświetlenia wewnętrznego na energooszczędne typu LED,
- Centrum Park Chojnice Sp. z o.o., ul. Huberta Wagnera 1 – termomodernizacja z uwzględnieniem OZE,
- Schronisko dla Nieletnich, ul. Igielska 8 – termomodernizacja z uwzględnieniem OZE oraz wymiana oświetlenia wewnętrznego na energooszczędne typu LED,
- Katolicka Szkoła Podstawowa z Oddziałami Przedszkolnymi im. Piotra Dunina, ul. Grunwaldzka 1 – termomodernizacja z uwzględnieniem OZE oraz wymiana oświetlenia wewnętrznego na energooszczędne typu LED,
- Szpital Specjalistyczny im. J. K. Łukowicza, ul. Leśna 10 - termomodernizacja z uwzględnieniem OZE,
- II Liceum Ogólnokształcące im. Gen. Władysława Andersa, ul. Świętopelka 1 – zastosowanie OZE oraz modernizacja wewnętrznej instalacji elektrycznej,
- Zespół Szkół w Chojnicach, ul. Nowe Miasto 4-6 - zastosowanie OZE oraz modernizacja wewnętrznej instalacji elektrycznej,
- Zespół Szkół Ponadgimnazjalnych nr 1 im. Tajnej Organizacji Wojskowej „Gryf Pomorski”, ul. Kościerska 11 – termomodernizacja z uwzględnieniem OZE,
- Zespół Szkół Ponadgimnazjalnych nr 2 im. Św. Józefa Patrona Rzemieślników, ul. Angowicka 45 - termomodernizacja z uwzględnieniem OZE,
- Technikum nr 3 im. Bohaterów Szarży pod Krojantami, ul. Sukienników 13 - termomodernizacja z uwzględnieniem OZE,
- Technikum nr 2, ul. Dworcowa 1 – zastosowanie OZE,
- Powiatowa Bursa dla Młodzieży Szkolnej, ul. Świętopelka 1a – zastosowanie OZE oraz modernizacja wewnętrznej instalacji elektrycznej,
- Centrum Kształcenia Zawodowego i Ustawicznego, ul. Świętopelka 3 – zastosowanie OZE oraz modernizacja wewnętrznej instalacji elektrycznej,
- Centrum Edukacyjno-Wdrożeniowe, ul. Piłsudskiego 30 – zastosowanie OZE,
- Dom Pomocy Społecznej, ul. Leśna 12 – termomodernizacja z uwzględnieniem OZE,
- Starostwo Powiatowe w Chojnicach, ul. 31 Stycznia 56 – termomodernizacja z uwzględnieniem OZE,

- *Starostwo Powiatowe w Chojnicach – Wydział Geodezji, ul. Człuchowska 38 – termomodernizacja,*
- *Areszt Śledczy w Chojnicach, ul. Pietruszkowa 4 – termomodernizacja z uwzględnieniem OZE oraz wymiana oświetlenia wewnętrznego na energooszczędne typu LED,*
- *Szkoła Muzyczna I stopnia w Chojnicach, ul. Grunwaldzka 6 – termomodernizacja z uwzględnieniem OZE oraz wymiana oświetlenia wewnętrznego na energooszczędne typu LED.*

*Potencjalne źródła finansowania: Regionalny Program Operacyjny dla Województwa Pomorskiego na lata 2014-2020, NFOŚiGW, WFOŚiGW i inne, środki własne.*

*Oszczędność energii, wielkość redukcji emisji, a także wzrost produkcji energii ze źródeł odnawialnych zostaną określone po wykonaniu audytów energetycznych dla poszczególnych obiektów.*

**2) *Poprawa efektywności energetycznej oraz rozwój OZE w Chojnicko – Człuchowskim Miejskim Obszarze Funkcjonalnym – modernizacja oświetlenia zewnętrznego, w tym w szczególności:***

- *Chojnickie Centrum Kultury, ul. Swarżycza 1 – wymiana oświetlenia zewnętrznego na energooszczędne typu LED,*
- *Gimnazjum nr 1 im. Jana Pawła II, ul. Młodzieżowa 44 – wymiana oświetlenia zewnętrznego na energooszczędne typu LED,*
- *Budynek klubowy przy Stadionie Miejskim „Kolejarz 1926” – wymiana oświetlenia zewnętrznego na energooszczędne typu LED,*
- *Schronisko dla Nieletnich w Chojnicach, ul. Igielska 8 – wymiana oświetlenia zewnętrznego na energooszczędne typu LED,*
- *Szpital Specjalistyczny im. J. K. Łukowicza, ul. Leśna 10 - wymiana oświetlenia zewnętrznego na energooszczędne typu LED,*
- *Areszt Śledczy w Chojnicach, ul. Pietruszkowa 4 – wymiana oświetlenia zewnętrznego na energooszczędne typu LED,*
- *Szkoła Muzyczna I stopnia w Chojnicach, ul. Grunwaldzka 6 – wymiana oświetlenia zewnętrznego na energooszczędne typu LED.*

*Potencjalne źródła finansowania: Regionalny Program Operacyjny dla Województwa Pomorskiego na lata 2014-2020, NFOŚiGW, WFOŚiGW i inne, środki własne.*

*Oszczędność energii, wielkość redukcji emisji, a także wzrost produkcji energii ze źródeł odnawialnych zostaną określone po wykonaniu audytów energetycznych dla poszczególnych obiektów.*

**3) *Utworzenie transportowych węzłów integrujących wraz ze ścieżkami pieszo-rowerowymi i rozwojem sieci publicznego transportu zbiorowego na terenie Chojnicko-Człuchowskiego Miejskiego Obszaru Funkcjonalnego.***

*Zakres przedsięwzięcia przewidziany do realizacji na terenie Chojnic dotyczy przebudowy budynku dworca PKP i placu dworcowego wraz z otoczeniem, w szczególności:*

- a) *przebudowy budynku dworca kolejowego - remont pomieszczeń, przystosowanie obiektu dla potrzeb osób niepełnosprawnych, wymiana i modernizacja niezbędnych instalacji, wprowadzenie zintegrowanego systemu informacji dla podróżnych - w budynku prowadzone będą funkcje związane z funkcjonowaniem węzła, pomieszczenia administracji i obsługi podróżnych,*

- b) przekształcenia układu komunikacyjnego, w tym drogowego oraz placów w rejonie dworca na potrzeby węzła integrującego (wraz z niezbędną infrastrukturą towarzyszącą) - zmiana organizacji ruchu, odseparowanie i uporządkowanie różnych środków transportu; budowa parkingów dla samochodów osobowych wraz z miejscami Kiss&Drive, TAXI, uruchomienie systemu „roweru miejskiego”,
- c) zakupu ekologicznego niskopodłogowego taboru autobusowego oraz rozbudowa infrastruktury przystankowej dostosowanej dla potrzeb osób niepełnosprawnych,
- d) połączenia węzła ścieżkami rowerowymi z główną arterią komunikacyjną miasta Chojnice (drogą gminną nr 236040G, DK nr 22) oraz z centrum miasta i znajdującymi się w ich przebiegu ścieżkami: kluczowe są tu następujące kierunki:
  - Dworcowa – Al. Brzozowa – Kard. Stefana Wyszyńskiego – Człuchowska,
  - Dworcowa – Towarowa,
  - Dworcowa – Warszawska – Piłsudskiego – Pl. Św. Jerzego – Pl. Niepodległości.

Potencjalne źródła finansowania: Regionalny Program Operacyjny dla Województwa Pomorskiego na lata 2014-2020, NFOŚiGW, WFOŚiGW i inne, środki własne.  
Wskaźniki typu: oszczędność energii, wielkość redukcji emisji, a także wzrost produkcji energii ze źródeł odnawialnych zostaną określone po wykonaniu stosownych dokumentacji np. audytu energetycznego.

Do pozostałych przykładowych działań mających na celu osiągnięcie założonego celu strategicznego, zaliczyć można również wszelkie inne planowane działania termomodernizacyjne, związane z wykorzystaniem OZE oraz wymianą oświetlenia na energooszczędne, planowane do realizacji np. przez instytucje, przedsiębiorców, organizacje pozarządowe, osoby fizyczne znajdujące się na terenie Chojnic.

Ponadto do tego typu planowanych działań zaliczyć można również następujące projekty:

- 1) kontynuacja budowy ścieżek rowerowych,
- 2) promocja postaw i działań proekologicznych – wydawanie materiałów promocyjnych (folderów i plakatów), artykuły w lokalnej prasie i organizacja festynów ekologicznych,
- 3) promocja postaw i działań proekologicznych, zwiększenie świadomości ekologicznej uczniów – organizacja konkursów we wszystkich szkołach zlokalizowanych na terenie miasta.”.

§ 2. Wykonanie uchwały powierza się Burmistrzowi Miasta Chojnice.

§ 3. Uchwała wchodzi w życie z dniem podjęcia.

BURMISTRZ MIASTA  
CHOJNICE  
Stary Rynek 1  
89-800 Chojnice

Przewodniczący  
Rady Miejskiej

Mirosław Janowski

## UZASADNIENIE

W rozdziale 7.6 Programy promujące odnawialne źródła energii Planu gospodarki niskoemisyjnej dokonano korekty zapisów dotyczących instalacji fotowoltaicznych. Wprowa-

dzono zapis dotyczący instalacji funkcjonującej w Parku 1000-lecia, który w pierwotnej wersji dokumentu został pominięty.

Ponadto rozdział 9.1 *Krótko i średnioterminowe działania* rozbudowano o wyszczególnienie obiektów planowanych do termomodernizacji, w szczególności tych, w przypadku których możliwe jest uzyskanie finansowania zewnętrznego.

W związku z powyższym podjęcie przedstawionej uchwały należy uznać za celowe i zasadne.

**Opinia prawna**

Projekt uchwały odpowiada przepisom prawa. Nie wnoszę uwag.

*[Faint, illegible text, possibly a stamp or signature]*

**UCHWAŁA NR XVII/.../16**  
**RADY MIEJSKIEJ W CHOJNICACH**  
z dnia 28 stycznia 2016r.

**w sprawie planu potrzeb w zakresie wykonywania prac społecznie użytecznych  
na rok 2016.**

Na podstawie art. 18 ust. 2 pkt 15 ustawy z dnia 8 marca 1990 r. o samorządzie gminnym (tekst jednolity: Dz.U. z 2015r. poz. 1515 i poz. 1890) oraz § 2 rozporządzenia Ministra Pracy i Polityki Społecznej z dnia 22 lipca 2011 r. w sprawie organizowania prac społecznie użytecznych (Dz.U. Nr 155, poz. 921) uchwala się, co następuje:

§ 1. Ustala się plan potrzeb w zakresie wykonywania prac społecznie użytecznych w mieście Chojnice na rok 2016, stanowiący załącznik do niniejszej uchwały.

§ 2. Wykonanie uchwały powierza się Burmistrzowi Miasta Chojnice.

§ 3. Uchwała wchodzi w życie z dniem podjęcia.

BURMISTRZ MIASTA  
CHOJNICE  
Stary Rynek 1  
89-600 Chojnice

Przewodniczący  
Rady Miejskiej

*Mirosław Janowski*

**UZASADNIENIE**

Prace społecznie użyteczne są formą aktywizacji bezrobotnych nie posiadających prawa do zasiłku, korzystających ze świadczeń pomocy społecznej. Jest to grupa bezrobotnych znajdujących w szczególnej trudnej sytuacji w zakresie dostępu do rynku pracy, z uwagi na brak lub posiadanie niskich kwalifikacji zawodowych. Do prac osoby bezrobotne skierowane zostają przez starostę, a organizatorem jest gmina. Prace społecznie użyteczne mogą wykonywać bezrobotni w miejscu lub popytu w wymiarze do 10 godzin tygodniowo. W ramach prac społecznie użytecznych planujemy zaktywizować 13 osób.

Zgodnie z § 2 Rozporządzenia Ministra Pracy i Polityki Społecznej z dnia 22 lipca 2011 r. w sprawie trybu organizowania prac społecznie użytecznych (Dz. U. z 2011r. nr 155, poz.921).

**Opinia prawna**

Projekt uchwały odpowiada przepisom prawa. Nie wnoszę uwag.

*[Signature]*  
mgr. [Name]  
[Date]

Załącznik do Uchwały Nr XVII/.../16 Rady Miejskiej w Chojnicach z dnia 28 stycznia 2016r.

**Plan potrzeb w zakresie wykonywania prac społecznie użytecznych w miesiącu Chojnice na rok 2016**

| Rodzaj prac społecznie użytecznych | Podmiot u którego będą wykonywane prace społecznie użyteczne | Miejsce wykonywania prac społecznie użytecznych      | Okres wykonywania prac społecznie użytecznych | Liczba bezrobotnych bez prawa do zasiłku korzystających z świadczeń pomocy społecznej | Liczba godzin prac społecznie użytecznych ogółem | Liczba godzin miesięcznie na 1 bezrobotnego | Planowana kwota refundacji ze środków Funduszu Pracy w 2016 r. |
|------------------------------------|--|--|---|---|--|---|--|
| Sprzątacza                         | Miejski Ośrodek Pomocy Społecznej                            | Miejski Ośrodek Pomocy Społecznej                    | III-XII/2016                                  | 2   | 800  | 40  | 3.888,-  |
| Robotnik gospodarczy               | Miejski Ośrodek Pomocy Społecznej                            | Miejski Ośrodek Pomocy Społecznej                    | III-XII/2016                                  | 1   | 400  | 40  | 1.944,-  |
| Robotnik gospodarczy               | Gmina Chojnice   | Park 1000-lecia                                      | V-IX/2016                                     | 4   | 800  | 40  | 3.888,-  |
| Robotnik gospodarczy               | Gmina Chojnice   | Szkoły Podstawowe nr 1,3,5,7<br>Gimnazjum nr 1, 2, 3 | III-XII/2016                                  | 6   | 2400   | 40  | 11.664,-   |
| Razem                              |  |  |   | 13  | 4.400  | 40  | 21.384,-   |

Przewodniczący  
Rady Miejskiej

*Mirosław Janowski*

**UCHWAŁA NR XVII/.../16  
RADY MIEJSKIEJ W CHOJNICACH  
z dnia 28 stycznia 2016r.**

**w sprawie zwolnienia z obowiązku zbycia nieruchomości w drodze przetargu.**

Na podstawie art. 18 ust. 2 pkt 9 lit. a ustawy z dnia 8 marca 1990r. o samorządzie gminnym (tekst jednolity: Dz.U. z 2015r. poz. 1515 i poz. 1890) oraz art. 13 ust. 1 i art. 37 ust. 3 ustawy z dnia 21 sierpnia 1997r. o gospodarce nieruchomościami (tekst jednolity: Dz.U. z 2015r. poz. 1774 i poz. 1777) uchwała się, co następuje:

**§ 1.** Zwalnia się z obowiązku zbycia w drodze przetargu nieruchomości będącej własnością Gminy Miejskiej Chojnice, położonej w Chojnicach przy ul. Jana Pawła II, stanowiącej działkę o nr ewid.4632, o pow. 83 m<sup>2</sup>, zapisanej w KW SL1C/00011311/7, na rzecz dzierżawcy przedmiotowej działki, który na podstawie pozwoleń na budowę wznosił na niej pawilon handlowy.

**§ 2.** Wykonanie uchwały powierza się Burmistrzowi Miasta Chojnice.

**§ 3.** Uchwała wchodzi w życie z dniem podjęcia.

BURMISTRZ MIASTA  
CHOJNICE  
Stary Rynek 1  
39-600 Chojnice

Przewodniczący  
Rady Miejskiej

*Mirosław Janowski*

**UZASADNIENIE**

**Opis nieruchomości.** Nieruchomość stanowi grunt, będący własnością Gminy Miejskiej Chojnice, na którym na podstawie pozwoleń na budowę BI.7351.4-15/97 z dnia 8 września 1997r. i BI.7351-4-24/01 z dnia 14 sierpnia 2001r., wybudowano pawilon handlowy, który stanowi własność dzierżawcy. Umowa dzierżawy na przedmiotowy teren zawarta jest na okres 15 lat. O nabycie nieruchomości nie ubiega się inny podmiot spełniający powyższe warunki.

**Przedmiot uchwały.** Zwolnienie z przetargu.

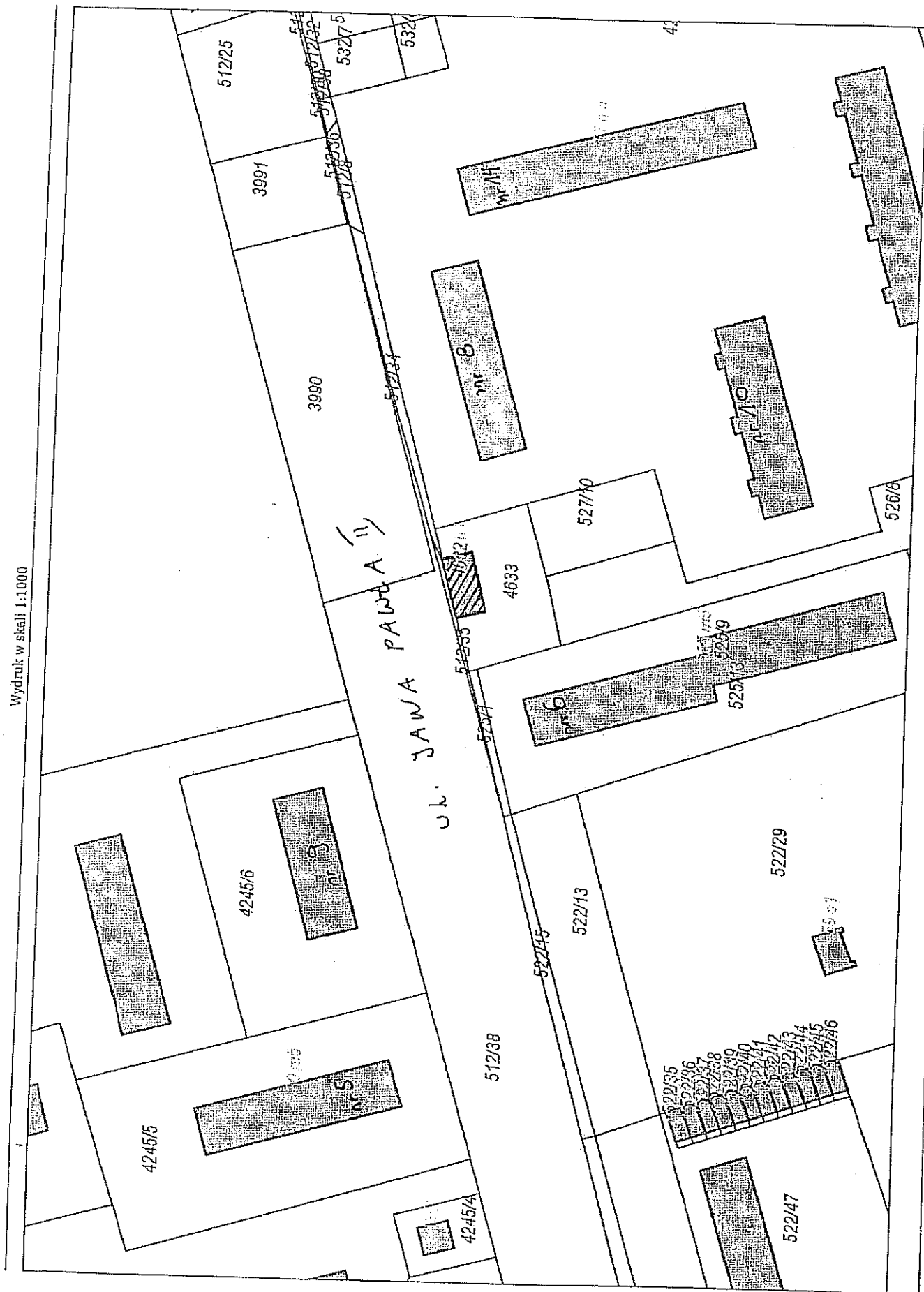
**Przydatność nieruchomości dla Miasta Chojnice.** Nieruchomość jest zbędna do wykonywania zadań własnych Gminy Miejskiej Chojnice.

**Opinia prawna**

Projekt uchwały odpowiada przepisom prawa. Nie wnoszę uwag.

BURMISTRZ MIASTA  
CHOJNICE  
*Mirosław Janowski*  
39-600 Chojnice

Wydruk w skali 1:1000



WebEWID

**UCHWAŁA NR XVII/.../16**  
**RADY MIEJSKIEJ W CHOJNICACH**  
z dnia 28 stycznia 2016r.

**w sprawie zbycia nieruchomości.**

Na podstawie art.18 ust.2 pkt 9 lit. a ustawy z dnia 8 marca 1990r. o samorządzie gminnym (tekst jednolity: Dz.U. z 2015r. poz. 1515 i poz. 1890) oraz art. 13 ust. 1 i 37 ust. 1 ustawy z dnia 21 sierpnia 1997r. o gospodarce nieruchomościami (tekst jednolity: Dz.U. z 2015r. poz. 1774 i poz. 1777) uchwała się, co następuje:

**§ 1.** Wyraża się zgodę na sprzedaż nieruchomości położonych w Chojnicach, będących własnością Gminy Miejskiej Chojnice:

- 1) stanowiącej działkę nr ewid. 4634 o pow. 374 m<sup>2</sup>, zapisaną w KW SL1C/00018335/0;
- 2) stanowiącej działkę nr ewid. 4635 o pow. 396 m<sup>2</sup>, zapisaną w KW SL1C/00018335/0;
- 3) stanowiącej działkę nr ewid. 4636 o pow. 381 m<sup>2</sup>, zapisaną w KW SL1C/00018335/0;
- 4) stanowiącej działkę nr ewid. 4637 o pow. 395 m<sup>2</sup>, zapisaną w KW SL1C/00018335/0;
- 5) stanowiącej działkę nr ewid. 4638 o pow. 479 m<sup>2</sup>, zapisaną w KW SL1C/00018335/0;
- 6) stanowiącej działkę nr ewid. 4639 o pow. 316 m<sup>2</sup>, zapisaną w KW SL1C/00018335/0;
- 7) stanowiącej działkę nr ewid. 4640 o pow. 313 m<sup>2</sup>, zapisaną w KW SL1C/00018335/0;
- 8) stanowiącej działkę nr ewid. 4641 o pow. 415 m<sup>2</sup>, zapisaną w KW SL1C/00018335/0;
- 9) stanowiącej działkę nr ewid. 4642 o pow. 372 m<sup>2</sup>, zapisaną w KW SL1C/00018335/0;
- 10) stanowiącej działkę nr ewid. 4643 o pow. 926 m<sup>2</sup>, zapisaną w KW SL1C/00018335/0;
- 11) stanowiącej działkę nr ewid. 4644 o pow. 425 m<sup>2</sup>, zapisaną w KW SL1C/00018335/0;
- 12) stanowiącej działkę nr ewid. 4645 o pow. 520 m<sup>2</sup>, zapisaną w KW SL1C/00018335/0;
- 13) stanowiącej działkę nr ewid. 4646 o pow. 498 m<sup>2</sup>, zapisaną w KW SL1C/00018335/0;
- 14) stanowiącej działkę nr ewid. 4647 o pow. 284 m<sup>2</sup>, zapisaną w KW SL1C/00018335/0;
- 15) stanowiącej działkę nr ewid. 4648 o pow. 265 m<sup>2</sup>, zapisaną w KW SL1C/00018335/0;
- 16) stanowiącej działkę nr ewid. 4649 o pow. 258 m<sup>2</sup>, zapisaną w KW SL1C/00018335/0;
- 17) stanowiącej działkę nr ewid. 4650 o pow. 265 m<sup>2</sup>, zapisaną w KW SL1C/00018335/0;
- 18) stanowiącej działkę nr ewid. 4651 o pow. 260 m<sup>2</sup>, zapisaną w KW SL1C/00018335/0;
- 19) stanowiącej działkę nr ewid. 4652 o pow. 260 m<sup>2</sup>, zapisaną w KW SL1C/00018335/0;
- 20) stanowiącej działkę nr ewid. 4653 o pow. 282 m<sup>2</sup>, zapisaną w KW SL1C/00018335/0;
- 21) stanowiącej działkę nr ewid. 4654 o pow. 322 m<sup>2</sup>, zapisaną w KW SL1C/00018335/0;
- 22) stanowiącej działkę nr ewid. 4655 o pow. 392 m<sup>2</sup>, zapisaną w KW SL1C/00018335/0;
- 23) stanowiącej działkę nr ewid. 4656 o pow. 435 m<sup>2</sup>, zapisaną w KW SL1C/00018335/0;
- 24) stanowiącej działkę nr ewid. 4657 o pow. 395 m<sup>2</sup>, zapisaną w KW SL1C/00018335/0;
- 25) stanowiącej działkę nr ewid. 4658 o pow. 611 m<sup>2</sup>, zapisaną w KW SL1C/00018335/0;
- 26) stanowiącej działkę nr ewid. 4660 o pow. 600 m<sup>2</sup>, zapisaną w KW SL1C/00018335/0;
- 27) stanowiącej działkę nr ewid. 4661 o pow. 421 m<sup>2</sup>, zapisaną w KW SL1C/00018335/0;
- 28) stanowiącej działkę nr ewid. 4662 o pow. 404 m<sup>2</sup>, zapisaną w KW SL1C/00018335/0;
- 29) stanowiącej działkę nr ewid. 4663 o pow. 413 m<sup>2</sup>, zapisaną w KW SL1C/00018335/0;
- 30) stanowiącej działkę nr ewid. 4664 o pow. 374 m<sup>2</sup>, zapisaną w KW SL1C/00018335/0;
- 31) stanowiącej działkę nr ewid. 4665 o pow. 449 m<sup>2</sup>, zapisaną w KW SL1C/00018335/0;
- 32) stanowiącej działkę nr ewid. 4666 o pow. 279 m<sup>2</sup>, zapisaną w KW SL1C/00018335/0;
- 33) stanowiącej działkę nr ewid. 4667 o pow. 287 m<sup>2</sup>, zapisaną w KW SL1C/00018335/0;
- 34) stanowiącej działkę nr ewid. 4668 o pow. 289 m<sup>2</sup>, zapisaną w KW SL1C/00018335/0;
- 35) stanowiącej działkę nr ewid. 4669 o pow. 270 m<sup>2</sup>, zapisaną w KW SL1C/00018335/0;
- 36) stanowiącej działkę nr ewid. 4670 o pow. 330 m<sup>2</sup>, zapisaną w KW SL1C/00018335/0;
- 37) stanowiącej działkę nr ewid. 4671 o pow. 294 m<sup>2</sup>, zapisaną w KW SL1C/00018335/0;
- 38) stanowiącej działkę nr ewid. 4672 o pow. 356 m<sup>2</sup>, zapisaną w KW SL1C/00018335/0;
- 39) stanowiącej działkę nr ewid. 4673 o pow. 443 m<sup>2</sup>, zapisaną w KW SL1C/00018335/0;

- 40) stanowiącej działkę nr ewid. 4674 o pow. 548 m<sup>2</sup>, zapisaną w KW SL1C/00018335/0;
- 41) stanowiącej działkę nr ewid. 4675 o pow. 443 m<sup>2</sup>, zapisaną w KW SL1C/00018335/0;
- 42) stanowiącej działkę nr ewid. 4676 o pow. 560 m<sup>2</sup>, zapisaną w KW SL1C/00018335/0;
- 43) stanowiącej działkę nr ewid. 4677 o pow. 365 m<sup>2</sup>, zapisaną w KW SL1C/00018335/0;
- 44) stanowiącej działkę nr ewid. 4678 o pow. 396 m<sup>2</sup>, zapisaną w KW SL1C/00018335/0;
- 45) stanowiącej działkę nr ewid. 4679 o pow. 376 m<sup>2</sup>, zapisaną w KW SL1C/00018335/0;
- 46) stanowiącej działkę nr ewid. 4680 o pow. 370 m<sup>2</sup>, zapisaną w KW SL1C/00018335/0;
- 47) stanowiącej działkę nr ewid. 4681 o pow. 305 m<sup>2</sup>, zapisaną w KW SL1C/00018335/0;
- 48) stanowiącej działkę nr ewid. 4682 o pow. 347 m<sup>2</sup>, zapisaną w KW SL1C/00018335/0;
- 49) stanowiącej działkę nr ewid. 4683 o pow. 501 m<sup>2</sup>, zapisaną w KW SL1C/00018335/0;
- 50) stanowiącej działkę nr ewid. 4684 o pow. 600 m<sup>2</sup>, zapisaną w KW SL1C/00018335/0;
- 51) stanowiącej działkę nr ewid. 4685 o pow. 514 m<sup>2</sup>, zapisaną w KW SL1C/00018335/0;
- 52) stanowiącej działkę nr ewid. 4686 o pow. 653 m<sup>2</sup>, zapisaną w KW SL1C/00018335/0;
- 53) stanowiącej działkę nr ewid. 4687 o pow. 451 m<sup>2</sup>, zapisaną w KW SL1C/00018335/0;
- 54) stanowiącej działkę nr ewid. 4688 o pow. 318 m<sup>2</sup>, zapisaną w KW SL1C/00018335/0;
- 55) stanowiącej działkę nr ewid. 4689 o pow. 343 m<sup>2</sup>, zapisaną w KW SL1C/00018335/0;
- 56) stanowiącej działkę nr ewid. 4690 o pow. 467 m<sup>2</sup>, zapisaną w KW SL1C/00018335/0;
- 57) stanowiącej działkę nr ewid. 4691 o pow. 298 m<sup>2</sup>, zapisaną w KW SL1C/00018335/0;
- 58) stanowiącej działkę nr ewid. 4692 o pow. 372 m<sup>2</sup>, zapisaną w KW SL1C/00018335/0;
- 59) stanowiącej działkę nr ewid. 4693 o pow. 333 m<sup>2</sup>, zapisaną w KW SL1C/00018335/0;
- 60) stanowiącej działkę nr ewid. 4694 o pow. 339 m<sup>2</sup>, zapisaną w KW SL1C/00018335/0;
- 61) stanowiącej działkę nr ewid. 4695 o pow. 331 m<sup>2</sup>, zapisaną w KW SL1C/00018335/0;
- 62) stanowiącej działkę nr ewid. 4696 o pow. 347 m<sup>2</sup>, zapisaną w KW SL1C/00018335/0;
- 63) stanowiącej działkę nr ewid. 4697 o pow. 305 m<sup>2</sup>, zapisaną w KW SL1C/00018335/0;
- 64) stanowiącej działkę nr ewid. 4698 o pow. 310 m<sup>2</sup>, zapisaną w KW SL1C/00018335/0;
- 65) stanowiącej działkę nr ewid. 4699 o pow. 244 m<sup>2</sup>, zapisaną w KW SL1C/00018335/0;
- 66) stanowiącej działkę nr ewid. 4700 o pow. 268 m<sup>2</sup>, zapisaną w KW SL1C/00018335/0;
- 67) stanowiącej działkę nr ewid. 4701 o pow. 289 m<sup>2</sup>, zapisaną w KW SL1C/00018335/0;
- 68) stanowiącej działkę nr ewid. 4702 o pow. 314 m<sup>2</sup>, zapisaną w KW SL1C/00018335/0;
- 69) stanowiącej działkę nr ewid. 4703 o pow. 407 m<sup>2</sup>, zapisaną w KW SL1C/00018335/0;
- 70) stanowiącej działkę nr ewid. 4704 o pow. 358 m<sup>2</sup>, zapisaną w KW SL1C/00018335/0;
- 71) stanowiącej działkę nr ewid. 4705 o pow. 385 m<sup>2</sup>, zapisaną w KW SL1C/00018335/0;
- 72) stanowiącej działkę nr ewid. 4706 o pow. 389 m<sup>2</sup>, zapisaną w KW SL1C/00018335/0;
- 73) stanowiącej działkę nr ewid. 4707 o pow. 397 m<sup>2</sup>, zapisaną w KW SL1C/00018335/0;
- 74) stanowiącej działkę nr ewid. 4708 o pow. 408 m<sup>2</sup>, zapisaną w KW SL1C/00018335/0;
- 75) stanowiącej działkę nr ewid. 4709 o pow. 331 m<sup>2</sup>, zapisaną w KW SL1C/00018335/0;
- 76) stanowiącej działkę nr ewid. 4710 o pow. 236 m<sup>2</sup>, zapisaną w KW SL1C/00018335/0;
- 77) stanowiącej działkę nr ewid. 4711 o pow. 399 m<sup>2</sup>, zapisaną w KW SL1C/00018335/0;
- 78) stanowiącej działkę nr ewid. 4712 o pow. 396 m<sup>2</sup>, zapisaną w KW SL1C/00018335/0;
- 79) stanowiącej działkę nr ewid. 4713 o pow. 544 m<sup>2</sup>, zapisaną w KW SL1C/00018335/0;
- 80) stanowiącej działkę nr ewid. 4714 o pow. 568 m<sup>2</sup>, zapisaną w KW SL1C/00018335/0;
- 81) stanowiącej działkę nr ewid. 4715 o pow. 281 m<sup>2</sup>, zapisaną w KW SL1C/00018335/0;
- 82) stanowiącej działkę nr ewid. 4716 o pow. 287 m<sup>2</sup>, zapisaną w KW SL1C/00018335/0;
- 83) stanowiącej działkę nr ewid. 4717 o pow. 264 m<sup>2</sup>, zapisaną w KW SL1C/00018335/0;
- 84) stanowiącej działkę nr ewid. 4718 o pow. 278 m<sup>2</sup>, zapisaną w KW SL1C/00018335/0;
- 85) stanowiącej działkę nr ewid. 4719 o pow. 291 m<sup>2</sup>, zapisaną w KW SL1C/00018335/0;
- 86) stanowiącej działkę nr ewid. 4720 o pow. 449 m<sup>2</sup>, zapisaną w KW SL1C/00018335/0;
- 87) stanowiącej działkę nr ewid. 4721 o pow. 432 m<sup>2</sup>, zapisaną w KW SL1C/00018335/0;
- 88) stanowiącej działkę nr ewid. 4722 o pow. 599 m<sup>2</sup>, zapisaną w KW SL1C/00018335/0;
- 89) stanowiącej działkę nr ewid. 4723 o pow. 284 m<sup>2</sup>, zapisaną w KW SL1C/00018335/0;
- 90) stanowiącej działkę nr ewid. 4724 o pow. 288 m<sup>2</sup>, zapisaną w KW SL1C/00018335/0;
- 91) stanowiącej działkę nr ewid. 4725 o pow. 278 m<sup>2</sup>, zapisaną w KW SL1C/00018335/0;

- 92) stanowiącej działkę nr ewid. 4726 o pow. 292 m<sup>2</sup>, zapisaną w KW SL1C/00018335/0;
- 93) stanowiącej działkę nr ewid. 4727 o pow. 388 m<sup>2</sup>, zapisaną w KW SL1C/00018335/0;
- 94) stanowiącej działkę nr ewid. 4728 o pow. 354 m<sup>2</sup>, zapisaną w KW SL1C/00018335/0;
- 95) stanowiącej działkę nr ewid. 4729 o pow. 377 m<sup>2</sup>, zapisaną w KW SL1C/00018335/0;
- 96) stanowiącej działkę nr ewid. 4730 o pow. 416 m<sup>2</sup>, zapisaną w KW SL1C/00018335/0;
- 97) stanowiącej działkę nr ewid. 4731 o pow. 571 m<sup>2</sup>, zapisaną w KW SL1C/00018335/0;
- 98) stanowiącej działkę nr ewid. 4732 o pow. 326 m<sup>2</sup>, zapisaną w KW SL1C/00018335/0;
- 99) stanowiącej działkę nr ewid. 4733 o pow. 319 m<sup>2</sup>, zapisaną w KW SL1C/00018335/0;
- 100) stanowiącej działkę nr ewid. 4734 o pow. 324 m<sup>2</sup>, zapisaną w KW SL1C/00018335/0;
- 101) stanowiącej działkę nr ewid. 4735 o pow. 318 m<sup>2</sup>, zapisaną w KW SL1C/00018335/0;
- 102) stanowiącej działkę nr ewid. 4736 o pow. 306 m<sup>2</sup>, zapisaną w KW SL1C/00018335/0;
- 103) stanowiącej działkę nr ewid. 4737 o pow. 278 m<sup>2</sup>, zapisaną w KW SL1C/00018335/0;
- 104) stanowiącej działkę nr ewid. 4738 o pow. 319 m<sup>2</sup>, zapisaną w KW SL1C/00018335/0;
- 105) stanowiącej działkę nr ewid. 4739 o pow. 403 m<sup>2</sup>, zapisaną w KW SL1C/00018335/0;
- 106) stanowiącej działkę nr ewid. 4740 o pow. 359 m<sup>2</sup>, zapisaną w KW SL1C/00018335/0;
- 107) stanowiącej działkę nr ewid. 4741 o pow. 399 m<sup>2</sup>, zapisaną w KW SL1C/00018335/0;
- 108) stanowiącej działkę nr ewid. 4742 o pow. 302 m<sup>2</sup>, zapisaną w KW SL1C/00018335/0;
- 109) stanowiącej działkę nr ewid. 4743 o pow. 465 m<sup>2</sup>, zapisaną w KW SL1C/00018335/0;
- 110) stanowiącej działkę nr ewid. 4744 o pow. 465 m<sup>2</sup>, zapisaną w KW SL1C/00018335/0;
- 111) stanowiącej działkę nr ewid. 4745 o pow. 518 m<sup>2</sup>, zapisaną w KW SL1C/00018335/0;
- 112) stanowiącej działkę nr ewid. 4746 o pow. 483 m<sup>2</sup>, zapisaną w KW SL1C/00018335/0;
- 113) stanowiącej działkę nr ewid. 4747 o pow. 497 m<sup>2</sup>, zapisaną w KW SL1C/00018335/0;
- 114) stanowiącej działkę nr ewid. 4748 o pow. 442 m<sup>2</sup>, zapisaną w KW SL1C/00018335/0;
- 115) stanowiącej działkę nr ewid. 4749 o pow. 318 m<sup>2</sup>, zapisaną w KW SL1C/00018335/0;
- 116) stanowiącej działkę nr ewid. 4750 o pow. 285 m<sup>2</sup>, zapisaną w KW SL1C/00018335/0;
- 117) stanowiącej działkę nr ewid. 4751 o pow. 470 m<sup>2</sup>, zapisaną w KW SL1C/00018335/0;
- 118) stanowiącej działkę nr ewid. 4752 o pow. 472 m<sup>2</sup>, zapisaną w KW SL1C/00018335/0;
- 119) stanowiącej działkę nr ewid. 4753 o pow. 331 m<sup>2</sup>, zapisaną w KW SL1C/00018335/0;
- 120) stanowiącej działkę nr ewid. 4754 o pow. 401 m<sup>2</sup>, zapisaną w KW SL1C/00018335/0;
- 121) stanowiącej działkę nr ewid. 4755 o pow. 293 m<sup>2</sup>, zapisaną w KW SL1C/00018335/0;
- 122) stanowiącej działkę nr ewid. 4756 o pow. 285 m<sup>2</sup>, zapisaną w KW SL1C/00018335/0;
- 123) stanowiącej działkę nr ewid. 4757 o pow. 272 m<sup>2</sup>, zapisaną w KW SL1C/00018335/0;
- 124) stanowiącej działkę nr ewid. 4758 o pow. 303 m<sup>2</sup>, zapisaną w KW SL1C/00018335/0;
- 125) stanowiącej działkę nr ewid. 4759 o pow. 294 m<sup>2</sup>, zapisaną w KW SL1C/00018335/0;
- 126) stanowiącej działkę nr ewid. 4760 o pow. 266 m<sup>2</sup>, zapisaną w KW SL1C/00018335/0;
- 127) stanowiącej działkę nr ewid. 4761 o pow. 272 m<sup>2</sup>, zapisaną w KW SL1C/00018335/0;
- 128) stanowiącej działkę nr ewid. 4762 o pow. 269 m<sup>2</sup>, zapisaną w KW SL1C/00018335/0;
- 129) stanowiącej działkę nr ewid. 4763 o pow. 286 m<sup>2</sup>, zapisaną w KW SL1C/00018335/0;
- 130) stanowiącej działkę nr ewid. 4764 o pow. 307 m<sup>2</sup>, zapisaną w KW SL1C/00018335/0;
- 131) stanowiącej działkę nr ewid. 4765 o pow. 568 m<sup>2</sup>, zapisaną w KW SL1C/00018335/0;
- 132) stanowiącej działkę nr ewid. 4766 o pow. 336 m<sup>2</sup>, zapisaną w KW SL1C/00018335/0;
- 133) stanowiącej działkę nr ewid. 4767 o pow. 331 m<sup>2</sup>, zapisaną w KW SL1C/00018335/0;
- 134) stanowiącej działkę nr ewid. 4768 o pow. 805 m<sup>2</sup>, zapisaną w KW SL1C/00018335/0;
- 135) stanowiącej działkę nr ewid. 4769 o pow. 567 m<sup>2</sup>, zapisaną w KW SL1C/00018335/0;
- 136) stanowiącej działkę nr ewid. 4770 o pow. 323 m<sup>2</sup>, zapisaną w KW SL1C/00018335/0;
- 137) stanowiącej działkę nr ewid. 4771 o pow. 485 m<sup>2</sup>, zapisaną w KW SL1C/00018335/0;
- 138) stanowiącej działkę nr ewid. 4772 o pow. 537 m<sup>2</sup>, zapisaną w KW SL1C/00018335/0;
- 139) stanowiącej działkę nr ewid. 4773 o pow. 511 m<sup>2</sup>, zapisaną w KW SL1C/00018335/0;
- 140) stanowiącej działkę nr ewid. 4774 o pow. 484 m<sup>2</sup>, zapisaną w KW SL1C/00018335/0;
- 141) stanowiącej działkę nr ewid. 4775 o pow. 307 m<sup>2</sup>, zapisaną w KW SL1C/00018335/0;
- 142) stanowiącej działkę nr ewid. 4776 o pow. 590 m<sup>2</sup>, zapisaną w KW SL1C/00018335/0;
- 143) stanowiącej działkę nr ewid. 4777 o pow. 294 m<sup>2</sup>, zapisaną w KW SL1C/00018335/0;

- 144) stanowiącej działkę nr ewid. 4778 o pow. 360 m<sup>2</sup>, zapisaną w KW SL1C/00018335/0;
- 145) stanowiącej działkę nr ewid. 4779 o pow. 461 m<sup>2</sup>, zapisaną w KW SL1C/00018335/0;
- 146) stanowiącej działkę nr ewid. 4780 o pow. 560 m<sup>2</sup>, zapisaną w KW SL1C/00018335/0;
- 147) stanowiącej działkę nr ewid. 4781 o pow. 469 m<sup>2</sup>, zapisaną w KW SL1C/00018335/0;
- 148) stanowiącej działkę nr ewid. 4782 o pow. 449 m<sup>2</sup>, zapisaną w KW SL1C/00018335/0;
- 149) stanowiącej działkę nr ewid. 4783 o pow. 454 m<sup>2</sup>, zapisaną w KW SL1C/00018335/0;
- 150) stanowiącej działkę nr ewid. 4784 o pow. 634 m<sup>2</sup>, zapisaną w KW SL1C/00018335/0;
- 151) stanowiącej działkę nr ewid. 4785 o pow. 293 m<sup>2</sup>, zapisaną w KW SL1C/00018335/0;
- 152) stanowiącej działkę nr ewid. 4786 o pow. 380 m<sup>2</sup>, zapisaną w KW SL1C/00018335/0;
- 153) stanowiącej działkę nr ewid. 4787 o pow. 305 m<sup>2</sup>, zapisaną w KW SL1C/00018335/0;
- 154) stanowiącej działkę nr ewid. 4788 o pow. 457 m<sup>2</sup>, zapisaną w KW SL1C/00018335/0;
- 155) stanowiącej działkę nr ewid. 4789 o pow. 497 m<sup>2</sup>, zapisaną w KW SL1C/00018335/0;
- 156) stanowiącej działkę nr ewid. 4790 o pow. 367 m<sup>2</sup>, zapisaną w KW SL1C/00018335/0;
- 157) stanowiącej działkę nr ewid. 4791 o pow. 609 m<sup>2</sup>, zapisaną w KW SL1C/00018335/0;
- 158) stanowiącej działkę nr ewid. 4792 o pow. 614 m<sup>2</sup>, zapisaną w KW SL1C/00018335/0;
- 159) stanowiącej działkę nr ewid. 4793 o pow. 385 m<sup>2</sup>, zapisaną w KW SL1C/00018335/0;
- 160) stanowiącej działkę nr ewid. 4794 o pow. 621 m<sup>2</sup>, zapisaną w KW SL1C/00018335/0;
- 161) stanowiącej działkę nr ewid. 4795 o pow. 525 m<sup>2</sup>, zapisaną w KW SL1C/00018335/0;
- 162) stanowiącej działkę nr ewid. 4796 o pow. 355 m<sup>2</sup>, zapisaną w KW SL1C/00018335/0;
- 163) stanowiącej działkę nr ewid. 4797 o pow. 337 m<sup>2</sup>, zapisaną w KW SL1C/00018335/0;
- 164) stanowiącej działkę nr ewid. 4798 o pow. 336 m<sup>2</sup>, zapisaną w KW SL1C/00018335/0;
- 165) stanowiącej działkę nr ewid. 4799 o pow. 425 m<sup>2</sup>, zapisaną w KW SL1C/00018335/0;
- 166) stanowiącej działkę nr ewid. 4800 o pow. 654 m<sup>2</sup>, zapisaną w KW SL1C/00018335/0;
- 167) stanowiącej działkę nr ewid. 4801 o pow. 546 m<sup>2</sup>, zapisaną w KW SL1C/00018335/0;
- 168) stanowiącej działkę nr ewid. 4802 o pow. 367 m<sup>2</sup>, zapisaną w KW SL1C/00018335/0;
- 169) stanowiącej działkę nr ewid. 4803 o pow. 306 m<sup>2</sup>, zapisaną w KW SL1C/00018335/0;
- 170) stanowiącej działkę nr ewid. 4804 o pow. 300 m<sup>2</sup>, zapisaną w KW SL1C/00018335/0;
- 171) stanowiącej działkę nr ewid. 4805 o pow. 378 m<sup>2</sup>, zapisaną w KW SL1C/00018335/0;
- 172) stanowiącej działkę nr ewid. 4806 o pow. 408 m<sup>2</sup>, zapisaną w KW SL1C/00018335/0;
- 173) stanowiącej działkę nr ewid. 4807 o pow. 371 m<sup>2</sup>, zapisaną w KW SL1C/00018335/0;
- 174) stanowiącej działkę nr ewid. 4808 o pow. 526 m<sup>2</sup>, zapisaną w KW SL1C/00018335/0;
- 175) stanowiącej działkę nr ewid. 4809 o pow. 369 m<sup>2</sup>, zapisaną w KW SL1C/00018335/0;
- 176) stanowiącej działkę nr ewid. 4810 o pow. 444 m<sup>2</sup>, zapisaną w KW SL1C/00018335/0;
- 177) stanowiącej działkę nr ewid. 4811 o pow. 432 m<sup>2</sup>, zapisaną w KW SL1C/00018335/0;
- 178) stanowiącej działkę nr ewid. 4812 o pow. 528 m<sup>2</sup>, zapisaną w KW SL1C/00018335/0;
- 179) stanowiącej działkę nr ewid. 4813 o pow. 596 m<sup>2</sup>, zapisaną w KW SL1C/00018335/0;
- 180) stanowiącej działkę nr ewid. 4814 o pow. 443 m<sup>2</sup>, zapisaną w KW SL1C/00018335/0;
- 181) stanowiącej działkę nr ewid. 4815 o pow. 394 m<sup>2</sup>, zapisaną w KW SL1C/00018335/0;
- 182) stanowiącej działkę nr ewid. 4816 o pow. 431 m<sup>2</sup>, zapisaną w KW SL1C/00018335/0;
- 183) stanowiącej działkę nr ewid. 4817 o pow. 434 m<sup>2</sup>, zapisaną w KW SL1C/00018335/0;
- 184) stanowiącej działkę nr ewid. 4818 o pow. 422 m<sup>2</sup>, zapisaną w KW SL1C/00018335/0;
- 185) stanowiącej działkę nr ewid. 4819 o pow. 417 m<sup>2</sup>, zapisaną w KW SL1C/00018335/0;
- 186) stanowiącej działkę nr ewid. 4820 o pow. 528 m<sup>2</sup>, zapisaną w KW SL1C/00018335/0;
- 187) stanowiącej działkę nr ewid. 4821 o pow. 467 m<sup>2</sup>, zapisaną w KW SL1C/00018335/0;
- 188) stanowiącej działkę nr ewid. 4822 o pow. 366 m<sup>2</sup>, zapisaną w KW SL1C/00018335/0;
- 189) stanowiącej działkę nr ewid. 4823 o pow. 439 m<sup>2</sup>, zapisaną w KW SL1C/00018335/0;
- 190) stanowiącej działkę nr ewid. 4824 o pow. 392 m<sup>2</sup>, zapisaną w KW SL1C/00018335/0;
- 191) stanowiącej działkę nr ewid. 4825 o pow. 471 m<sup>2</sup>, zapisaną w KW SL1C/00018335/0;
- 192) stanowiącej działkę nr ewid. 4826 o pow. 374 m<sup>2</sup>, zapisaną w KW SL1C/00018335/0;
- 193) stanowiącej działkę nr ewid. 4827 o pow. 577 m<sup>2</sup>, zapisaną w KW SL1C/00018335/0;
- 194) stanowiącej działkę nr ewid. 4828 o pow. 620 m<sup>2</sup>, zapisaną w KW SL1C/00018335/0;
- 195) stanowiącej działkę nr ewid. 4829 o pow. 379 m<sup>2</sup>, zapisaną w KW SL1C/00018335/0;

- 196) stanowiącej działkę nr ewid. 4830 o pow. 432 m<sup>2</sup>, zapisaną w KW SL1C/00018335/0;
- 197) stanowiącej działkę nr ewid. 4831 o pow. 311 m<sup>2</sup>, zapisaną w KW SL1C/00018335/0;
- 198) stanowiącej działkę nr ewid. 4832 o pow. 326 m<sup>2</sup>, zapisaną w KW SL1C/00018335/0;
- 199) stanowiącej działkę nr ewid. 4833 o pow. 318 m<sup>2</sup>, zapisaną w KW SL1C/00018335/0;
- 200) stanowiącej działkę nr ewid. 4834 o pow. 318 m<sup>2</sup>, zapisaną w KW SL1C/00018335/0;
- 201) stanowiącej działkę nr ewid. 4835 o pow. 556 m<sup>2</sup>, zapisaną w KW SL1C/00018335/0;
- 202) stanowiącej działkę nr ewid. 4836 o pow. 581 m<sup>2</sup>, zapisaną w KW SL1C/00018335/0;
- 203) stanowiącej działkę nr ewid. 4837 o pow. 455 m<sup>2</sup>, zapisaną w KW SL1C/00018335/0;
- 204) stanowiącej działkę nr ewid. 4838 o pow. 494 m<sup>2</sup>, zapisaną w KW SL1C/00018335/0 3;
- 205) stanowiącej działkę nr ewid. 4839 o pow. 456 m<sup>2</sup>, zapisaną w KW SL1C/00018335/0;
- 206) stanowiącej działkę nr ewid. 4840 o pow. 603 m<sup>2</sup>, zapisaną w KW SL1C/00018335/0 3;
- 207) stanowiącej działkę nr ewid. 4841 o pow. 314 m<sup>2</sup>, zapisaną w KW SL1C/00018335/0;
- 208) stanowiącej działkę nr ewid. 4842 o pow. 356 m<sup>2</sup>, zapisaną w KW SL1C/00018335/0;
- 209) stanowiącej działkę nr ewid. 4843 o pow. 299 m<sup>2</sup>, zapisaną w KW SL1C/00018335/0;
- 210) stanowiącej działkę nr ewid. 4844 o pow. 340 m<sup>2</sup>, zapisaną w KW SL1C/00018335/0;
- 211) stanowiącej działkę nr ewid. 4845 o pow. 345 m<sup>2</sup>, zapisaną w KW SL1C/00018335/0;
- 212) stanowiącej działkę nr ewid. 4846 o pow. 346 m<sup>2</sup>, zapisaną w KW SL1C/00018335/0;
- 213) stanowiącej działkę nr ewid. 4847 o pow. 308 m<sup>2</sup>, zapisaną w KW SL1C/00018335/0;
- 214) stanowiącej działkę nr ewid. 4848 o pow. 295 m<sup>2</sup>, zapisaną w KW SL1C/00018335/0;
- 215) stanowiącej działkę nr ewid. 4849 o pow. 328 m<sup>2</sup>, zapisaną w KW SL1C/00018335/0;
- 216) stanowiącej działkę nr ewid. 4850 o pow. 299 m<sup>2</sup>, zapisaną w KW SL1C/00018335/0;
- 217) stanowiącej działkę nr ewid. 4851 o pow. 531 m<sup>2</sup>, zapisaną w KW SL1C/00018335/0;
- 218) stanowiącej działkę nr ewid. 4852 o pow. 474 m<sup>2</sup>, zapisaną w KW SL1C/00018335/0;
- 219) stanowiącej działkę nr ewid. 4853 o pow. 479 m<sup>2</sup>, zapisaną w KW SL1C/00018335/0;
- 220) stanowiącej działkę nr ewid. 4854 o pow. 527 m<sup>2</sup>, zapisaną w KW SL1C/00018335/0;
- 221) stanowiącej działkę nr ewid. 4855 o pow. 296 m<sup>2</sup>, zapisaną w KW SL1C/00018335/0;
- 222) stanowiącej działkę nr ewid. 4856 o pow. 266 m<sup>2</sup>, zapisaną w KW SL1C/00018335/0;
- 223) stanowiącej działkę nr ewid. 4857 o pow. 264 m<sup>2</sup>, zapisaną w KW SL1C/00018335/0;
- 224) stanowiącej działkę nr ewid. 4858 o pow. 304 m<sup>2</sup>, zapisaną w KW SL1C/00018335/0;
- 225) stanowiącej działkę nr ewid. 4859 o pow. 292 m<sup>2</sup>, zapisaną w KW SL1C/00018335/0;
- 226) stanowiącej działkę nr ewid. 4860 o pow. 387 m<sup>2</sup>, zapisaną w KW SL1C/00018335/0;
- 227) stanowiącej działkę nr ewid. 4861 o pow. 294 m<sup>2</sup>, zapisaną w KW SL1C/00018335/0;
- 228) stanowiącej działkę nr ewid. 4862 o pow. 306 m<sup>2</sup>, zapisaną w KW SL1C/00018335/0;
- 229) stanowiącej działkę nr ewid. 4863 o pow. 295 m<sup>2</sup>, zapisaną w KW SL1C/00018335/0;
- 230) stanowiącej działkę nr ewid. 4864 o pow. 336 m<sup>2</sup>, zapisaną w KW SL1C/00018335/0;
- 231) stanowiącej działkę nr ewid. 4865 o pow. 373 m<sup>2</sup>, zapisaną w KW SL1C/00018335/0;
- 232) stanowiącej działkę nr ewid. 4866 o pow. 307 m<sup>2</sup>, zapisaną w KW SL1C/00018335/0;
- 233) stanowiącej działkę nr ewid. 4867 o pow. 414 m<sup>2</sup>, zapisaną w KW SL1C/00018335/0;
- 234) stanowiącej działkę nr ewid. 4868 o pow. 293 m<sup>2</sup>, zapisaną w KW SL1C/00018335/0;
- 235) stanowiącej działkę nr ewid. 4869 o pow. 489 m<sup>2</sup>, zapisaną w KW SL1C/00018335/0;
- 236) stanowiącej działkę nr ewid. 4870 o pow. 361 m<sup>2</sup>, zapisaną w KW SL1C/00018335/0;
- 237) stanowiącej działkę nr ewid. 4871 o pow. 328 m<sup>2</sup>, zapisaną w KW SL1C/00018335/0;
- 238) stanowiącej działkę nr ewid. 4872 o pow. 380 m<sup>2</sup>, zapisaną w KW SL1C/00018335/0;
- 239) stanowiącej działkę nr ewid. 4873 o pow. 349 m<sup>2</sup>, zapisaną w KW SL1C/00018335/0;
- 240) stanowiącej działkę nr ewid. 4874 o pow. 470 m<sup>2</sup>, zapisaną w KW SL1C/00018335/0;
- 241) stanowiącej działkę nr ewid. 4875 o pow. 428 m<sup>2</sup>, zapisaną w KW SL1C/00018335/0;
- 242) stanowiącej działkę nr ewid. 4876 o pow. 363 m<sup>2</sup>, zapisaną w KW SL1C/00018335/0;
- 243) stanowiącej działkę nr ewid. 4877 o pow. 335 m<sup>2</sup>, zapisaną w KW SL1C/00018335/0;
- 244) stanowiącej działkę nr ewid. 4878 o pow. 450 m<sup>2</sup>, zapisaną w KW SL1C/00018335/0;
- 245) stanowiącej działkę nr ewid. 4879 o pow. 346 m<sup>2</sup>, zapisaną w KW SL1C/00018335/0;
- 246) stanowiącej działkę nr ewid. 4880 o pow. 317 m<sup>2</sup>, zapisaną w KW SL1C/00018335/0;
- 247) stanowiącej działkę nr ewid. 4881 o pow. 348 m<sup>2</sup>, zapisaną w KW SL1C/00018335/0;

- 248) stanowiącej działkę nr ewid. 4882 o pow. 325 m<sup>2</sup>, zapisaną w KW SL1C/00018335/0;
- 249) stanowiącej działkę nr ewid. 4883 o pow. 347 m<sup>2</sup>, zapisaną w KW SL1C/00018335/0;
- 250) stanowiącej działkę nr ewid. 4884 o pow. 405 m<sup>2</sup>, zapisaną w KW SL1C/00018335/0;
- 251) stanowiącej działkę nr ewid. 4885 o pow. 405 m<sup>2</sup>, zapisaną w KW SL1C/00018335/0;
- 252) stanowiącej działkę nr ewid. 4886 o pow. 410 m<sup>2</sup>, zapisaną w KW SL1C/00018335/0;
- 253) stanowiącej działkę nr ewid. 4887 o pow. 485 m<sup>2</sup>, zapisaną w KW SL1C/00018335/0;
- 254) stanowiącej działkę nr ewid. 4888 o pow. 483 m<sup>2</sup>, zapisaną w KW SL1C/00018335/0;
- 255) stanowiącej działkę nr ewid. 4889 o pow. 569 m<sup>2</sup>, zapisaną w KW SL1C/00018335/0;
- 256) stanowiącej działkę nr ewid. 4890 o pow. 363 m<sup>2</sup>, zapisaną w KW SL1C/00018335/0;
- 257) stanowiącej działkę nr ewid. 4891 o pow. 631 m<sup>2</sup>, zapisaną w KW SL1C/00018335/0;
- 258) stanowiącej działkę nr ewid. 4892 o pow. 522 m<sup>2</sup>, zapisaną w KW SL1C/00018335/0;
- 259) stanowiącej działkę nr ewid. 4893 o pow. 311 m<sup>2</sup>, zapisaną w KW SL1C/00018335/0;
- 260) stanowiącej działkę nr ewid. 4894 o pow. 401 m<sup>2</sup>, zapisaną w KW SL1C/00018335/0;
- 261) stanowiącej działkę nr ewid. 4895 o pow. 332 m<sup>2</sup>, zapisaną w KW SL1C/00018335/0;
- 262) stanowiącej działkę nr ewid. 4896 o pow. 341 m<sup>2</sup>, zapisaną w KW SL1C/00018335/0;
- 263) stanowiącej działkę nr ewid. 4897 o pow. 578 m<sup>2</sup>, zapisaną w KW SL1C/00018335/0;
- 264) stanowiącej działkę nr ewid. 4898 o pow. 654 m<sup>2</sup>, zapisaną w KW SL1C/00018335/0;
- 265) stanowiącej działkę nr ewid. 4899 o pow. 502 m<sup>2</sup>, zapisaną w KW SL1C/00018335/0;
- 266) stanowiącej działkę nr ewid. 4900 o pow. 337 m<sup>2</sup>, zapisaną w KW SL1C/00018335/0;
- 267) stanowiącej działkę nr ewid. 4901 o pow. 455 m<sup>2</sup>, zapisaną w KW SL1C/00018335/0;
- 268) stanowiącej działkę nr ewid. 4902 o pow. 488 m<sup>2</sup>, zapisaną w KW SL1C/00018335/0;
- 269) stanowiącej działkę nr ewid. 4903 o pow. 363 m<sup>2</sup>, zapisaną w KW SL1C/00018335/0;
- 270) stanowiącej działkę nr ewid. 4904 o pow. 688 m<sup>2</sup>, zapisaną w KW SL1C/00018335/0;
- 271) stanowiącej działkę nr ewid. 4905 o pow. 372 m<sup>2</sup>, zapisaną w KW SL1C/00018335/0;
- 272) stanowiącej działkę nr ewid. 4906 o pow. 473 m<sup>2</sup>, zapisaną w KW SL1C/00018335/0;
- 273) stanowiącej działkę nr ewid. 4907 o pow. 410 m<sup>2</sup>, zapisaną w KW SL1C/00018335/0;
- 274) stanowiącej działkę nr ewid. 4908 o pow. 282 m<sup>2</sup>, zapisaną w KW SL1C/00018335/0;
- 275) stanowiącej działkę nr ewid. 4909 o pow. 334 m<sup>2</sup>, zapisaną w KW SL1C/00018335/0;
- 276) stanowiącej działkę nr ewid. 4910 o pow. 452 m<sup>2</sup>, zapisaną w KW SL1C/00018335/0;
- 277) stanowiącej działkę nr ewid. 4911 o pow. 414 m<sup>2</sup>, zapisaną w KW SL1C/00018335/0;
- 278) stanowiącej działkę nr ewid. 4912 o pow. 363 m<sup>2</sup>, zapisaną w KW SL1C/00018335/0;
- 279) stanowiącej działkę nr ewid. 4913 o pow. 487 m<sup>2</sup>, zapisaną w KW SL1C/00018335/0;
- 280) stanowiącej działkę nr ewid. 4914 o pow. 487 m<sup>2</sup>, zapisaną w KW SL1C/00018335/0;
- 281) stanowiącej działkę nr ewid. 4915 o pow. 326 m<sup>2</sup>, zapisaną w KW SL1C/00018335/0;
- 282) stanowiącej działkę nr ewid. 4916 o pow. 505 m<sup>2</sup>, zapisaną w KW SL1C/00018335/0;
- 283) stanowiącej działkę nr ewid. 4917 o pow. 479 m<sup>2</sup>, zapisaną w KW SL1C/00018335/0;
- 284) stanowiącej działkę nr ewid. 4918 o pow. 290 m<sup>2</sup>, zapisaną w KW SL1C/00018335/0;
- 285) stanowiącej działkę nr ewid. 4919 o pow. 346 m<sup>2</sup>, zapisaną w KW SL1C/00018335/0;
- 286) stanowiącej działkę nr ewid. 4920 o pow. 317 m<sup>2</sup>, zapisaną w KW SL1C/00018335/0;
- 287) stanowiącej działkę nr ewid. 4921 o pow. 330 m<sup>2</sup>, zapisaną w KW SL1C/00018335/0;
- 288) stanowiącej działkę nr ewid. 4922 o pow. 325 m<sup>2</sup>, zapisaną w KW SL1C/00018335/0;
- 289) stanowiącej działkę nr ewid. 4923 o pow. 371 m<sup>2</sup>, zapisaną w KW SL1C/00018335/0;
- 290) stanowiącej działkę nr ewid. 4924 o pow. 399 m<sup>2</sup>, zapisaną w KW SL1C/00018335/0;
- 291) stanowiącej działkę nr ewid. 4925 o pow. 341 m<sup>2</sup>, zapisaną w KW SL1C/00018335/0;
- 292) stanowiącej działkę nr ewid. 4926 o pow. 319 m<sup>2</sup>, zapisaną w KW SL1C/00018335/0;
- 293) stanowiącej działkę nr ewid. 4927 o pow. 341 m<sup>2</sup>, zapisaną w KW SL1C/00018335/0;
- 294) stanowiącej działkę nr ewid. 4928 o pow. 342 m<sup>2</sup>, zapisaną w KW SL1C/00018335/0;
- 295) stanowiącej działkę nr ewid. 4929 o pow. 308 m<sup>2</sup>, zapisaną w KW SL1C/00018335/0;
- 296) stanowiącej działkę nr ewid. 4930 o pow. 335 m<sup>2</sup>, zapisaną w KW SL1C/00018335/0;
- 297) stanowiącej działkę nr ewid. 4931 o pow. 346 m<sup>2</sup>, zapisaną w KW SL1C/00018335/0;
- 298) stanowiącej działkę nr ewid. 4932 o pow. 545 m<sup>2</sup>, zapisaną w KW SL1C/00018335/0 3;
- 299) stanowiącej działkę nr ewid. 4933 o pow. 618 m<sup>2</sup>, zapisaną w KW SL1C/00018335/0;

- 300) stanowiącej działkę nr ewid. 4934 o pow. 433 m<sup>2</sup>, zapisaną w KW SL1C/00018335/0;
- 301) stanowiącej działkę nr ewid. 4935 o pow. 469 m<sup>2</sup>, zapisaną w KW SL1C/00018335/0;
- 302) stanowiącej działkę nr ewid. 4936 o pow. 691 m<sup>2</sup>, zapisaną w KW SL1C/00018335/0;
- 303) stanowiącej działkę nr ewid. 4937 o pow. 878 m<sup>2</sup>, zapisaną w KW SL1C/00018335/0;
- 304) stanowiącej działkę nr ewid. 4938 o pow. 562 m<sup>2</sup>, zapisaną w KW SL1C/00018335/0;
- 305) stanowiącej działkę nr ewid. 4939 o pow. 424 m<sup>2</sup>, zapisaną w KW SL1C/00018335/0;
- 306) stanowiącej działkę nr ewid. 4940 o pow. 405 m<sup>2</sup>, zapisaną w KW SL1C/00018335/0;
- 307) stanowiącej działkę nr ewid. 4941 o pow. 391 m<sup>2</sup>, zapisaną w KW SL1C/00018335/0;
- 308) stanowiącej działkę nr ewid. 4942 o pow. 395 m<sup>2</sup>, zapisaną w KW SL1C/00018335/0;
- 309) stanowiącej działkę nr ewid. 4943 o pow. 571 m<sup>2</sup>, zapisaną w KW SL1C/00018335/0;
- 310) stanowiącej działkę nr ewid. 4945 o pow. 614 m<sup>2</sup>, zapisaną w KW SL1C/00018335/0;
- 311) stanowiącej działkę nr ewid. 4946 o pow. 479 m<sup>2</sup>, zapisaną w KW SL1C/00018335/0;
- 312) stanowiącej działkę nr ewid. 4947 o pow. 301 m<sup>2</sup>, zapisaną w KW SL1C/00018335/0;
- 313) stanowiącej działkę nr ewid. 4948 o pow. 558 m<sup>2</sup>, zapisaną w KW SL1C/00018335/0;
- 314) stanowiącej działkę nr ewid. 4949 o pow. 277 m<sup>2</sup>, zapisaną w KW SL1C/00018335/0;
- 315) stanowiącej działkę nr ewid. 4950 o pow. 1051 m<sup>2</sup>, zapisaną w KW SL1C/00018335/0;
- 316) stanowiącej działkę nr ewid. 4951 o pow. 634 m<sup>2</sup>, zapisaną w KW SL1C/00018335/0;
- 317) stanowiącej działkę nr ewid. 4952 o pow. 567 m<sup>2</sup>, zapisaną w KW SL1C/00018335/0;
- 318) stanowiącej działkę nr ewid. 4953 o pow. 518 m<sup>2</sup>, zapisaną w KW SL1C/00018335/0;
- 319) stanowiącej działkę nr ewid. 4954 o pow. 350 m<sup>2</sup>, zapisaną w KW SL1C/00018335/0;
- 320) stanowiącej działkę nr ewid. 4955 o pow. 436 m<sup>2</sup>, zapisaną w KW SL1C/00018335/0;
- 321) stanowiącej działkę nr ewid. 4956 o pow. 383 m<sup>2</sup>, zapisaną w KW SL1C/00018335/0;
- 322) stanowiącej działkę nr ewid. 4957 o pow. 589 m<sup>2</sup>, zapisaną w KW SL1C/00018335/0;
- 323) stanowiącej działkę nr ewid. 4958 o pow. 868 m<sup>2</sup>, zapisaną w KW SL1C/00018335/0;
- 324) stanowiącej działkę nr ewid. 4959 o pow. 464 m<sup>2</sup>, zapisaną w KW SL1C/00018335/0;
- 325) stanowiącej działkę nr ewid. 4960 o pow. 582 m<sup>2</sup>, zapisaną w KW SL1C/00018335/0;
- 326) stanowiącej działkę nr ewid. 4961 o pow. 309 m<sup>2</sup>, zapisaną w KW SL1C/00018335/0;
- 327) stanowiącej działkę nr ewid. 4962 o pow. 346 m<sup>2</sup>, zapisaną w KW SL1C/00018335/0;
- 328) stanowiącej działkę nr ewid. 4963 o pow. 537 m<sup>2</sup>, zapisaną w KW SL1C/00018335/0;
- 329) stanowiącej działkę nr ewid. 4964 o pow. 378 m<sup>2</sup>, zapisaną w KW SL1C/00018335/0;
- 330) stanowiącej działkę nr ewid. 4965 o pow. 591 m<sup>2</sup>, zapisaną w KW SL1C/00018335/0;
- 331) stanowiącej działkę nr ewid. 4966 o pow. 517 m<sup>2</sup>, zapisaną w KW SL1C/00018335/0;
- 332) stanowiącej działkę nr ewid. 4967 o pow. 310 m<sup>2</sup>, zapisaną w KW SL1C/00018335/0;
- 333) stanowiącej działkę nr ewid. 4968 o pow. 310 m<sup>2</sup>, zapisaną w KW SL1C/00018335/0;
- 334) stanowiącej działkę nr ewid. 4969 o pow. 282 m<sup>2</sup>, zapisaną w KW SL1C/00018335/0;
- 335) stanowiącej działkę nr ewid. 4970 o pow. 306 m<sup>2</sup>, zapisaną w KW SL1C/00018335/0;
- 336) stanowiącej działkę nr ewid. 4971 o pow. 314 m<sup>2</sup>, zapisaną w KW SL1C/00018335/0;
- 337) stanowiącej działkę nr ewid. 4972 o pow. 471 m<sup>2</sup>, zapisaną w KW SL1C/00018335/0;
- 338) stanowiącej działkę nr ewid. 4973 o pow. 477 m<sup>2</sup>, zapisaną w KW SL1C/00018335/0;
- 339) stanowiącej działkę nr ewid. 4974 o pow. 469 m<sup>2</sup>, zapisaną w KW SL1C/00018335/0 3;
- 340) stanowiącej działkę nr ewid. 4975 o pow. 466 m<sup>2</sup>, zapisaną w KW SL1C/00018335/0;
- 341) stanowiącej działkę nr ewid. 4976 o pow. 319 m<sup>2</sup>, zapisaną w KW SL1C/00018335/0;
- 342) stanowiącej działkę nr ewid. 4977 o pow. 560 m<sup>2</sup>, zapisaną w KW SL1C/00018335/0;
- 343) stanowiącej działkę nr ewid. 4978 o pow. 344 m<sup>2</sup>, zapisaną w KW SL1C/00018335/0;
- 344) stanowiącej działkę nr ewid. 4979 o pow. 305 m<sup>2</sup>, zapisaną w KW SL1C/00018335/0;
- 345) stanowiącej działkę nr ewid. 4980 o pow. 317 m<sup>2</sup>, zapisaną w KW SL1C/00018335/0;
- 346) stanowiącej działkę nr ewid. 4981 o pow. 311 m<sup>2</sup>, zapisaną w KW SL1C/00018335/0;
- 347) stanowiącej działkę nr ewid. 4982 o pow. 337 m<sup>2</sup>, zapisaną w KW SL1C/00018335/0;
- 348) stanowiącej działkę nr ewid. 4983 o pow. 283 m<sup>2</sup>, zapisaną w KW SL1C/00018335/0;
- 349) stanowiącej działkę nr ewid. 4984 o pow. 298 m<sup>2</sup>, zapisaną w KW SL1C/00018335/0;
- 350) stanowiącej działkę nr ewid. 4985 o pow. 454 m<sup>2</sup>, zapisaną w KW SL1C/00018335/0;
- 351) stanowiącej działkę nr ewid. 4986 o pow. 794 m<sup>2</sup>, zapisaną w KW SL1C/00018335/0;

- 352) stanowiącej działkę nr ewid. 4987 o pow. 511 m<sup>2</sup>, zapisaną w KW SL1C/00018335/0;
- 353) stanowiącej działkę nr ewid. 4988 o pow. 262 m<sup>2</sup>, zapisaną w KW SL1C/00018335/0;
- 354) stanowiącej działkę nr ewid. 4989 o pow. 253 m<sup>2</sup>, zapisaną w KW SL1C/00018335/0;
- 355) stanowiącej działkę nr ewid. 4990 o pow. 495 m<sup>2</sup>, zapisaną w KW SL1C/00018335/0;
- 356) stanowiącej działkę nr ewid. 4991 o pow. 510 m<sup>2</sup>, zapisaną w KW SL1C/00018335/0;
- 357) stanowiącej działkę nr ewid. 4992 o pow. 532 m<sup>2</sup>, zapisaną w KW SL1C/00018335/0;
- 358) stanowiącej działkę nr ewid. 4993 o pow. 334 m<sup>2</sup>, zapisaną w KW SL1C/00018335/0;
- 359) stanowiącej działkę nr ewid. 4994 o pow. 399 m<sup>2</sup>, zapisaną w KW SL1C/00018335/0;
- 360) stanowiącej działkę nr ewid. 4995 o pow. 545 m<sup>2</sup>, zapisaną w KW SL1C/00018335/0;
- 361) stanowiącej działkę nr ewid. 4996 o pow. 401 m<sup>2</sup>, zapisaną w KW SL1C/00018335/0;
- 362) stanowiącej działkę nr ewid. 4997 o pow. 343 m<sup>2</sup>, zapisaną w KW SL1C/00018335/0;
- 363) stanowiącej działkę nr ewid. 4998 o pow. 814 m<sup>2</sup>, zapisaną w KW SL1C/00018335/0;
- 364) stanowiącej działkę nr ewid. 4999 o pow. 479 m<sup>2</sup>, zapisaną w KW SL1C/00018335/0;
- 365) stanowiącej działkę nr ewid. 5000 o pow. 501 m<sup>2</sup>, zapisaną w KW SL1C/00018335/0;
- 366) stanowiącej działkę nr ewid. 5001 o pow. 545 m<sup>2</sup>, zapisaną w KW SL1C/00018335/0;
- 367) stanowiącej działkę nr ewid. 5002 o pow. 472 m<sup>2</sup>, zapisaną w KW SL1C/00018335/0;
- 368) stanowiącej działkę nr ewid. 5003 o pow. 319 m<sup>2</sup>, zapisaną w KW SL1C/00018335/0;
- 369) stanowiącej działkę nr ewid. 5004 o pow. 304 m<sup>2</sup>, zapisaną w KW SL1C/00018335/0;
- 370) stanowiącej działkę nr ewid. 5005 o pow. 271 m<sup>2</sup>, zapisaną w KW SL1C/00018335/0;
- 371) stanowiącej działkę nr ewid. 5006 o pow. 315 m<sup>2</sup>, zapisaną w KW SL1C/00018335/0;
- 372) stanowiącej działkę nr ewid. 5007 o pow. 297 m<sup>2</sup>, zapisaną w KW SL1C/00018335/0;
- 373) stanowiącej działkę nr ewid. 5008 o pow. 509 m<sup>2</sup>, zapisaną w KW SL1C/00018335/0;
- 374) stanowiącej działkę nr ewid. 5009 o pow. 468 m<sup>2</sup>, zapisaną w KW SL1C/00018335/0;
- 375) stanowiącej działkę nr ewid. 5010 o pow. 304 m<sup>2</sup>, zapisaną w KW SL1C/00018335/0;
- 376) stanowiącej działkę nr ewid. 5011 o pow. 582 m<sup>2</sup>, zapisaną w KW SL1C/00018335/0;
- 377) stanowiącej działkę nr ewid. 5013 o pow. 588 m<sup>2</sup>, zapisaną w KW SL1C/00018335/0;
- 378) stanowiącej działkę nr ewid. 5014 o pow. 722 m<sup>2</sup>, zapisaną w KW SL1C/00018335/0;
- 379) stanowiącej działkę nr ewid. 5015 o pow. 320 m<sup>2</sup>, zapisaną w KW SL1C/00018335/0;
- 380) stanowiącej działkę nr ewid. 5016 o pow. 302 m<sup>2</sup>, zapisaną w KW SL1C/00018335/0;
- 381) stanowiącej działkę nr ewid. 5017 o pow. 308 m<sup>2</sup>, zapisaną w KW SL1C/00018335/0;
- 382) stanowiącej działkę nr ewid. 5018 o pow. 381 m<sup>2</sup>, zapisaną w KW SL1C/00018335/0;
- 383) stanowiącej działkę nr ewid. 5019 o pow. 661 m<sup>2</sup>, zapisaną w KW SL1C/00018335/0;
- 384) stanowiącej działkę nr ewid. 5020 o pow. 531 m<sup>2</sup>, zapisaną w KW SL1C/00018335/0;
- 385) stanowiącej działkę nr ewid. 5021 o pow. 516 m<sup>2</sup>, zapisaną w KW SL1C/00018335/0;
- 386) stanowiącej działkę nr ewid. 5022 o pow. 403 m<sup>2</sup>, zapisaną w KW SL1C/00018335/0;
- 387) stanowiącej działkę nr ewid. 5023 o pow. 447 m<sup>2</sup>, zapisaną w KW SL1C/00018335/0;
- 388) stanowiącej działkę nr ewid. 5024 o pow. 441 m<sup>2</sup>, zapisaną w KW SL1C/00018335/0;
- 389) stanowiącej działkę nr ewid. 5025 o pow. 336 m<sup>2</sup>, zapisaną w KW SL1C/00018335/0;
- 390) stanowiącej działkę nr ewid. 5026 o pow. 295 m<sup>2</sup>, zapisaną w KW SL1C/00018335/0;
- 391) stanowiącej działkę nr ewid. 5027 o pow. 513 m<sup>2</sup>, zapisaną w KW SL1C/00018335/0;
- 392) stanowiącej działkę nr ewid. 5028 o pow. 535 m<sup>2</sup>, zapisaną w KW SL1C/00018335/0;
- 393) stanowiącej działkę nr ewid. 5029 o pow. 341 m<sup>2</sup>, zapisaną w KW SL1C/00018335/0;
- 394) stanowiącej działkę nr ewid. 5030 o pow. 380 m<sup>2</sup>, zapisaną w KW SL1C/00018335/0;
- 395) stanowiącej działkę nr ewid. 5031 o pow. 417 m<sup>2</sup>, zapisaną w KW SL1C/00018335/0;
- 396) stanowiącej działkę nr ewid. 5032 o pow. 509 m<sup>2</sup>, zapisaną w KW SL1C/00018335/0;
- 397) stanowiącej działkę nr ewid. 5033 o pow. 867 m<sup>2</sup>, zapisaną w KW SL1C/00018335/0;
- 398) stanowiącej działkę nr ewid. 5034 o pow. 594 m<sup>2</sup>, zapisaną w KW SL1C/00018335/0;
- 399) stanowiącej działkę nr ewid. 5035 o pow. 369 m<sup>2</sup>, zapisaną w KW SL1C/00018335/0;
- 400) stanowiącej działkę nr ewid. 5036 o pow. 360 m<sup>2</sup>, zapisaną w KW SL1C/00018335/0;
- 401) stanowiącej działkę nr ewid. 5037 o pow. 466 m<sup>2</sup>, zapisaną w KW SL1C/00018335/0;
- 402) stanowiącej działkę nr ewid. 5038 o pow. 730 m<sup>2</sup>, zapisaną w KW SL1C/00018335/0;
- 403) stanowiącej działkę nr ewid. 5039 o pow. 553 m<sup>2</sup>, zapisaną w KW SL1C/00018335/0;

- 404) stanowiącej działkę nr ewid. 5040 o pow. 684 m<sup>2</sup>, zapisaną w KW SL1C/00018335/0;  
405) stanowiącej działkę nr ewid. 5041 o pow. 866 m<sup>2</sup>, zapisaną w KW SL1C/00018335/0;  
406) stanowiącej działkę nr ewid. 5057 o pow. 581 m<sup>2</sup>, zapisaną w KW SL1C/00018335/0.

§ 2. Uchyla się Uchwałę Nr X/103/15 Rady Miejskiej w Chojnicach z dnia 14 września 2015r. w sprawie zbycia nieruchomości.

§ 3. Wykonanie uchwały powierza się Burmistrzowi Miasta Chojnice.

§ 4. Uchwała wchodzi w życie z dniem podjęcia.

BURMISTRZ MIASTA  
CHOJNICE  
Stary Rynek 1  
89-609 Chojnice

Przewodniczący  
Rady Miejskiej

*Mirosław Janowski*

### UZASADNIENIE

Przedmiotowe nieruchomości są zbędne do realizacji zadań własnych Gminy. Zgodnie z uchwałą NR VI/74/15 Rady Miejskiej w Chojnicach z dnia 20 maja 2015 r., w sprawie uchwalenia miejscowego planu zagospodarowania przestrzennego terenu w rejonie ulic: Bytowskiej i Słoneczne Wzgórze w Chojnicach, przeznaczone są na zabudowę jednorodziną. Uchwałą NR X/103/15 z dnia 14 września 2015r. Rada Miejska w Chojnicach wyraziła zgodę na sprzedaż wymienionych w §1 działek wraz z udziałami w częściach wspólnych nieruchomości, które wg miejscowego planu zagospodarowania przestrzennego terenu stanowią: drogi wewnętrzne, parkingi, a także tereny sportu i rekreacji przeznaczone do użytku mieszkańców osiedla. Rada wyraziła też zgodę na ustanowienie nieodpłatnej służebności przesyłu w celu budowy lub eksploatacji urządzeń, służących do doprowadzania lub odprowadzania wody, ścieków, gazu, energii elektrycznej, sygnału.

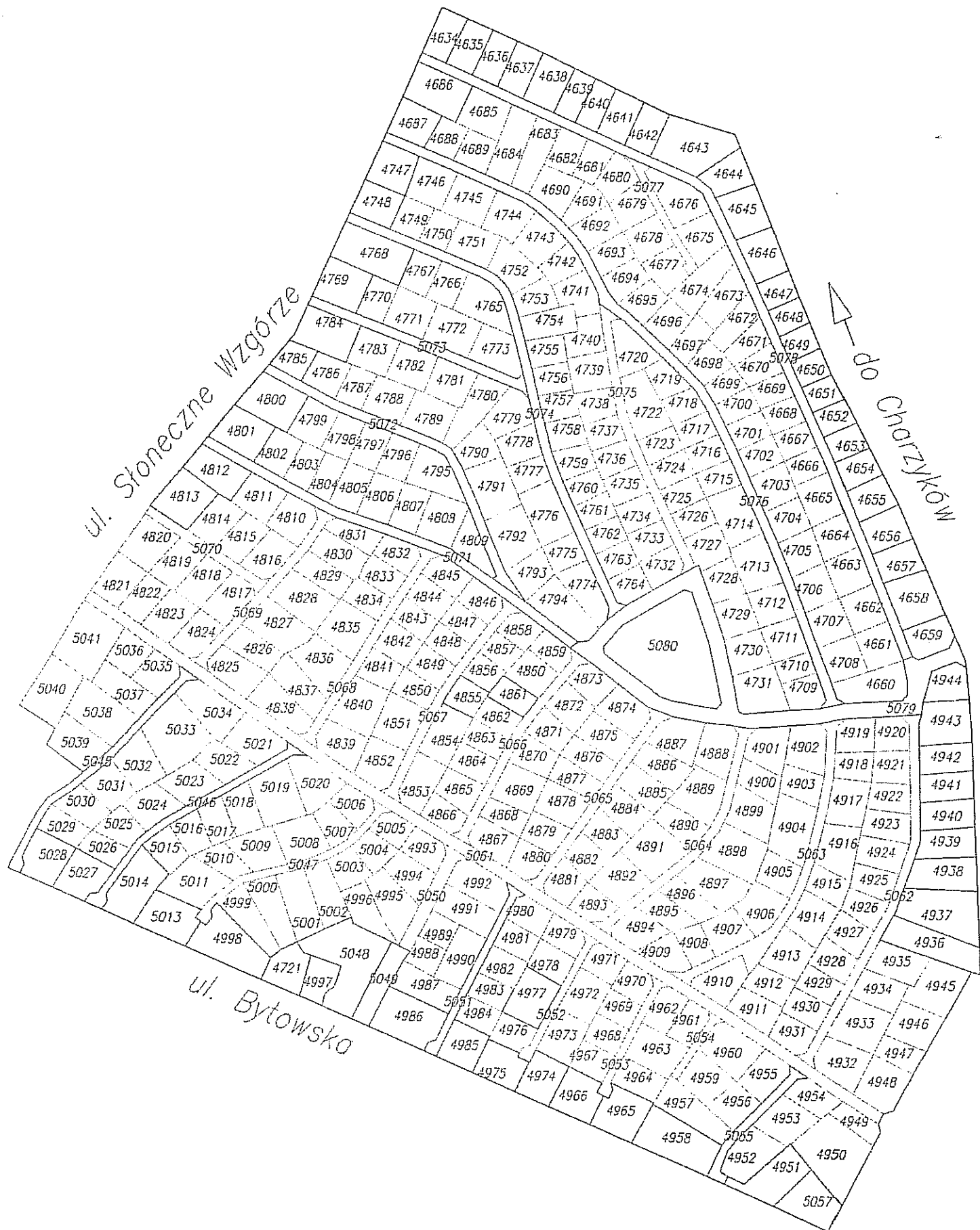
W dniu 17 grudnia 2015r. Stowarzyszenie ROD „Metalowiec” wystąpiło o sprzedaż nieruchomości bez udziału w drogach publicznych, w związku z czym ponownie przeanalizowano planowany sposób sprzedaży. Wzięto przy tym pod uwagę deklaracje działkowców złożone w sprawie kupna. Z analizy wynika, że sprzedaż działek na terenie ROD Metalowiec będzie trwała kilka lat. Jest też grupa działkowców, która na razie nie zamierza rezygnować z użytkowania ogrodu działkowego.

Niesprzedane działki ogródkowe pozostaną przez pewien (liczony w latach) czas, własnością Miasta Chojnice. Natomiast sprzedane działki będą wykorzystywane jako budowlane oraz nastąpi budowa urządzeń uzbrojenia terenu. Wystąpi także konieczność inwestycji w zakresie oznakowania, oświetlenia, budowy nawierzchni. Wystąpią koszty utrzymania dróg i parkingów. Koszty inwestycji i utrzymania obowiązywać będą na współwłaścicieli nieruchomości. Na wykonanie robót inwestycyjnych jest potrzebna zgoda każdego. W przypadku kilkuset współwłaścicieli uzgodnienie wykonania inwestycji, których koszty są obowiązywać, byłoby niemożliwe. W praktyce więc niemożliwe byłoby gospodarowanie drogami i innymi gruntami części wspólnej. Konsekwencje tego stanu ponosiliby zarówno działkowcy, jak i właściciele działek.

Ponadto, w tym przypadku nie wystąpią korzyści z posiadania udziału w drodze wewnętrznej przez właściciela nieruchomości, ponieważ droga ta musi służyć do przejazdu także innym osobom, które przy niej nie mieszkają. W związku z tym uzasadnione jest odstąpienie od sprzedaży udziału w drogach, a w konsekwencji nie jest konieczne ustanowienie służebności przesyłu.

### Opinia prawna

Projekt uchwały odpowiada przepisom prawa. Nie wnoszę uwag.



**UCHWAŁA NR XVII/.../16  
RADY MIEJSKIEJ W CHOJNICACH  
z dnia 28 stycznia 2016r.**

**w sprawie zbycia nieruchomości.**

Na podstawie art.18 ust.2 pkt 9 lit. a ustawy z dnia 8 marca 1990r. o samorządzie gminnym (tekst jednolity: Dz.U. z 2015r. poz. 1515 i poz. 1890) oraz art. 37 ust. 1 ustawy z dnia 21 sierpnia 1997r. o gospodarce nieruchomościami (tekst jednolity: Dz.U. z 2015r. poz. 1774 i poz. 1777) uchwała się, co następuje:

**§ 1.** Wyraża się zgodę na sprzedaż nieruchomości położonych w Chojnicach, będących własnością Gminy Miejskiej Chojnice, stanowiących działki o nr ewid.:

- 1) 49/9, położoną przy ul. Bałuckiego w Chojnicach, zapisanej w KW SL1C/00009685/2 o pow. 125 m<sup>2</sup>;
- 2) 1362/1 o pow. 130 m<sup>2</sup>, położoną przy ul. Okrężnej w Chojnicach, zapisaną w KW SL1C/0002232/3;
- 3) 1556/23 o pow. 124 m<sup>2</sup>, położoną przy ul. Swaróżyca w Chojnicach, zapisaną w KW SL1C/0003452/8.

**§ 2.** Wykonanie uchwały powierza się Burmistrzowi Miasta Chojnice.

**§ 3.** Uchwała wchodzi w życie z dniem podjęcia.

BURMISTRZ MIASTA  
CHOJNICE  
Stary Rynek 1  
39-600 Chojnice

Przewodniczący  
Rady Miejskiej

*Mirosław Janowski*

**UZASADNIENIE**

**Opis nieruchomości.**

**49/9-** Nieruchomość stanowi grunt niezabudowany. Ma dostęp do ul. Bałuckiego (przez działkę 49/8). Zgodnie z Uchwałą Rady Miejskiej w Chojnicach Nr XXXVII/397/13 z 28 października 2013r teren ten przeznaczony jest pod zabudowę mieszkaniową jednorodzinną i usługi.

**1362/1-** Działki stanowią grunty niezabudowane. Mają dostęp do ul. Okrężnej.

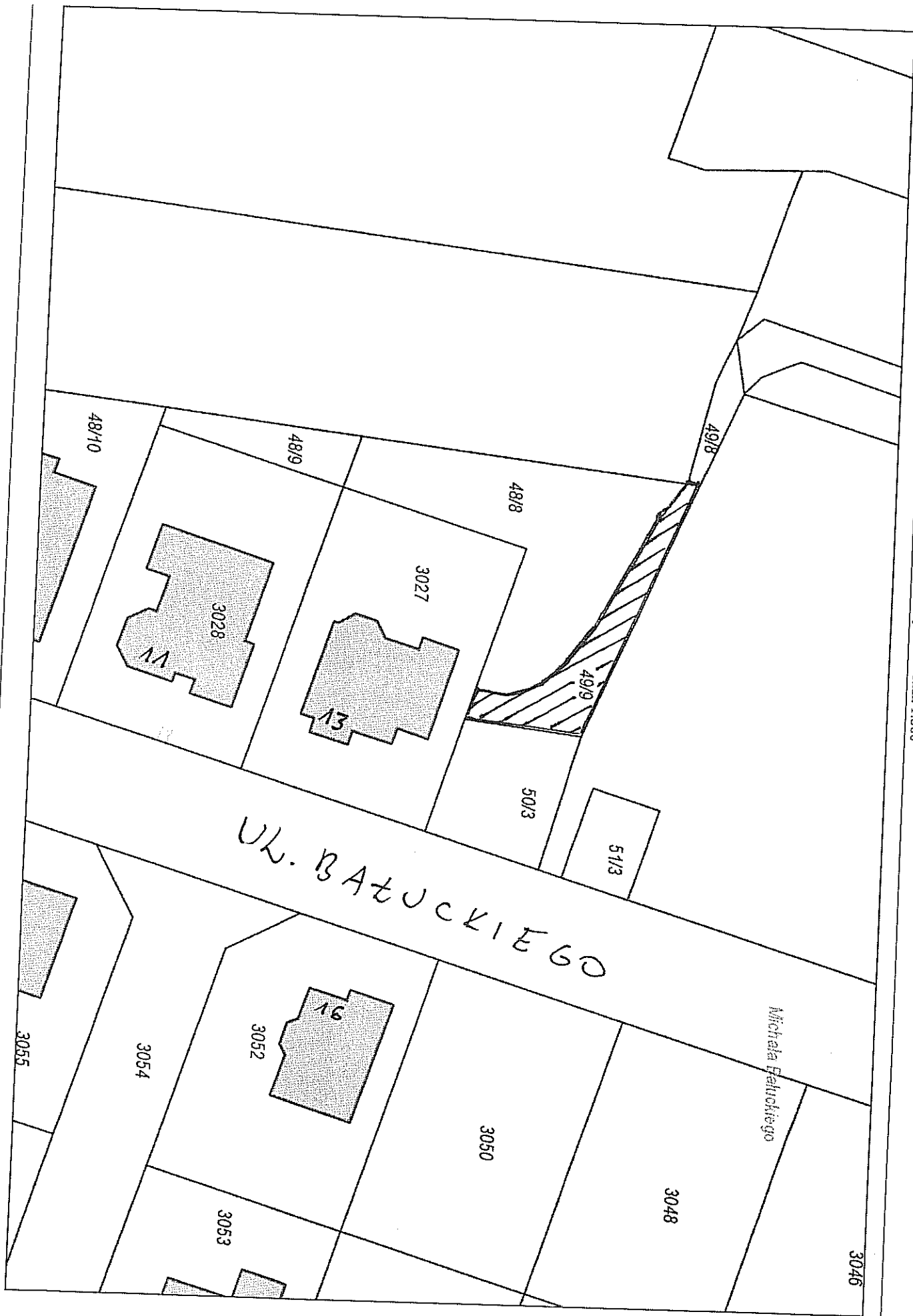
**1556/23 –** Działka stanowi grunt niezabudowany. Ma dostęp od ul. Swaróżyca. Znajduje się w istniejącej strefie mieszkalnictwa i usług.

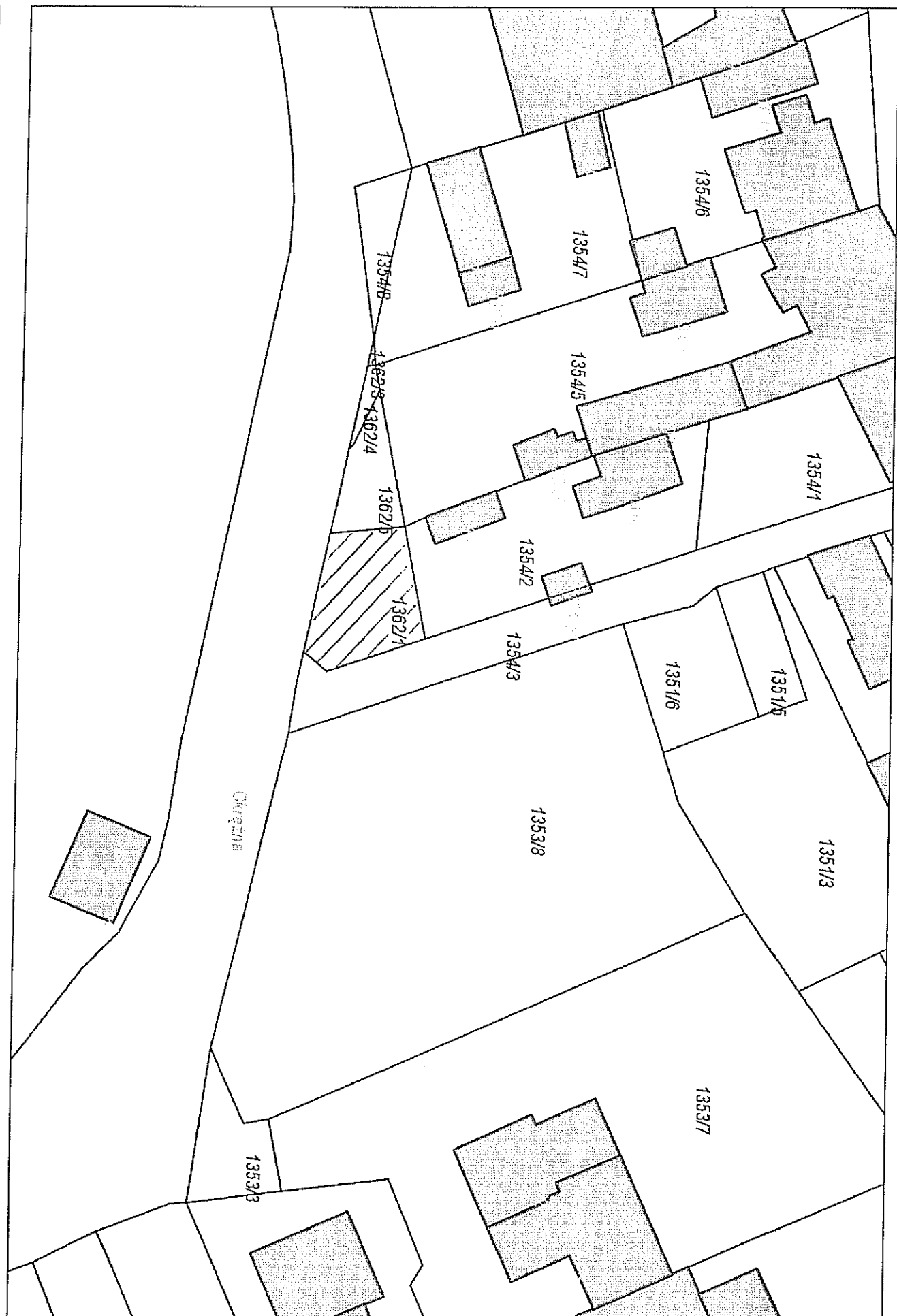
**Przedmiot uchwały.** Do sprzedaży przeznaczają się działki gruntu.

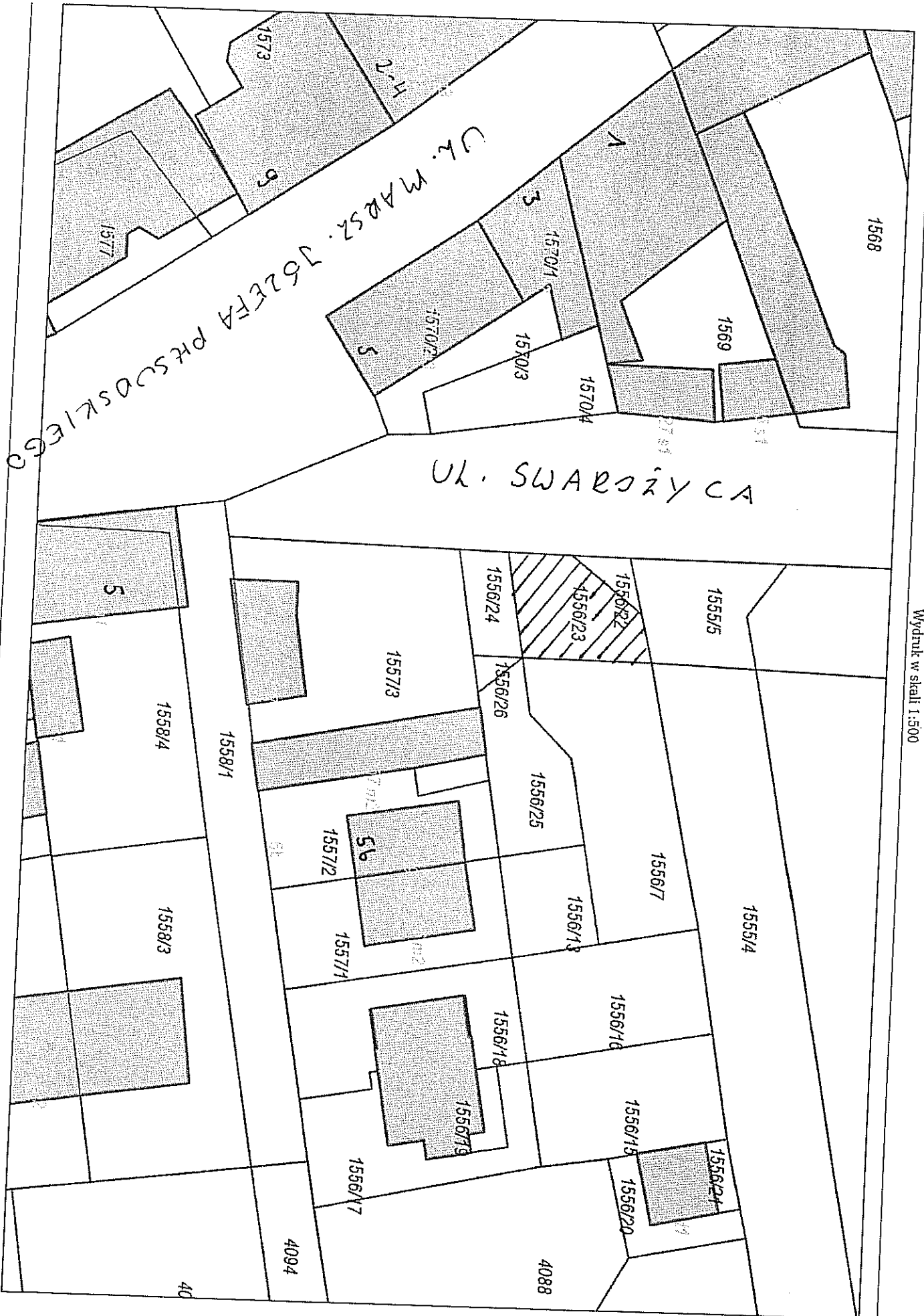
**Przydatność nieruchomości dla Miasta Chojnice.** Nieruchomość jest zbędna do realizacji zadań własnych Gminy.

**Opinia prawna**

Projekt uchwały odpowiada przepisom prawa. Nie wnoszę uwag.







**UCHWAŁA NR XVII/.../16**  
**RADY MIEJSKIEJ W CHOJNICACH**  
z dnia 28 stycznia 2016r.

**w sprawie zbycia nieruchomości.**

Na podstawie art. 18 ust. 2 pkt 9 lit. a ustawy z dnia 8 marca 1990r. o samorządzie gminnym (tekst jednolity: Dz.U. z 2015r. poz. 1515 i poz. 1890) oraz art. 151 ustawy z dnia 23 kwietnia 1964 r. kodeks cywilny (tekst jednolity: Dz.U. z 2014r. poz. 121 i poz. 827 oraz z 2015r. poz. 4, poz. 397, poz. 539, poz. 1137, poz. 1311, poz. 1433, poz. 1830 i poz. 1844) uchwała się, co następuje:

**§ 1.** Wyraża się zgodę na sprzedaż w drodze bezprzetargowej następujących nieruchomości będących własnością Gminy Miejskiej Chojnice:

- a) działki nr 660/49 o pow. 14 m<sup>2</sup>, zapisanej w KW SL1C/00040081/7 zabudowanej częścią budynku, na rzecz każdorazowego właściciela nieruchomości przyległej stanowiącej działkę o nr ewid. 685/37, zapisanej w KW SL1C/00025397/4, która graniczy ze zbywaną działką,
- b) działki nr 660/50 o pow. 19 m<sup>2</sup>, zapisanej w KW SL1C/00040081/7 zabudowanej częścią budynku, na rzecz każdorazowego właściciela nieruchomości przyległej, stanowiącej działkę o nr ewid. 685/38, zapisanej w KW SL1C/00025397/4, która graniczy ze zbywaną działką.

**§ 2.** Wykonanie uchwały powierza się Burmistrzowi Miasta Chojnice.

**§ 3.** Uchwała wchodzi w życie z dniem podjęcia.

BURMISTRZE MIASTA  
CHOJNICE  
Stary Rynek 1  
89-600 Chojnice

Przewodniczący  
Rady Miejskiej

*Mirosław Janowski*

**UZASADNIENIE**

**Opis nieruchomości.** Nieruchomość ma dostęp do ul. Składowej. Zgodnie z miejscowym planem zagospodarowania przestrzennego zatwierdzonym Uchwałą Nr XVIII/180/96 Rady Miejskiej w Chojnicach z dnia 15 kwietnia 1996r., zmienionym Uchwałą Nr XI/156/99 Rady Miejskiej w Chojnicach z dnia 30 września 1999r., sprzedawany grunt przeznaczony jest pod zabudowę usługowo – handlową.

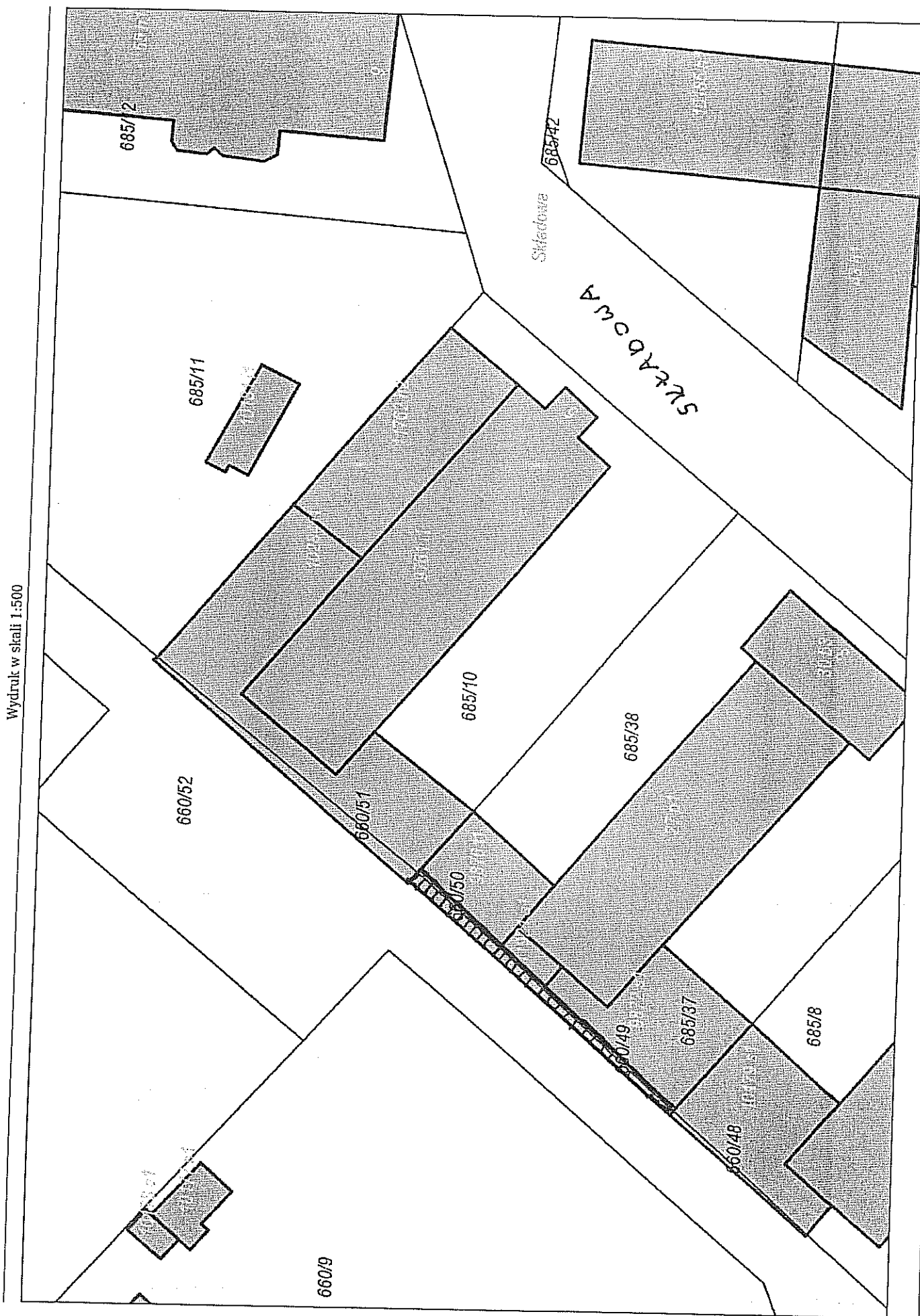
Właściciel nieruchomości, które graniczą ze zbywanymi działkami, wniósł budynki, które przekroczyły, bez jego winy umyślnej, granice nieruchomości będących własnością Gminy Miejskiej Chojnice. Gmina nie może żądać przywrócenia stanu poprzedniego. Może natomiast żądać albo stosownego wynagrodzenia w zamian za ustanowienie odpowiedniej służebności gruntowej, albo wykupienia zajętej części gruntu, jak również tej części, która na skutek budowy straciła dla niego znaczenie gospodarcze. Zbywany grunt jest w całości zabudowany budynkami.

**Przedmiot uchwały.** Zgoda na bezprzetargową sprzedaż gruntu.

**Przydatność nieruchomości dla Miasta Chojnice.** Nieruchomość jest zbędna do realizacji zadań własnych Gminy.

**Opinia prawna**

Projekt uchwały odpowiada przepisom prawa. Nie wnoszę uwag.



**UCHWAŁA NR XVII/.../16**  
**RADY MIEJSKIEJ W CHOJNICACH**  
z dnia 28 stycznia 2016r.

**w sprawie nabycia nieruchomości.**

Na podstawie art. 18 ust. 2 pkt 9 lit. a ustawy z dnia 8 marca 1990r. o samorządzie gminnym (tekst jednolity: Dz.U. z 2015r. poz. 1515 i poz. 1890) uchwała się, co następuje:

**§ 1.** Wyraża się zgodę na nabycie lokali mieszkalnych, położonych w Chojnicach przy ul. Nad Dworcem 10:

- a) stanowiącego wyodrębniony lokal mieszkalny nr 1 z pomieszczeniami przynależnymi o pow. 53,86 m<sup>2</sup>, zapisany w księdze wieczystej SL1C/00042089/7 wraz z udziałem do 2647/10000 w nieruchomości wspólnej zapisanej w księdze wieczystej SL1C/00041216/0,
- b) stanowiącego wyodrębniony lokal mieszkalny nr 2 z pomieszczeniami przynależnymi o pow. 71,42 m<sup>2</sup>, o zapisany w księdze wieczystej SL1C/00041471/5 wraz z udziałem do 2878/10000 w nieruchomości wspólnej zapisanej w księdze wieczystej SL1C/00041216/0,
- c) stanowiącego wyodrębniony lokal mieszkalny nr 3 z pomieszczeniami przynależnymi o pow. 49,55 m<sup>2</sup>, zapisany w księdze wieczystej SL1C/00047326/6 wraz z udziałem do 1997/10000 w nieruchomości wspólnej zapisanej w księdze wieczystej SL1C/00041216/0,
- d) stanowiącego wyodrębniony lokal mieszkalny nr 4 z pomieszczeniami przynależnymi o pow. 61,48 m<sup>2</sup>, zapisany w księdze wieczystej SL1C/00041217/7 wraz z udziałem do 2478/10000 w nieruchomości wspólnej zapisanej w księdze wieczystej SL1C/00041216/0.

**§ 2.** Wyraża się zgodę na nabycie lokali mieszkalnych, położonych w Chojnicach przy ul. Nad Dworcem 12:

- a) stanowiącego wyodrębniony lokal mieszkalny nr 1 z pomieszczeniami przynależnymi o pow. 74,56 m<sup>2</sup>, zapisany w księdze wieczystej SL1C/00041219/1 wraz z udziałem do 2399/10000 w nieruchomości wspólnej zapisanej w księdze wieczystej SL1C/00041218/4,
- b) stanowiącego wyodrębniony lokal mieszkalny nr 2 z pomieszczeniami przynależnymi o pow. 79,19 m<sup>2</sup>, zapisany w księdze wieczystej SL1C/00041833/1, wraz z udziałem do 2335/10000 w nieruchomości wspólnej zapisanej w księdze wieczystej SL1C/00041218/4,
- c) stanowiącego wyodrębniony lokal mieszkalny nr 3 z pomieszczeniami przynależnymi o pow. 94,41 m<sup>2</sup>, zapisany w księdze wieczystej SL1C/00041835/5 wraz z udziałem do 2884/10000 w nieruchomości wspólnej zapisanej w księdze wieczystej SL1C/00041218/4,
- d) stanowiącego wyodrębniony lokal mieszkalny nr 4 z pomieszczeniami przynależnymi o pow. 61,24 m<sup>2</sup>, zapisany w księdze wieczystej SL1C/00041834/8 wraz z udziałem do 1496/10000 w nieruchomości wspólnej zapisanej w księdze wieczystej SL1C/00041218/4,

e) stanowiącego lokal mieszkalny nr 5 o powierzchni 23,66 m<sup>2</sup> wraz z udziałem do 886/10000 w nieruchomości wspólnej zapisanej w księdze wieczystej SL1C/00041218/4.

§ 3. Wyraża się zgodę na nabycie nieruchomości zabudowanej stanowiącej działkę nr 660/26 o pow. 0,0069 ha, położoną w Chojnicach przy ul. Nad Dworcem, zapisaną w księdze wieczystej SL1C/00040627/7.

§ 4. Wykonanie uchwały powierza się Burmistrzowi Miasta Chojnice.

§ 5. Uchwała wchodzi w życie z dniem podjęcia.

BURMISTRZE MIASTA  
CHOJNICE  
Stary Rynek 1  
89-600 Chojnice

Przewodniczący  
Rady Miejskiej

*Mirosław Janowski*

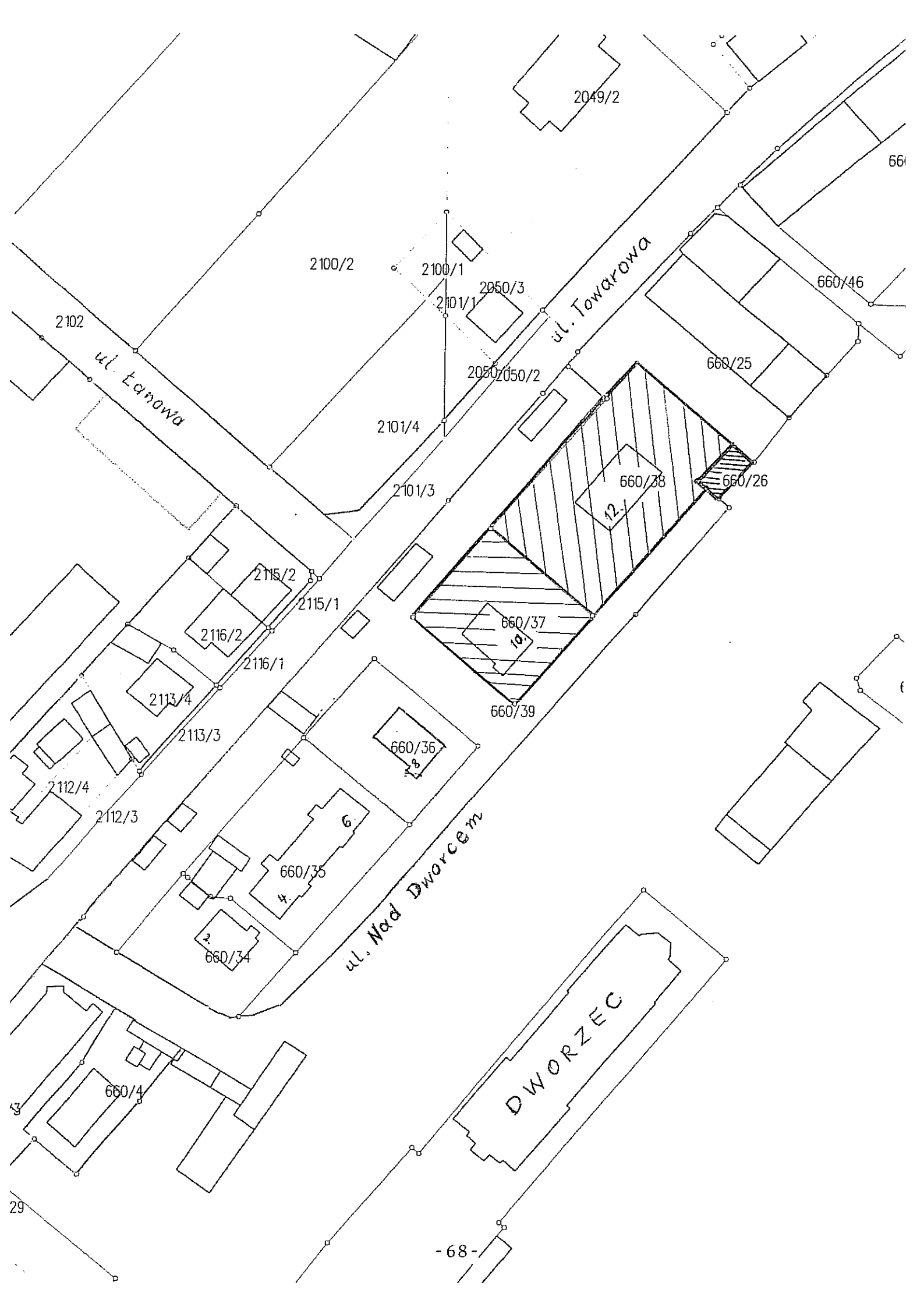
### UZASADNIENIE

Nabycie wyżej wymienionych nieruchomości jest niezbędne do prowadzenia inwestycji związanej z przebudową Dworca Kolejowego i jego otoczenia.

#### Opinia prawna

Projekt uchwały odpowiada przepisom prawa. Nie wnoszę uwag.

Przewodniczący  
Rady Miejskiej  
M. Janowski



2049/2

660/46

2100/2

2100/1

2050/3

2101/1

2102

ul. Łanowa

ul. Towarowa

660/46

2050/2

660/25

2101/4

2101/3

660/38

660/26

2115/2

2115/1

2116/2

2116/1

660/37

660/39

2113/4

2113/3

660/36

2112/4

2112/3

ul. Nad Dworcem

660/35

660/34

DWORZEC

660/4

Projekt

z dnia 19 stycznia 2016 r.

Zatwierdzony przez .....

**UCHWAŁA NR XVII/.../16  
RADY MIEJSKIEJ W CHOJNICACH  
z dnia 28 stycznia 2016 r.**

**w sprawie uchwalenia miejscowego planu zagospodarowania przestrzennego terenu pomiędzy ulicami  
Tucholską i Gdańską w Chojnicach.**

Na podstawie art. 18 ust. 2 pkt 5 i art. 40 ust. 1 ustawy z dnia 8 marca 1990 r. o samorządzie gminnym (tekst jednolity: Dz.U. z 2015r. poz. 1515 i poz. 1890) oraz art. 20 ust. 1 i art. 27 ustawy z dnia 27 marca 2003 r. o planowaniu i zagospodarowaniu przestrzennym (tekst jednolity: Dz.U. z 2015 r. poz. 199 i poz. 443, poz. 774, poz. 1265, poz. 1434, poz. 1713, poz. 1777, poz. 1830 i poz. 1890) w związku z uchwałą Nr XLI/452/14 Rady Miejskiej w Chojnicach z dnia 10 marca 2014 r. w sprawie przystąpienia do sporządzenia miejscowego planu zagospodarowania przestrzennego pomiędzy ulicami Tucholską i Gdańską w Chojnicach, po stwierdzeniu braku naruszenia ustaleń „Studium uwarunkowań i kierunków zagospodarowania przestrzennego miasta Chojnice”, uchwalonego uchwałą Nr XLI/448/14 Rady Miejskiej w Chojnicach z dnia 10 marca 2014 r., uchwała się:

**§ 1.**

Miejscowy plan zagospodarowania przestrzennego terenu pomiędzy ulicami Tucholską i Gdańską w Chojnicach, w granicach określonych na załączniku Nr 1 do niniejszej uchwały w skali 1:1000, zwany dalej planem.

**Rozdział 1.  
Przepisy ogólne**

**§ 2.**

Plan obejmuje obszar położony we wschodniej części miasta Chojnice, pomiędzy ulicą Tucholską, terenem kolejowym, ulicą Gdańską i granicą administracyjną miasta.

**§ 3.**

Przedmiotem ustaleń planu są:

- 1) tereny zabudowy mieszkaniowej jednorodzinnej, oznaczone na rysunku planu literami **MN**;
- 2) tereny zabudowy mieszkalno - usługowej, oznaczone na rysunku planu literami **MU**;
- 3) tereny zabudowy usługowej, oznaczone na rysunku planu literą **U**;
- 4) teren obiektów produkcyjnych, składów i magazynów oraz zabudowy usługowej, oznaczony na rysunku planu literami **PU**;
- 5) tereny zieleni, oznaczone na rysunku planu literą **Z**;
- 6) teren lasu, oznaczony na rysunku planu literami **ZL**;
- 7) tereny infrastruktury technicznej - elektroenergetyki, oznaczone na rysunku planu literą **E**;
- 8) tereny infrastruktury technicznej - kanalizacji, oznaczone na rysunku planu literą **K**;
- 9) tereny przejść pieszych, oznaczone na rysunku planu literami **KDX**;
- 10) tereny dróg wewnętrznych, oznaczone na rysunku planu literami **KDW**;
- 11) tereny dróg publicznych dojazdowych, oznaczone na rysunku planu literami **KDD**;

- 12) teren drogi publicznej lokalnej, oznaczony na rysunku planu literami **KDL**;
- 13) teren drogi publicznej zbiorczej, oznaczony na rysunku planu literami **KDZ**.

#### § 4.

1. Integralną częścią uchwały jest rysunek planu, stanowiący załącznik Nr 1 do niniejszej uchwały.
2. Rozstrzygnięcie o sposobie rozpatrzenia uwag do projektu planu stanowi załącznik Nr 2 do niniejszej uchwały.
3. Rozstrzygnięcie o sposobie realizacji zapisanych w planie inwestycji z zakresu infrastruktury technicznej, które należą do zadań własnych gminy oraz zasadach ich finansowania, stanowi załącznik Nr 3 do niniejszej uchwały.
4. Do obowiązujących ustaleń planu należą następujące oznaczenia graficzne:
  - 1) granice obszaru objętego planem miejscowym;
  - 2) granica administracyjna miasta;
  - 3) linie rozgraniczające tereny o różnym przeznaczeniu lub różnych zasadach zagospodarowania;
  - 4) maksymalne nieprzekraczalne linie zabudowy;
  - 5) strefy ograniczonego użytkowania wzdłuż linii WN – 110 kV;
  - 6) strefy ograniczonego użytkowania wzdłuż linii SN – 15 kV;
  - 7) strefa ochronna wzdłuż linii kablowej magistralnej telekomunikacji;
  - 8) obszar o ograniczonej przydatności pod zabudowę;
  - 9) symbole i określenia przeznaczenia terenów wydzielonych liniami rozgraniczającymi;
  - 10) wymiarowanie.

#### § 5.

Ilekroć w niniejszej uchwale jest mowa o:

- 1) **planie** - należy przez to rozumieć ustalenia planu określone w *Rozdziałach 2 i 3* uchwały i na załączniku Nr 1 do uchwały;
- 2) **uchwale** - należy przez to rozumieć niniejszą uchwałę Rady Miejskiej;
- 3) **rysunku planu** - należy przez to rozumieć rysunek planu miejscowego na mapie sytuacyjno - wysokościowej w skali 1:1000, stanowiący załącznik Nr 1 do niniejszej uchwały;
- 4) **obszarze planu** - należy przez to rozumieć obszar zawarty w granicach obszaru objętego planem miejscowym;
- 5) **liniach rozgraniczających** - należy przez to rozumieć linie rozgraniczające tereny o różnym przeznaczeniu lub różnych zasadach zagospodarowania;
- 6) **maksymalnej nieprzekraczalnej linii zabudowy** - należy przez to rozumieć linię ograniczającą fragment terenu, na którym dopuszcza się wznoszenie budynków i wiat;
- 7) **terenie** - należy przez to rozumieć teren wyznaczony na rysunku planu miejscowego liniami rozgraniczającymi, oznaczony **symbolem** składającym się z liczby wskazującej kolejny numer terenu oraz liter określających rodzaj przeznaczenia i sposób zagospodarowania terenu, przy czym dla terenów komunikacji (przebieg pieszych, dróg wewnętrznych, dróg publicznych dojazdowych, lokalnej i zbiorczej) ustalono odrębną numerację poprzedzoną cyfrą „0” oddzieloną kropką od kolejnego numeru terenu;
- 8) **dachu płaskim** - należy przez to rozumieć dach o kącie nachylenia połaci nie większym niż 12°;
- 9) **obiekcie towarzyszącym** – należy przez to rozumieć wiatę lub budynek z pomieszczeniami pomocniczymi, technicznymi, socjalnymi, gospodarczymi i garażowymi, niezbędnymi do funkcjonowania budynku realizowanego zgodnie z przeznaczeniem terenu;

- 10) **działalności usługowej** - należy przez to rozumieć działalność usługową, w tym handlową, związaną z pracą nieprodukcyjną, której celem jest zaspokojenie potrzeb klientów, nie zaś bezpośrednie wytwarzanie dóbr materialnych;
- 11) **działalności produkcyjnej** - należy przez to rozumieć działalność prowadzącą bezpośrednio do produkcji dóbr materialnych;
- 12) **przepisach odrębnych** - należy przez to rozumieć przepisy ustaw wraz z aktami wykonawczymi.

## **Rozdział 2.**

### **Ustalenia ogólne - Przeznaczenie i zasady zagospodarowania terenów**

#### **§ 6.**

##### **1. Przeznaczenie terenów wydzielonych liniami rozgraniczającymi:**

- 1) tereny zabudowy mieszkaniowej jednorodzinnej, oznaczone na rysunku planu symbolami **1 MN, 2 MN, 3 MN, 4 MN, 5 MN i 6 MN**, na których obowiązują szczegółowe zasady zagospodarowania określone w § 7;
- 2) tereny zabudowy mieszkalno - usługowej, oznaczone na rysunku planu symbolami **7 MU, 8 MU, 9 MU, 10 MU, 11 MU, 12 MU, 13 MU, 14 MU, 15 MU, 16 MU, 17 MU, 18 MU, 19 MU, 20 MU, 21 MU, 22 MU, 23 MU i 24 MU**, na których obowiązują szczegółowe zasady zagospodarowania określone w § 8;
- 3) tereny zabudowy usługowej, oznaczone na rysunku planu symbolami **25 U, 26 U, 27 U, 28 U, 29 U i 30 U**, na których obowiązują szczegółowe zasady zagospodarowania określone w § 9;
- 4) teren obiektów produkcyjnych, składów i magazynów oraz zabudowy usługowej, oznaczony na rysunku planu symbolem **31 PU**, na którym obowiązują szczegółowe zasady zagospodarowania określone w § 10;
- 5) tereny zieleni, oznaczone na rysunku planu symbolami **32 Z, 33 Z i 34 Z**, na których obowiązują szczegółowe zasady zagospodarowania określone w § 11;
- 6) teren lasu, oznaczony na rysunku planu symbolem **35 ZL**, na którym obowiązują szczegółowe zasady zagospodarowania określone w § 12;
- 7) tereny infrastruktury technicznej - elektroenergetyki, oznaczone na rysunku planu symbolami **36 E, 37 E, 38 E i 39 E**, na których obowiązują szczegółowe zasady zagospodarowania określone w § 13;
- 8) tereny infrastruktury technicznej - kanalizacji, oznaczone na rysunku planu symbolami **40 K, 41 K i 42 K**, na których obowiązują szczegółowe zasady zagospodarowania określone w § 14;
- 9) tereny przejść pieszych, oznaczone na rysunku planu symbolami **0.1 KDX, 0.2 KDX, 0.3 KDX, 0.4 KDX, 0.5 KDX, 0.6 KDX i 0.7 KDX**, na których obowiązują szczegółowe zasady zagospodarowania określone w § 15;
- 10) tereny dróg wewnętrznych, oznaczone na rysunku planu symbolami **0.8 KDW, 0.9 KDW, 0.10 KDW, 0.11 KDW, 0.12 KDW, 0.13 KDW, 0.14 KDW, 0.15 KDW, 0.16 KDW, 0.17 KDW, 0.18 KDW, 0.19 KDW, 0.20 KDW, 0.21 KDW, 0.22 KDW i 0.23 KDW**, na których obowiązują szczegółowe zasady zagospodarowania określone w § 16;
- 11) tereny dróg publicznych dojazdowych, oznaczone na rysunku planu symbolami **0.24 KDD, 0.25 KDD, 0.26 KDD, 0.27 KDD, 0.28 KDD, 0.29 KDD, 0.30 KDD, 0.31 KDD i 0.32 KDD**, na których obowiązują szczegółowe zasady zagospodarowania określone w § 17;
- 12) teren drogi publicznej lokalnej, oznaczony na rysunku planu symbolem **0.33 KDL**, na którym obowiązują szczegółowe zasady zagospodarowania określone w § 18;
- 13) teren drogi publicznej zbiorczej, oznaczony na rysunku planu symbolem **0.34 KDZ**, na którym obowiązują szczegółowe zasady zagospodarowania określone w § 19.

##### **2. Zasady ochrony i kształtowania ład przestrzennego:**

- 1) zagospodarowanie terenów w obszarze planu musi uwzględniać istniejące przebiegi sieci infrastruktury technicznej, z zachowaniem odległości od tych sieci wymaganych przepisami odrębnymi i normami - dopuszcza się możliwość przebudowy w/w sieci, zmiany ich przebiegu lub likwidację sieci wyłączonych z eksploatacji;

2) w obszarze planu dopuszcza się:

- a) budowę ogrodzeń z wyłączeniem ogrodzeń pełnych oraz z prefabrykowanych przęseł betonowych z wyjątkiem wymienionym w lit. b;
- b) realizację ogrodzeń pełnych na granicy sąsiednich działek budowlanych o wysokości do 1,6 m;
- c) budowę urządzeń budowlanych związanych z realizowanymi obiektami budowlanymi;
- d) budowę sieci uzbrojenia terenu z uwzględnieniem przepisów odrębnych;
- e) zieleni towarzyszącą;

3) obowiązują zasady ustalone w *Rozdziale 3* uchwały dla poszczególnych terenów.

### 3. Zasady ochrony środowiska, przyrody i krajobrazu kulturowego:

- 1) gospodarka odpadami winna odbywać się zgodnie z obowiązującymi wymaganiami przepisów odrębnych;
- 2) projektowane użytkowanie i zagospodarowanie terenu nie może stanowić źródła zanieczyszczeń dla środowiska wodno – gruntowego - należy zastosować takie rozwiązania techniczne, technologiczne i organizacyjne, aby przeciwdziałać zagrożeniom środowiskowym;
- 3) wody opadowe i roztopowe z utwardzonych nawierzchni dróg, parkingów, placów manewrowych i innych zanieczyszczonych, a także ścieki, przed odprowadzeniem do odbiornika muszą spełniać wymagania określone w przepisach odrębnych;
- 4) ustala się nakaz ochrony gatunków dziko występujących roślin, zwierząt i grzybów oraz ich siedlisk przyrodniczych objętych ochroną, z dopuszczeniem odstępstwa od zakazów obowiązujących w stosunku do gatunków chronionych z uwzględnieniem przepisów odrębnych;
- 5) obowiązują zasady ustalone w *Rozdziale 3* uchwały dla poszczególnych terenów.

4. **Zasady ochrony dziedzictwa kulturowego i zabytków oraz dóbr kultury współczesnej:** nie ustala się z uwagi na brak występowania obiektów zabytkowych i stref ochrony archeologicznej.

5. **Wymagania wynikające z potrzeb kształtowania przestrzeni publicznych:** obowiązują wymagania ustalone w *Rozdziale 3* uchwały dla poszczególnych terenów.

6. **Zasady kształtowania zabudowy oraz wskaźniki zagospodarowania terenu, maksymalną i minimalną intensywność zabudowy jako wskaźnik powierzchni całkowitej zabudowy w odniesieniu do powierzchni działki budowlanej, minimalny udział procentowy powierzchni biologicznie czynnej w odniesieniu do powierzchni działki budowlanej, maksymalną wysokość zabudowy, minimalną liczbę miejsc do parkowania w tym miejsca przeznaczone na parkowanie pojazdów zaopatrzonych w kartę parkingową i sposób ich realizacji oraz linie zabudowy i gabaryty obiektów:**

1) obowiązują zasady ustalone w:

- a) § 7 ust. 5 uchwały dla terenów 1 MN, 2 MN, 3 MN, 4 MN, 5 MN i 6 MN, wymienionych w ust. 1 pkt 1;
- b) § 8 ust. 5 uchwały dla terenów 7 MU, 8 MU, 9 MU, 10 MU, 11 MU, 12 MU, 13 MU, 14 MU, 15 MU, 16 MU, 17 MU, 18 MU, 19 MU, 20 MU, 21 MU, 22 MU, 23 MU i 24 MU, wymienionych w ust. 1 pkt 2;
- c) § 9 ust. 5 uchwały dla terenów 25 U, 26 U, 27 U, 28 U, 29 U i 30 U, wymienionych w ust. 1 pkt 3;
- d) § 10 ust. 5 uchwały dla terenu 31 PU, wymienionego w ust. 1 pkt 4;
- e) § 13 ust. 5 uchwały dla terenów 36 E, 37 E, 38 E i 39 E, wymienionych w ust. 1 pkt 7;
- f) § 14 ust. 5 uchwały dla terenów 40 K, 41 K i 42 K, wymienionych w ust. 1 pkt 8;

2) nie występuje potrzeba określania dla terenów wymienionych w ust. 1 pkt 5-6 i 9-13, z wyjątkiem zasady dotyczącej minimalnej liczby miejsc do parkowania w tym miejsc przeznaczonych na parkowanie pojazdów zaopatrzonych w kartę parkingową i sposób ich realizacji ustalonej w § 16 ust. 2 pkt 2 lit. b, w § 17 ust. 2 pkt 2 lit. b, w § 18 ust. 2 pkt 2 lit. b.

7. **Granice i sposoby zagospodarowania terenów lub obiektów podlegających ochronie, ustalonych na podstawie odrębnych przepisów, w tym terenów górniczych, a także obszarów szczególnego zagrożenia powodzią oraz obszarów osuwania się mas ziemnych:** nie ustala się ze względu na brak takich terenów i obiektów.

8. **Szczegółowe zasady i warunki scalania i podziału nieruchomości objętych planem miejscowym:**

1) obowiązują zasady ustalone w:

- a) § 7 ust. 6 uchwały dla terenów 1 MN, 2 MN, 3 MN, 4 MN, 5 MN i 6 MN, wymienionych w ust. 1 pkt 1;
- b) § 8 ust. 6 uchwały dla terenów 7 MU, 8 MU, 9 MU, 10 MU, 11 MU, 12 MU, 13 MU, 14 MU, 15 MU, 16 MU, 17 MU, 18 MU, 19 MU, 20 MU, 21 MU, 22 MU, 23 MU i 24 MU, wymienionych w ust. 1 pkt 2;
- c) § 9 ust. 6 uchwały dla terenów 25 U, 26 U, 27 U, 28 U, 29 U i 30 U, wymienionych w ust. 1 pkt 3;
- d) § 10 ust. 6 uchwały dla terenu 31 PU, wymienionego w ust. 1 pkt 4;

2) nie dotyczy terenów wymienionych w ust. 1 pkt 5-13.

9. **Szczególne warunki zagospodarowania terenów oraz ograniczenia w ich użytkowaniu, w tym zakaz zabudowy:**

- 1) wyznacza się strefy ograniczonego użytkowania wzdłuż istniejących linii napowietrznych elektroenergetycznych WN-110 kV, w odległości 17,5 m od osi linii (licząc w poziomie), tak jak wrysowano na rysunku planu, w obrębie których obowiązują ustalenia określone w pkt 3;
- 2) wyznacza się strefy ograniczonego użytkowania wzdłuż istniejących linii napowietrznych elektroenergetycznych SN 15 kV w odległości 5,0 m od osi linii (licząc w poziomie), tak jak wrysowano na rysunku planu, w obrębie których obowiązują ustalenia określone w pkt 3;
- 3) w obrębie stref, o których mowa w pkt 1 i 2 obowiązują:
  - a) zapewnienie dojazdu oraz dostępu do urządzeń elektroenergetycznych, umożliwiającego nadzór techniczny, naprawy, eksploatację, konserwację oraz przebudowę;
  - b) zakaz sadzenia drzew;
  - c) lokalizowanie zabudowy zgodnie z przepisami odrębnymi i normami;
- 4) strefy, o których mowa w pkt 1 i 2 ulegają likwidacji na odcinkach, na których nastąpi demontaż linii napowietrznych;
- 5) wyznacza się strefę ochronną wzdłuż linii kablowej magistralnej telekomunikacji szerokości po 5,0 m od osi trasy, tak jak wrysowano na rysunku planu, w obrębie której prowadzenie robót budowlanych i zagospodarowanie terenu muszą uwzględniać warunki realizacji związane z jej przebiegiem zgodnie z przepisami odrębnymi i normami;
- 6) wyznacza się obszar o ograniczonej przydatności pod zabudowę, w obrębie którego należy uwzględnić niekorzystne warunki fizjograficzne;
- 7) obowiązują warunki ustalone w *Rozdziale 3* uchwały dla poszczególnych terenów.

10. **Zasady modernizacji, rozbudowy i budowy systemów komunikacji i infrastruktury technicznej:**

- 1) ustala się powiązanie obszaru planu z zewnętrznym układem komunikacyjnym poprzez drogę publiczną wojewódzką, tj. ulicę Tucholską, i drogę publiczną gminną, tj. ulicę Gdańską (na terenie gminy Chojnice), przylegające do obszaru planu;
- 2) zaopatrzenie w wodę z gminnej sieci wodociągowej istniejącej i projektowanej;
- 3) odprowadzenie ścieków istniejącą i projektowaną kanalizacją sanitarną do oczyszczalni ścieków w Chojnicach z możliwością wykorzystania przepompowni ścieków projektowanych na terenach 40 K, 41 K i 42 K lub innych, zlokalizowanych poza obszarem planu, a także indywidualnych przepompowni ścieków lokalizowanych w obszarze planu;

- 4) odprowadzenie wód opadowych i roztopowych z dopuszczeniem lokalizacji indywidualnych rozwiązań służących retencjonowaniu czystych wód deszczowych i roztopowych na działce lub docelowo do kanalizacji deszczowej, dla której na terenie **42 K** przewiduje się lokalizację przepompowni wód deszczowych, z uwzględnieniem **pkt 5 i ust. 3 pkt 3**;
- 5) dopuszcza się odprowadzenie niezanieczyszczonych wód opadowych z połaci dachowych bezpośrednio do gruntu w granicach działki lub gromadzenie w zbiornikach w celu późniejszego wykorzystania;
- 6) budowa systemów telekomunikacyjnych, w tym szerokopasmowych, zgodnie z przepisami odrębnymi;
- 7) zaopatrzenie w energię elektryczną zgodnie z ustaleniami określonymi w **ust. 14**;
- 8) dopuszcza się docelowe zaopatrzenie w gaz ziemny;
- 9) zaopatrzenie w ciepło z wykorzystaniem źródeł indywidualnych nieemisyjnych lub niskoemisyjnych (np.: ogrzewanie elektryczne, olejowe, gazowe lub inne) lub z rozbudowanej sieci ciepłowniczej - dopuszcza się kominki i piece kominkowe na drewno jako ogrzewanie wspomagające w budynkach mieszkalnych;
- 10) obowiązują dodatkowe ustalenia zgodnie ze szczegółowymi zasadami zagospodarowania terenów określonymi w *Rozdziale 3* uchwały dla poszczególnych terenów.

11. **Sposób i termin tymczasowego zagospodarowania, urządzenia i użytkowania terenów:** nie określa się ze względu na brak potrzeby takiego zagospodarowania.

12. **Stawki procentowe, na podstawie których ustala się opłatę, o której mowa w art. 36 ust. 4 ustawy o planowaniu i zagospodarowaniu przestrzennym:** dla wszystkich terenów w obszarze planu ustala się stawkę w wysokości 30%.

13. **Minimalna powierzchnia nowo wydzielonych działek budowlanych:** ustalono w:

- 1) § 7 **ust. 9** uchwały dla terenów **1 MN, 2 MN, 3 MN, 4 MN, 5 MN i 6 MN**, wymienionych w **ust. 1 pkt 1**;
- 2) § 8 **ust. 9** uchwały dla terenów **7 MU, 8 MU, 9 MU, 10 MU, 11 MU, 12 MU, 13 MU, 14 MU, 15 MU, 16 MU, 17 MU, 18 MU, 19 MU, 20 MU, 21 MU, 22 MU, 23 MU i 24 MU**, wymienionych w **ust. 1 pkt 2**;
- 3) § 9 **ust. 9** uchwały dla terenów **25 U, 26 U, 27 U, 28 U, 29 U i 30 U**, wymienionych w **ust. 1 pkt 3**;
- 4) § 10 **ust. 9** uchwały dla terenu **31 PU**, wymienionego w **ust. 1 pkt 4**.

14. **Ustala się zasady zaopatrzenia w energię elektryczną:**

- 1) zasilanie projektowanych odbiorców zlokalizowanych na terenach oznaczonych literami **MN** i **MU** z istniejących stacji transformatorowych „Chojnice Ustronna”, „Pawłówko 1” i „Lipienica 2” oraz z czterech projektowanych stacji transformatorowych, wolno stojących, kontenerowych, na geodezyjnie wydzielonych działkach na terenach oznaczonych symbolami **36 E, 37 E, 38 E i 39 E**, z uwzględnieniem zapisu w **pkt 3**;
- 2) zasilanie stacji, o których mowa w **pkt 1**, poprzez wplot w linię kablowo-napowietrzną „PKP” przebiegającą w obszarze planu;
- 3) dopuszcza się tymczasową lokalizację stacji transformatorowych słupowych na terenach przewidzianych pod lokalizację stacji kontenerowych;
- 4) zasilanie projektowanych obiektów zlokalizowanych na terenach oznaczonych literami **U**, w zależności od zapotrzebowanej mocy przyłączeniowej, z projektowanych stacji transformatorowych oznaczonych symbolami **36 E, 38 E i 39 E** lub z projektowanych stacji abonenckich, zasilanych abonenckimi liniami średniego napięcia z projektowanych złączy kablowych **SN**;
- 5) zasilanie projektowanych obiektów zlokalizowanych na terenie oznaczonym symbolem **31 PU** z projektowanych stacji transformatorowych abonenckich, lokalizowanych na działkach inwestorów, zasilanych abonenckimi liniami średniego napięcia z projektowanych złączy kablowych **SN**, z uwzględnieniem zapisu w **pkt 6**;
- 6) alternatywnie dopuszcza się zasilanie części obiektów lokalizowanych na terenie oznaczonym symbolem **31 PU** abonenckimi liniami niskiego napięcia wyprowadzonymi ze stacji transformatorowej **38 E**, w miarę jej możliwości technicznych;

- 7) złącza, o których mowa w pkt 4 i 5, należy sytuować na działkach przewidywanych pod lokalizację stacji transformatorowych lub w terenach dróg publicznych, bądź na terenach ogólnodostępnych z możliwością dojazdu z dróg publicznych;
- 8) w przypadku wyczerpania możliwości technicznych zasilania odbiorców z istniejącej i projektowanej infrastruktury elektroenergetycznej dopuszcza się możliwość lokalizowania dodatkowych stacji transformatorowych (w tym abonenckich) z uwzględnieniem przepisów odrębnych;
- 9) linie kablowe niskiego napięcia dla zasilania zabudowy mieszkaniowej jednorodzinnej, mieszkalno - usługowej i usługowej prowadzić poprzez złącza kablowe lub kablowo - pomiarowe zabudowane w linii ogrodzenia działek, z dostępem do drogi, lub przy ścianach budynków usługowych na terenach nieogrodzonych;
- 10) dopuszcza się zasilanie projektowanych działek, realizowanych jako plomby w istniejącej zabudowie, z istniejącej sieci elektroenergetycznej w ramach jej możliwości technicznej;
- 11) projektowane linie kablowe średniego i niskiego napięcia należy układać w istniejących i projektowanych drogach oraz w terenach ogólnodostępnych - dopuszcza się realizację uzbrojenia elektroenergetycznego w drogach wewnętrznych na zasadach określonych w przepisach odrębnych;
- 12) alternatywnie złącza należy zabudować w liniach rozgraniczających dróg publicznych, z których należy wyprowadzić zalicznikowe linie niskiego napięcia do poszczególnych projektowanych budynków;
- 13) dopuszcza się możliwość skablowania napowietrznych linii średniego napięcia, przebiegających w obszarze planu, z uwzględnieniem przepisów odrębnych.

### Rozdział 3.

#### Ustalenia szczegółowe – Karty terenów wydzielonych liniami rozgraniczającymi

#### § 7.

##### Karta terenów: 1 MN, 2 MN, 3 MN, 4 MN, 5 MN i 6 MN

1. **Przeznaczenie terenu:** teren zabudowy mieszkaniowej jednorodzinnej.

2. **Zasady ochrony i kształtowania ład przestrzennego:**

- 1) dopuszcza się:
  - a) budowę budynków mieszkalnych jednorodzinnych wolno stojących z uwzględnieniem zapisu lit. h,
  - b) budowę budynków gospodarczych, garaży lub gospodarczo – garażowych wolno stojących lub dobudowanych do budynków mieszkalnych;
  - c) budowę max. 1 wiaty wolno stojącej lub dobudowanej do innego budynku na jednej działce budowlanej;
  - d) dopuszcza się sytuowanie budynków, o których mowa w lit. b, bezpośrednio przy granicy sąsiedniej działki budowlanej;
  - e) łączenie działek lub części działek w celu realizacji potrzeb jednego inwestora;
  - f) podział terenu na działki budowlane z uwzględnieniem zapisu ust. 9 - propozycję podziału na działki budowlane wykreślono na rysunku planu liniami podziału wewnętrznego terenów o tym samym przeznaczeniu i zasadach zagospodarowania - orientacyjnymi;
  - g) remonty, przebudowę lub zmianę sposobu użytkowania istniejących budynków na zgodny z przeznaczeniem terenu określonym w planie, a także rozbiórkę istniejących budynków;
  - h) nadbudowę części istniejących budynków mieszkalnych położonych pomiędzy maksymalną nieprzekraczalną linią zabudowy a linią rozgraniczającą drogi;
- 2) wprowadza się zakaz lokalizowania blaszanych garaży, budynków gospodarczych lub budynków gospodarczo - garażowych;
- 3) obowiązują zasady ustalone w § 6 ust. 2.

3. **Zasady ochrony środowiska, przyrody i krajobrazu kulturowego:**

- 1) ustala się zachowanie dopuszczalnego poziomu hałasu w środowisku jak dla terenów przeznaczonych na cele mieszkaniowe, zgodnie z przepisami odrębnymi;
- 2) obowiązują zasady ustalone w § 6 ust. 3.

#### 4. Wymagania wynikające z potrzeb kształtowania przestrzeni publicznych:

- 1) wprowadza się zakaz umieszczania reklam na ogrodzeniach;
- 2) nie dopuszcza się lokalizacji wolno stojących nośników reklamowych;
- 3) dopuszcza się umieszczanie szyldów na elewacjach budynków jako tablic reklamowych o powierzchni tablicy, mierzonej w obrysie zewnętrznym, do 2,0 m<sup>2</sup>.

5. Zasady kształtowania zabudowy oraz wskaźniki zagospodarowania terenu, maksymalną i minimalną intensywność zabudowy jako wskaźnik powierzchni całkowitej zabudowy w odniesieniu do powierzchni działki budowlanej, minimalny udział procentowy powierzchni biologicznie czynnej w odniesieniu do powierzchni działki budowlanej, maksymalną wysokość zabudowy, minimalną liczbę miejsc do parkowania w tym miejsca przeznaczone na parkowanie pojazdów zaopatrzonych w kartę parkingową i sposób ich realizacji oraz linie zabudowy i gabaryty obiektów:

- 1) intensywność zabudowy – od 0,1 do 0,9;
- 2) wskaźnik powierzchni zabudowy nie może przekroczyć 40% powierzchni działki;
- 3) minimalny udział powierzchni biologicznie czynnej – 30% powierzchni działki budowlanej;
- 4) wysokość zabudowy:
  - a) budynki mieszkalne o wysokości do II kondygnacji nadziemnych (parter + poddasze użytkowe) i do 12,0 m;
  - b) budynki gospodarcze, garaże, gospodarczo – garażowe i wiaty parterowe o wysokości do 7,0 m;
  - c) nie ogranicza się wysokości zabudowy innej niż wymieniona w lit. a i b;
- 5) ustalenia w zakresie minimalnej liczby miejsc do parkowania i sposobu ich realizacji:
  - a) na każdej z wydzielonych działek budowlanych należy przewidzieć w przeliczeniu na jedno mieszkanie co najmniej 1 miejsce do parkowania lub garaż dla samochodów użytkowników stałych i 1 miejsce do parkowania lub garaż dla samochodów użytkowników przebywających okresowo;
  - b) nie występuje potrzeba określenia miejsc przeznaczonych na parkowanie pojazdów zaopatrzonych w kartę parkingową;
  - c) miejsca do parkowania, o których mowa w lit a, mogą być realizowane jako naziemne, wkomponowane w zagospodarowanie terenu, lub jako wbudowane w budynki, o których mowa w ust. 2 pkt 1 lit. a i b;
- 6) ustala się maksymalne nieprzekraczalne linie zabudowy w odległościach w większości 4,0 m, 5,0 m, 6,0 m i 8,0 m od linii rozgraniczających dróg, ciągów pieszych i terenów infrastruktury technicznej, tak jak wrysowano na rysunku planu;
- 7) dopuszcza się podpiwniczenie, o ile pozwolą na to warunki gruntowo - wodne;
- 8) dachy z głównymi połaciami w układzie dwuspadowym o symetrycznym kącie nachylenia tych połaci od 30° do 45° z uwzględnieniem zapisu pkt 9;
- 9) na budynku usytuowanym bezpośrednio przy granicy działki budowlanej lub przybudowanym do budynku, o którym mowa w ust. 1 pkt 1 lit. a i b, dopuszcza się dach jednospadowy z połacią o kącie nachylenia od 20° do 45°.

#### 6. Szczegółowe zasady i warunki scalania i podziału nieruchomości objętych planem miejscowym:

- 1) szerokość frontu działki nie mniejsza niż 20,0 m,
- 2) powierzchnia działki nie mniejsza niż 0,05 ha,
- 3) kąt położenia granic działek w stosunku do pasa drogowego od 50° do 130°;
- 4) parametry określone w pkt 1 - 3 nie dotyczą działek wydzielanych pod infrastrukturę techniczną i drogową.

7. Szczególne warunki zagospodarowania terenów oraz ograniczenia w ich użytkowaniu, w tym zakaz zabudowy:

- 1) na terenie 3 MN wyznacza się strefę, o której mowa w § 6 ust. 9 pkt 5;
- 2) na terenie 5 MN wyznacza się strefy, o których mowa w § 6 ust. 9 pkt 1, i obszar, o którym mowa w § 6 ust. 9 pkt 6.

8. Zasady obsługi w zakresie komunikacji i infrastruktury technicznej:

- 1) ustala się obsługę komunikacyjną działek z bezpośrednio przylegających do poszczególnych terenów dróg wewnętrznych i publicznych dojazdowych, a także z przylegającej do obszaru planu ulicy Tucholskiej z uwzględnieniem zapisu w § 15 ust. 6 pkt 1;
- 2) w zakresie infrastruktury technicznej obowiązują odpowiednie ustalenia określone w zapisach § 6 ust. 10.

9. Minimalna powierzchnia nowo wydzielanych działek budowlanych: 0,05 ha.

## § 8.

Karta terenów: 7 MU, 8 MU, 9 MU, 10 MU, 11 MU, 12 MU, 13 MU, 14 MU, 15 MU, 16 MU, 17 MU, 18 MU, 19 MU, 20 MU, 21 MU, 22 MU, 23 MU i 24 MU

1. Przeznaczenie terenu: teren zabudowy mieszkalno - usługowej.

2. Zasady ochrony i kształtowania ład przestrzennego:

1) dopuszcza się:

- a) budowę budynków mieszkalnych, usługowych lub mieszkalno – usługowych z uwzględnieniem zapisu lit. i;
- b) budowę budynków gospodarczych, garaży lub gospodarczo – garażowych wolno stojących lub dobudowanych do budynków mieszkalnych, usługowych lub mieszkalno - usługowych;
- c) budowę max. 2 wiat wolno stojących lub dobudowanych do innych budynków na jednej działce budowlanej;
- d) dopuszcza się sytuowanie budynków, o których mowa w lit. b, bezpośrednio przy granicy sąsiedniej działki budowlanej;
- e) działalność usługową spełniającą wymóg określony w ust. 3 pkt 1;
- f) łączenie działek lub części działek w celu realizacji potrzeb jednego inwestora;
- g) podział terenu na działki budowlane z uwzględnieniem zapisu ust. 9 - propozycję podziału na działki budowlane wykreślono na rysunku planu liniami podziału wewnętrznego terenów o tym samym przeznaczeniu i zasadach zagospodarowania - orientacyjnymi;
- h) remonty, przebudowę lub zmianę sposobu użytkowania istniejących budynków na zgodny z przeznaczeniem terenu określonym w planie, a także rozbiórkę istniejących budynków;
- i) nadbudowę części istniejących budynków mieszkalnych położonych pomiędzy maksymalną nieprzekraczalną linią zabudowy a linią rozgraniczającą drogi;
- j) urządzenie miejsc postojowych dla pojazdów;
- k) wydzielenie dojazdów i dojeżdżalnic dla obsługi obiektów;

2) wprowadza się zakaz lokalizowania blaszanych garaży, budynków gospodarczych lub gospodarczo - garażowych.

3. Zasady ochrony środowiska, przyrody i krajobrazu kulturowego:

- 1) wprowadza się zakaz realizacji przedsięwzięć mogących zawsze i potencjalnie znacząco oddziaływać na środowisko wymienionych w przepisach odrębnych - zakaz ten nie dotyczy inwestycji telekomunikacyjnych realizowanych zgodnie z przepisami odrębnymi;
- 2) ustala się zachowanie dopuszczalnego poziomu hałasu w środowisku jak dla terenów przeznaczonych na cele mieszkaniowo - usługowe, zgodnie z przepisami odrębnymi;

3) obowiązują zasady ustalone w § 6 ust. 3.

**4. Wymagania wynikające z potrzeb kształtowania przestrzeni publicznych:**

1) wprowadza się zakaz umieszczania reklam na ogrodzeniach;

2) dopuszcza się tablice reklamowe o powierzchni tablicy, mierzonej w obrysie zewnętrznym, do 4,0 m<sup>2</sup>.

**5. Zasady kształtowania zabudowy oraz wskaźniki zagospodarowania terenu, maksymalną i minimalną intensywność zabudowy jako wskaźnik powierzchni całkowitej zabudowy w odniesieniu do powierzchni działki budowlanej, minimalny udział procentowy powierzchni biologicznie czynnej w odniesieniu do powierzchni działki budowlanej, maksymalną wysokość zabudowy, minimalną liczbę miejsc do parkowania w tym miejsca przeznaczone na parkowanie pojazdów zaopatrzonych w kartę parkingową i sposób ich realizacji oraz linie zabudowy i gabaryty obiektów:**

1) intensywność zabudowy – od 0,2 do 1,2;

2) wskaźnik powierzchni zabudowy nie może przekroczyć 50% powierzchni działki;

3) minimalny udział powierzchni biologicznie czynnej – 30% powierzchni działki budowlanej;

4) wysokość zabudowy:

a) budynki mieszkalne, usługowe i mieszkalno – usługowe o wysokości do II kondygnacji nadziemnych i do 12,0 m, z wyjątkiem terenu **24 MU**, na którym dopuszcza się wysokość budynków do 15,0 m;

b) budynki gospodarcze, garaże, gospodarczo – garażowe i wiaty parterowe o wysokości do 7,0 m;

c) nie ogranicza się wysokości zabudowy innej niż wymieniona w **lit. a i b**;

5) ustalenia w zakresie minimalnej liczby miejsc do parkowania i sposobu ich realizacji:

a) w przeliczeniu na jedno mieszkanie co najmniej 1 miejsce do parkowania lub garaż dla samochodów użytkowników stałych i 1 miejsce do parkowania lub garaż dla samochodów użytkowników przebywających okresowo;

b) w przypadku działalności usługowej nie mniej niż 2 miejsca do parkowania do 100 m<sup>2</sup> powierzchni użytkowej usług lub powierzchni sprzedaży i dodatkowo 1 miejsce do parkowania na każde 100 m<sup>2</sup> powyżej 100 m<sup>2</sup>, w tym dla pojazdów zaopatrzonych w kartę parkingową zgodnie z przepisami odrębnymi;

c) miejsca do parkowania, o których mowa w **lit a**, mogą być realizowane jako naziemne, wkomponowane w zagospodarowanie terenu, lub jako wbudowane w budynki, o których mowa w **ust. 2 pkt 1 lit. a i b**;

6) ustala się maksymalne nieprzekraczalne linie zabudowy, tak jak wrysowano na rysunku planu, w odległościach:

a) w większości 4,0 m, 5,0 m, 6,0 m i 8,0 m od linii rozgraniczających dróg, ciągów pieszych i terenów infrastruktury technicznej,

b) na terenach **21 MU** i **22 MU** - 12,0 m od linii rozgraniczającej terenu **35 ZL** z uwzględnieniem zapisu **pkt 10**;

7) dopuszcza się podpiwniczenie, o ile pozwolą na to warunki gruntowo - wodne;

8) dachy z głównymi połaciami w układzie dwuspadowym o symetrycznym kącie nachylenia tych połaci od 30° do 45° z uwzględnieniem zapisów **pkt 9 i 11**, z wyjątkiem terenu **24 MU**, na którym dopuszcza się kształt dachu dostosowany do bryły budynku i jego programu użytkowego z wykluczeniem dachu mansardowego;

9) na obiekcie towarzyszącym, usytuowanym bezpośrednio przy granicy nieruchomości lub przybudowanym do budynku, o którym mowa w **ust. 2 pkt 1 lit. a i b**, dopuszcza się dach jednospadowy z połacią o kącie nachylenia od 20° do 45°;

10) dopuszcza się lokalizację budynków w odległości mniejszej niż 12,0 m od linii rozgraniczającej terenu **35 ZL** pod warunkiem spełnienia wymagań w zakresie ochrony p.pożarowej zgodnie z przepisami odrębnymi;

11) na terenie **14 MU** dopuszcza się także dachy płaskie.

**6. Szczegółowe zasady i warunki scalania i podziału nieruchomości objętych planem miejscowym:**

- 1) szerokość frontu działki nie mniejsza niż 20,0 m,
- 2) powierzchnia działki nie mniejsza niż 0,05 ha,
- 3) kąt położenia granic działek w stosunku do pasa drogowego od 50° do 130°;
- 4) parametry określone w pkt 1 - 3 nie dotyczą działek wydzielanych pod infrastrukturę techniczną i drogową.

**7. Szczególne warunki zagospodarowania terenów oraz ograniczenia w ich użytkowaniu, w tym zakaz zabudowy:**

- 1) na terenie 7 MU wyznacza się strefy, o których mowa w § 6 ust. 9 pkt 1;
- 2) na terenach 10 MU i 11 MU wyznacza się strefę, o której mowa w § 6 ust. 9 pkt 5;
- 3) na terenach 12 MU i 13 MU wyznacza się strefy, o których mowa w § 6 ust. 9 pkt 1, i obszar, o którym mowa w § 6 ust. 9 pkt 6;
- 4) na terenie 14 MU wyznacza się strefy, o których mowa w § 6 ust. 9 pkt 1 i 2, i obszar, o którym mowa w § 6 ust. 9 pkt 6;
- 5) na terenach 16 MU i 17 MU wyznacza się strefy, o których mowa w § 6 ust. 9 pkt 1 i 2;
- 6) na terenie 24 MU wyznacza się strefę, o której mowa w § 6 ust. 9 pkt 2.

**8. Zasady obsługi w zakresie komunikacji i infrastruktury technicznej:**

- 1) ustala się obsługę komunikacyjną działek z:
  - a) przylegających do poszczególnych terenów dróg wewnętrznych i publicznych dojazdowych;
  - b) drogi publicznej lokalnej 0.33 KDL;
  - c) przylegających do obszaru planu ulic Tucholskiej i Gdańskiej;
- 2) w zakresie infrastruktury technicznej obowiązują odpowiednie ustalenia określone w zapisach § 6 ust. 10.

**9. Minimalna powierzchnia nowo wydzielonych działek budowlanych:** 0,05 ha z wyjątkiem terenu 24 MU, na którym ustala się 0,2 ha.

**§ 9.**

**Karta terenów: 25 U, 26 U, 27 U, 28 U, 29 U i 30 U**

**1. Przeznaczenie terenu:** teren zabudowy usługowej.

**2. Zasady ochrony i kształtowania ładu przestrzennego:**

- 1) dopuszcza się:
  - a) budowę budynków usługowych (w tym handlowych) wraz z obiektami towarzyszącymi;
  - b) działalność usługową spełniającą wymogi określone w ust. 3 pkt 1;
  - c) lokalizację stacji paliw pod warunkiem spełnienia przepisów odrębnych, w szczególności wykonania zabezpieczeń na wypadek awarii przed przedostawaniem się do gruntu trujących substancji;
  - d) łączenie działek lub części działek w celu realizacji potrzeb jednego inwestora;
  - e) podział terenu na działki budowlane z uwzględnieniem zapisu ust. 9 - propozycję podziału na działki budowlane wykreślono na rysunku planu liniami podziału wewnętrznego terenów o tym samym przeznaczeniu i zasadach zagospodarowania - orientacyjnymi;
  - f) remonty, przebudowę lub zmianę sposobu użytkowania istniejących budynków na zgodny z przeznaczeniem terenu określonym w planie, a także rozbiórkę istniejących budynków;
  - g) urządzenie miejsc postojowych dla pojazdów;
  - h) wydzielenie dojazdów i dojeżdź dla obsługi obiektów;

2) wprowadza się zakaz lokalizowania blaszanych garaży, budynków gospodarczych lub gospodarczo - garażowych;

3) obowiązują zasady ustalone w § 6 ust. 2.

### 3. Zasady ochrony środowiska, przyrody i krajobrazu kulturowego:

1) wprowadza się zakaz:

a) realizacji przedsięwzięć mogących zawsze znacząco oddziaływać na środowisko, wymienionych w przepisach odrębnych – zakaz ten nie dotyczy inwestycji telekomunikacyjnych realizowanych zgodnie z przepisami odrębnymi;

b) lokalizacji zakładów o zwiększonym lub dużym ryzyku wystąpienia poważnych awarii wymienionych w przepisach odrębnych;

2) obowiązują zasady ustalone w § 6 ust. 3.

4. Wymagania wynikające z potrzeb kształtowania przestrzeni publicznych: dopuszcza się tablice reklamowe o powierzchni tablicy, mierzonej w obrysie zewnętrznym, do 4,0 m<sup>2</sup>.

5. Zasady kształtowania zabudowy oraz wskaźniki zagospodarowania terenu, maksymalną i minimalną intensywność zabudowy jako wskaźnik powierzchni całkowitej zabudowy w odniesieniu do powierzchni działki budowlanej, minimalny udział procentowy powierzchni biologicznie czynnej w odniesieniu do powierzchni działki budowlanej, maksymalną wysokość zabudowy, minimalną liczbę miejsc do parkowania w tym miejsca przeznaczone na parkowanie pojazdów zaopatrzonych w kartę parkingową i sposób ich realizacji oraz linie zabudowy i gabaryty obiektów:

1) intensywność zabudowy – od 0,2 do 1,5;

2) wskaźnik powierzchni zabudowy nie może przekroczyć 50% powierzchni działki;

3) minimalny udział powierzchni biologicznie czynnej – 20% powierzchni działki budowlanej;

4) wysokość zabudowy:

a) wysokość budynków nie może przekroczyć 15,0 m;

b) nie ogranicza się wysokości zabudowy innej niż wymieniona w lit. a;

5) ustalenia w zakresie minimalnej liczby miejsc do parkowania i sposobu ich realizacji:

a) nie mniej niż 4 miejsca do parkowania do 100 m<sup>2</sup> powierzchni użytkowej usług oraz dodatkowo 1 miejsce do parkowania na każde 100 m<sup>2</sup> powyżej 100 m<sup>2</sup>, w tym dla pojazdów zaopatrzonych w kartę parkingową zgodnie z przepisami odrębnymi;

b) miejsca do parkowania, o których mowa w lit a, mogą być realizowane jako naziemne, wkomponowane w zagospodarowanie terenu, lub jako wbudowane w budynki, o których mowa w ust. 2 pkt 1 lit. a;

6) ustala się maksymalne nieprzekraczalne linie zabudowy w odległościach 4,0 m, 6,0 m, 8,0 m i 15,0 m od linii rozgraniczających dróg, przejścia pieszego i terenu infrastruktury technicznej, tak jak wrysowano na rysunku planu;

7) dopuszcza się podpiwniczenie, o ile pozwolą na to warunki gruntowo - wodne;

8) kształt dachu dostosowany do bryły budynku i jego programu użytkowego z wykluczeniem dachu mansardowego.

6. Szczegółowe zasady i warunki scalania i podziału nieruchomości objętych planem miejscowym: ustala się:

1) szerokość frontu działki nie mniejsza niż 35,0 m,

2) powierzchnia działki nie mniejsza niż 0,2 ha,

3) kąt położenia granic działek w stosunku do pasa drogowego od 50° do 130°;

4) parametry określone w pkt 1, 2 i 3 nie dotyczą działek wydzielanych pod infrastrukturę techniczną i drogową.

**7. Szczególne warunki zagospodarowania terenów oraz ograniczenia w ich użytkowaniu, w tym zakaz zabudowy:**

- 1) na terenie **27 U** wyznacza się strefy, o których mowa w § 6 ust. 9 pkt 2 i 5;
- 2) na terenie **28 U** wyznacza się strefę, o której mowa w § 6 ust. 9 pkt 1;
- 3) na terenie **29 U** wyznacza się strefy, o których mowa w § 6 ust. 9 pkt 1 i 2;
- 4) ustala się zakaz wprowadzania funkcji mieszkaniowej - do czasu rozbiórki lub zmiany sposobu użytkowania na zgodny z ustaleniami planu dopuszcza się pozostawienie budynku mieszkalnego na terenie **27 U** z dopuszczeniem remontu i przebudowy.

**8. Zasady obsługi w zakresie komunikacji i infrastruktury technicznej:**

- 1) ustala się obsługę komunikacyjną działek z:
  - a) bezpośrednio przylegających do nich dróg wewnętrznych i publicznych dojazdowych;
  - b) drogi publicznej lokalnej **0.33 KDL**;
  - c) przylegającej do obszaru planu ulicy Tucholskiej;
- 2) w zakresie infrastruktury technicznej obowiązują odpowiednie ustalenia określone w zapisach § 6 ust. 10.

**9. Minimalna powierzchnia nowo wydzielonych działek budowlanych:** 0,2 ha.

**§ 10.**

**Karta terenu 31 PU**

**1. Przeznaczenie terenu:** teren obiektów produkcyjnych, składów i magazynów oraz zabudowy usługowej.

**2. Zasady ochrony i kształtowania ładu przestrzennego:**

- 1) dopuszcza się:
  - a) budowę budynków produkcyjnych, składów, magazynów i budynków usługowych (w tym handlowych) wraz z obiektami towarzyszącymi;
  - b) lokalizację stacji paliw pod warunkiem spełnienia przepisów odrębnych, w szczególności wykonania zabezpieczeń na wypadek awarii przed przedostawaniem się do gruntu trujących substancji;
  - c) działalność produkcyjną i działalność usługową spełniające wymogi określone w **ust. 3 pkt 1**;
  - d) urządzenie miejsc postojowych dla pojazdów;
  - e) budowę obiektów małej architektury;
  - f) podział terenów na działki budowlane z uwzględnieniem zapisu **ust. 9**;
  - g) budowę urządzeń infrastruktury technicznej, w tym przepompowni ścieków, zgodnie z przepisami odrębnymi;
  - h) remonty, przebudowę lub zmianę sposobu użytkowania istniejących budynków na zgodny z przeznaczeniem terenu określonym w planie, a także rozbiórkę istniejących budynków;
  - i) wydzielenie dojazdów i dojeżdź dla obsługi obiektów;
- 2) przy lokalizowaniu obiektów budowlanych i zagospodarowaniu nieruchomości w sąsiedztwie terenu kolejowego, należy uwzględnić przepisy odrębne w tym zakresie;
- 3) wprowadza się zakaz lokalizowania blaszanych garaży, budynków gospodarczych lub gospodarczo - garażowych;
- 4) obowiązują zasady ustalone w § 6 ust. 2.

**3. Zasady ochrony środowiska, przyrody i krajobrazu kulturowego:**

- 1) wprowadza się zakaz:

- a) realizacji przedsięwzięć mogących zawsze znacząco oddziaływać na środowisko, wymienionych w przepisach odrębnych – zakaz ten nie dotyczy inwestycji telekomunikacyjnych realizowanych zgodnie z przepisami odrębnymi;
- b) lokalizacji zakładów o zwiększonym lub dużym ryzyku wystąpienia poważnych awarii wymienionych w przepisach odrębnych;

2) obowiązują zasady ustalone w § 6 ust. 3.

4. **Wymagania wynikające z potrzeb kształtowania przestrzeni publicznych:** dopuszcza się tablice reklamowe o powierzchni tablicy, mierzonej w obrysie zewnętrznym, do 4,0 m<sup>2</sup>.

5. **Zasady kształtowania zabudowy oraz wskaźniki zagospodarowania terenu, maksymalną i minimalną intensywność zabudowy jako wskaźnik powierzchni całkowitej zabudowy w odniesieniu do powierzchni działki budowlanej, minimalny udział procentowy powierzchni biologicznie czynnej w odniesieniu do powierzchni działki budowlanej, maksymalną wysokość zabudowy, minimalną liczbę miejsc do parkowania w tym miejsca przeznaczone na parkowanie pojazdów zaopatrzonych w kartę parkingową i sposób ich realizacji oraz linie zabudowy i gabaryty obiektów:**

- 1) intensywność zabudowy – od 0,03 do 1,8;
- 2) wskaźnik powierzchni zabudowy nie może przekroczyć 60% powierzchni działki;
- 3) minimalny udział powierzchni biologicznie czynnej – 10% powierzchni działki budowlanej;
- 4) wysokość zabudowy:
  - a) wysokość budynków nie może przekroczyć 15,0 m;
  - b) nie ogranicza się wysokości zabudowy innej niż wymieniona w lit. a;
- 5) ustalenia w zakresie minimalnej liczby miejsc do parkowania i sposobu ich realizacji:
  - a) nie mniej niż 4 miejsca do parkowania do 100 m<sup>2</sup> powierzchni użytkowej usług i produkcji oraz dodatkowo 1 miejsce do parkowania na każde 100 m<sup>2</sup> powyżej 100 m<sup>2</sup>, w tym dla pojazdów zaopatrzonych w kartę parkingową zgodnie z przepisami odrębnymi;
  - b) miejsca do parkowania, o których mowa w lit a, mogą być realizowane jako naziemne, wkomponowane w zagospodarowanie terenu, lub jako wbudowane w budynki, o których mowa w ust. 2 pkt 1 lit. a;
- 7) ustala się maksymalne nieprzekraczalne linie zabudowy w odległościach w większości 8,0 m i 15,0 m od linii rozgraniczających dróg, tak jak wrysowano na rysunku planu;
- 8) dachy płaskie, a w przypadku braku możliwości ich realizacji kształt dachu dostosowany do bryły budynku i jego programu użytkowego.

6. **Szczegółowe zasady i warunki scalania i podziału nieruchomości objętych planem miejscowym:** ustala się:

- 1) szerokość frontu działki nie mniejsza niż 35,0 m,
- 2) powierzchnia działki nie mniejsza niż 1,0 ha,
- 3) kąt położenia granic działek w stosunku do pasa drogowego od 40° do 140°;
- 4) parametry określone w pkt 1 - 3 nie dotyczą działek wydzielanych pod infrastrukturę techniczną i drogową.

7. **Szczegółne warunki zagospodarowania terenów oraz ograniczenia w ich użytkowaniu, w tym zakaz zabudowy:**

- 1) wyznacza się strefy, o których mowa w § 6 ust. 9 pkt 1, 2 i 5;
- 2) ustala się zakaz wprowadzania funkcji mieszkaniowej.

8. **Zasady obsługi w zakresie komunikacji i infrastruktury technicznej:**

- 1) ustala się obsługę komunikacyjną z przylegających dróg wewnętrznej **0.10 KDW** i publicznej lokalnej **0.33 KDL**;
- 2) w zakresie infrastruktury technicznej obowiązują odpowiednie ustalenia określone w zapisach § 6 ust. 10.

9. Minimalna powierzchnia nowo wydzielonych działek budowlanych: 1,0 ha.

### § 11.

#### Karta terenów: 32 Z, 33 Z i 34 Z

1. **Przeznaczenie terenu:** teren zieleni.

2. **Zasady ochrony i kształtowania ład przestrzennego:**

1) dopuszcza się:

- a) budowę oświetlenia i elementów małej architektury;
- b) lokalizację placów zabaw dla dzieci;
- c) na terenach 33 Z i 34 Z budowę boisk sportowych i urządzenie miejsc do parkowania pojazdów;

2) obowiązują odpowiednie zasady ustalone w § 6 ust. 2.

3. **Zasady ochrony środowiska, przyrody i krajobrazu kulturowego:** obowiązują odpowiednie zasady ustalone w § 6 ust. 3.

4. **Wymagania wynikające z potrzeb kształtowania przestrzeni publicznych:** wprowadza się zakaz umieszczania reklam.

5. **Szczególne warunki zagospodarowania terenów oraz ograniczenia w ich użytkowaniu, w tym zakaz zabudowy:**

- 1) wprowadza się zakaz budowy budynków;
- 2) na terenie 33 Z wyznacza się strefy, o których mowa w § 6 ust. 9 pkt 1, i obszar, o którym mowa w § 6 ust. 9 pkt 6;
- 3) na terenie 34 Z wyznacza się strefy, o których mowa w § 6 ust. 9 pkt 2.

6. **Zasady obsługi w zakresie komunikacji i infrastruktury technicznej:**

- 1) ustala się obsługę komunikacyjną z przylegających dróg wewnętrznych i publicznych dojazdowych;
- 2) w zakresie infrastruktury technicznej obowiązują odpowiednie ustalenia określone w zapisach § 6 ust. 10.

### § 12.

#### Karta terenu 35 ZL

1. **Przeznaczenie terenu:** teren lasu.

2. **Zasady ochrony i kształtowania ład przestrzennego:** teren pozostawia się w dotychczasowym leśnym użytkowaniu.

3. **Zasady ochrony środowiska, przyrody i krajobrazu kulturowego:** obowiązują odpowiednie zasady ustalone w § 6 ust. 3.

4. **Wymagania wynikające z potrzeb kształtowania przestrzeni publicznych:** wprowadza się zakaz umieszczania reklam.

5. **Szczególne warunki zagospodarowania terenów oraz ograniczenia w ich użytkowaniu, w tym zakaz zabudowy:** obowiązują ograniczenia zgodnie z przepisami odrębnymi.

6. **Zasady obsługi w zakresie komunikacji i infrastruktury technicznej:** ustala się obsługę komunikacyjną z przylegających dróg wewnętrznych.

### § 13.

#### Karta terenów: 36 E, 37 E, 38 E i 39 E

1. **Przeznaczenie terenu:** teren infrastruktury technicznej - elektroenergetyki.

2. **Zasady ochrony i kształtowania ład przestrzennego:**

1) dopuszcza się budowę stacji transformatorowych SN/mn wraz z niezbędnymi obiektami budowlanymi, instalacjami i urządzeniami;

2) obowiązują odpowiednie zasady ustalone w § 6 ust. 2.

**3. Zasady ochrony środowiska, przyrody i krajobrazu kulturowego:** obowiązują odpowiednie zasady ustalone w § 6 ust. 3.

**4. Wymagania wynikające z potrzeb kształtowania przestrzeni publicznych:** wprowadza się zakaz umieszczania reklam.

**5. Parametry i wskaźniki kształtowania zabudowy oraz zagospodarowania terenu, maksymalną i minimalną intensywność zabudowy jako wskaźnik powierzchni całkowitej zabudowy w odniesieniu do powierzchni działki budowlanej, minimalny udział procentowy powierzchni biologicznie czynnej w odniesieniu do powierzchni działki budowlanej, maksymalną wysokość zabudowy, minimalną liczbę miejsc do parkowania i sposób ich realizacji oraz linie zabudowy i gabaryty obiektów:**

1) intensywność zabudowy - od 0,0 do 0,9;

2) wskaźnik powierzchni zabudowy nie może przekroczyć 50% powierzchni działki;

3) minimalny udział powierzchni biologicznie czynnej - 5% powierzchni terenu;

4) wysokość zabudowy:

a) wysokość budynku nie przekraczająca 4,0 m;

b) nie ogranicza się wysokości zabudowy nie wymienionej w lit. a;

5) ustalenia w zakresie minimalnej liczby miejsc do parkowania i sposobu ich realizacji: nie ma potrzeby określenia;

6) dopuszcza się lokalizację zabudowy bezpośrednio przy linii rozgraniczającej drogi;

7) kształt dachu dostosowany do bryły budynku i jego programu użytkowego;

**6. Szczególne warunki zagospodarowania terenów oraz ograniczenia w ich użytkowaniu, w tym zakaz zabudowy:** nie ustala się.

**7. Zasady modernizacji, rozbudowy i budowy systemów komunikacji i infrastruktury technicznej:**

1) ustala się obsługę komunikacyjną z przylegających dróg publicznych dojazdowych i lokalnej;

2) w zakresie infrastruktury technicznej obowiązują odpowiednie ustalenia określone w zapisach § 6 ust. 10.

## § 14.

### Karta terenów: 40 K, 41 K i 42 K

**1. Przeznaczenie terenu:** teren infrastruktury technicznej - kanalizacji.

**2. Zasady ochrony i kształtowania ład przestrzennego:**

1) dopuszcza się:

a) budowę przepompowni ścieków sanitarnych wraz z niezbędnymi obiektami budowlanymi, instalacjami i urządzeniami;

b) budowę przepompowni wód deszczowych na terenie 42 K wraz z niezbędnymi obiektami budowlanymi, instalacjami i urządzeniami;

c) wydzielenie działek geodezyjnych pod przepompownie, o których mowa w lit. a i b;

2) obowiązują zasady ustalone w § 6 ust. 2.

**3. Zasady ochrony środowiska, przyrody i krajobrazu kulturowego:** obowiązują odpowiednie zasady ustalone w § 6 ust. 3.

**4. Wymagania wynikające z potrzeb kształtowania przestrzeni publicznych:** wprowadza się zakaz umieszczania reklam.

**5. Zasady kształtowania zabudowy oraz wskaźniki zagospodarowania terenu, maksymalną i minimalną intensywność zabudowy jako wskaźnik powierzchni całkowitej zabudowy w odniesieniu do powierzchni działki budowlanej, minimalny udział procentowy powierzchni biologicznie czynnej w odniesieniu do powierzchni działki budowlanej, maksymalną wysokość zabudowy, minimalną liczbę miejsc do parkowania w tym miejsca przeznaczone na parkowanie pojazdów zaopatrzonych w kartę parkingową i sposób ich realizacji oraz linie zabudowy i gabaryty obiektów:**

- 1) intensywność zabudowy – od 0 do 0,5;
- 2) wskaźnik powierzchni zabudowy nie może przekroczyć 50% powierzchni działki;
- 3) minimalny udział powierzchni biologicznie czynnej – 10% powierzchni terenu;
- 4) wysokość zabudowy nie przekraczająca 5,0 m;
- 5) ustalenia w zakresie minimalnej liczby miejsc do parkowania i sposobu ich realizacji: nie ma potrzeby określenia;
- 6) dopuszcza się budowę bezpośrednio przy linii rozgraniczającej drogi;
- 7) dach płaski.

**6. Szczegółne warunki zagospodarowania terenów oraz ograniczenia w ich użytkowaniu, w tym zakaz zabudowy:** nie ustala się.

**7. Zasady obsługi w zakresie komunikacji i infrastruktury technicznej:**

- 1) ustala się obsługę komunikacyjną z przylegających dróg wewnętrznej i dojazdowych;
- 2) w zakresie infrastruktury technicznej obowiązują odpowiednie ustalenia określone w zapisach § 6 ust. 10.

## **§ 15.**

**Karta terenów 0.1 KDX, 0.2 KDX, 0.3 KDX, 0.4 KDX, 0.5 KDX, 0.6 KDX i 0.7 KDX**

**1. Przeznaczenie terenu:** teren ciągu pieszego.

**2. Zasady ochrony i kształtowania ład przestrzennego:**

1) ustala się szerokości ciągów pieszych zgodnie z rysunkiem planu, tj.:

- a) **0.1 KDX** - zgodnie z geodezyjnym wydzieleniem,
- b) **0.2 KDX** - zgodnie z geodezyjnym wydzieleniem,
- c) **0.3 KDX** - min. 4,0 m,
- d) **0.4 KDX** - 4,0 m,
- e) **0.5 KDX** - min. 5,0 m;
- f) **0.6 KDX** - zgodnie z geodezyjnym wydzieleniem,
- g) **0.7 KDX** - 5,0 m;

2) obowiązują odpowiednie zasady ustalone w § 6 ust. 2.

**3. Zasady ochrony środowiska, przyrody i krajobrazu kulturowego:** obowiązują odpowiednie zasady ustalone w § 6 ust. 3.

**4. Wymagania wynikające z potrzeb kształtowania przestrzeni publicznych:** wprowadza się zakaz umieszczania reklam.

**5. Szczegółne warunki zagospodarowania terenów oraz ograniczenia w ich użytkowaniu, w tym zakaz zabudowy:**

- 1) na terenie **0.3 KDX** wyznacza się strefę, o której mowa w § 6 ust. 9 pkt 2.
- 2) na terenie **0.7 KDX** wyznacza się strefy, o których mowa w § 6 ust. 9 pkt 1 i obszar, o którym mowa w § 6 ust. 9 pkt 6.

**6. Zasady modernizacji, rozbudowy i budowy systemów komunikacji i infrastruktury technicznej:**

1) dopuszcza się wykorzystanie ciągu pieszego:

- a) **0.1 KDX** jako dojazdu z ulicy Tucholskiej, przylegającej do obszaru planu, do przyległej posesji;
- b) **0.7 KDX** jako dojazdu do działki wydzielonej na zapleczu działki nr 2690/6;

2) w zakresie infrastruktury technicznej obowiązują odpowiednie ustalenia określone w zapisach § 6 ust. 10.

## § 16.

### Karta terenów:

**0.8 KDW, 0.9 KDW, 0.10 KDW, 0.11 KDW, 0.12 KDW, 0.13 KDW, 0.14 KDW, 0.15 KDW, 0.16 KDW, 0.17 KDW, 0.18 KDW, 0.19 KDW, 0.20 KDW, 0.21 KDW, 0.22 KDW i 0.23 KDW**

1. **Przeznaczenie terenu:** teren drogi wewnętrznej.

2. **Zasady ochrony i kształtowania ład przestrzennego:**

1) ustala się szerokości dróg wewnętrznych zgodnie z rysunkiem planu, tj.:

- a) **0.8 KDW** - 10,0 m,
- b) **0.9 KDW** - 10,0 m, zakończona placem do zawracania o szer. 20,0 m,
- c) **0.10 KDW** - min. 14,0 m,
- d) **0.11 KDW** - od 6,0 m do 13,0 m,
- e) **0.12 KDW** - 6,0 m,
- f) **0.13 KDW** - 10,0 m, zakończona placem do zawracania o szer. 20,0 m, i wzdłuż granicy administracyjnej miasta zgodnie z geodezyjnym wydzieleniem,
- g) **0.14 KDW** - zgodnie z geodezyjnym wydzieleniem, zakończona placem do zawracania o szer. 13,0 m,
- h) **0.15 KDW** - 12,0 m,
- i) **0.16 KDW** - 12,0 m,
- j) **0.17 KDW** - 10,0 m;
- k) **0.18 KDW** - 10,0 m i 13,0 m, zakończona placem do zawracania o wym. 20,0 m x min. 20,0 m,
- l) **0.19 KDW** - 10,0 m i 13,0 m, zakończona placem do zawracania o wym. 20,0 m x min. 20,0 m,
- m) **0.20 KDW** - 10,0 m, zakończona placem do zawracania o wym. 20,0 m x min. 20,0 m,
- n) **0.21 KDW** - 10,0 m, zakończona placem do zawracania o wym. 20,0 m x min. 20,0 m,
- o) **0.22 KDW** - 10,0 m, zakończona placem do zawracania o wym. 20,0 m x min. 20,0 m,
- p) **0.23 KDW** - min. 8,0 m;

2) dopuszcza się:

- a) budowę dróg wewnętrznych jako ciągów pieszo - jezdnych;
- b) lokalizację miejsc do parkowania w tym miejsc przeznaczonych na parkowanie pojazdów zaopatrzonych w kartę parkingową i ich realizację z uwzględnieniem przepisów odrębnych;
- c) budowę ścieżek rowerowych;

3) obowiązują odpowiednie zasady ustalone w § 6 ust. 2.

3. **Zasady ochrony środowiska, przyrody i krajobrazu kulturowego:** obowiązują odpowiednie zasady ustalone w § 6 ust. 3.

4. **Wymagania wynikające z potrzeb kształtowania przestrzeni publicznych:** wprowadza się zakaz umieszczania reklam.

5. **Szczególne warunki zagospodarowania terenów oraz ograniczenia w ich użytkowaniu, w tym zakaz zabudowy:**

- 1) na terenach **0.8 KDW** i **0.9 KDW** wyznacza się strefę, o której mowa w § 6 ust. 9 pkt 5;
- 2) na terenie **0.14 KDW** wyznacza się obszar, o którym mowa w § 6 ust. 9 pkt 6;
- 3) na terenie **0.16 KDW** wyznacza się strefę, o której mowa w § 6 ust. 9 pkt 2;
- 4) na terenach **0.17 KDW** i **0.19 KDW** wyznacza się strefy, o których mowa w § 6 ust. 9 pkt 1 i 2.

**6. Zasady modernizacji, rozbudowy i budowy systemów komunikacji i infrastruktury technicznej:**

1) ustala się powiązania komunikacyjne:

- a) wzajemne dróg wewnętrznych oraz z drogami publicznymi dojazdowymi wydzielonymi w obszarze planu;
- b) dróg **0.9 KDW** i **0.11 KDW** z drogą publiczną lokalną **0.33 KDL**;
- c) drogi **0.10 KDW** z ulicą Tucholską, przylegającą do obszaru planu;

2. w zakresie infrastruktury technicznej obowiązują odpowiednie ustalenia określone w zapisach § 6 ust. 10.

**§ 17.**

**Karta terenów: 0.24 KDD, 0.25 KDD, 0.26 KDD, 0.27 KDD, 0.28 KDD, 0.29 KDD, 0.30 KDD, 0.31 KDD i 0.32 KDD**

1. **Przeznaczenie terenu:** teren drogi publicznej dojazdowej.

2. **Zasady ochrony i kształtowania ład przestrzennego:**

1) ustala się szerokości dróg publicznych dojazdowych zgodnie z rysunkiem planu (jezdnie szerokości min. 5,0 m), tj.:

- a) **0.24 KDD** - zgodnie z geodezyjnym wydzieleniem ,
- b) **0.25 KDD** - od 15,0 m do 16,0 m,
- c) **0.26 KDD** - zgodnie z geodezyjnym wydzieleniem,
- d) **0.27 KDD** - zgodnie z geodezyjnym wydzieleniem,
- e) **0.28 KDD** - od 8,0 m do 14,0 m, zakończona placem do zawracania o szer. 20,0 m,
- f) **0.29 KDD**- zgodnie z geodezyjnym wydzieleniem;
- g) **0.30 KDD** - 10,0 m,
- h) **0.31 KDD** - 20,0 m i 14,0 m, zakończona placem do zawracania o wym. 20,0 m x min. 20,0 m,
- i) **0.32 KDD** - min. 12,0 m;

2) dopuszcza się:

- a) budowę elementów drogi zgodnie z przepisami odrębnymi;
- b) lokalizację miejsc do parkowania w tym miejsc przeznaczonych na parkowanie pojazdów zaopatrzonych w kartę parkingową i ich realizację z uwzględnieniem przepisów odrębnych;

3) obowiązują odpowiednie zasady ustalone w § 6 ust. 2.

3. **Zasady ochrony środowiska, przyrody i krajobrazu kulturowego:** obowiązują odpowiednie zasady ustalone w § 6 ust. 3.

4. **Wymagania wynikające z potrzeb kształtowania przestrzeni publicznych:**

- 1) tereny dróg publicznych dojazdowych ustala się jako przeznaczone na realizację inwestycji celu publicznego;
- 2) umieszczanie na terenach, o których mowa w pkt 1, obiektów małej architektury, nośników reklamowych, urządzeń technicznych i zieleni zgodnie z zasadami określonymi w przepisach odrębnych;

3) na terenach, o których mowa w pkt 1, wprowadza się zakaz umieszczania tymczasowych obiektów usługowo – handlowych.

**5. Szczególne warunki zagospodarowania terenów oraz ograniczenia w ich użytkowaniu, w tym zakaz zabudowy:**

- 1) na terenie **0.25 KDD** wyznacza się strefy, o których mowa w § 6 ust. 9 pkt 1, 2 i 5;
- 2) na terenie **0.29 KDD** wyznacza się strefy, o których mowa w § 6 ust. 9 pkt 1, 2 i obszar, o którym mowa w § 6 ust. 9 pkt 6;
- 3) na terenie **0.31 KDD** wyznacza się strefy, o których mowa w § 6 ust. 9 pkt 1 i 2.

**6. Zasady modernizacji, rozbudowy i budowy systemów komunikacji i infrastruktury technicznej:**

- 1) ustala się wzajemne powiązania komunikacyjne dróg publicznych dojazdowych i z drogami wewnętrznymi wydzielonymi w obszarze planu, a także dróg **0.24 KDD, 0.25 KDD i 0.32 KDD** z drogą publiczną lokalną **0.33 KDL** oraz dróg **0.24 KDD, 0.27 KDD i 0.29 KDD** z ulicą Tucholską, przylegającą do obszaru planu;
- 2) w zakresie infrastruktury technicznej obowiązują odpowiednie ustalenia określone w zapisach § 6 ust. 10.

## § 18.

### Karta terenu 0.33 KDL

**1. Przeznaczenie terenu:** teren drogi publicznej lokalnej.

**2. Zasady ochrony i kształtowania ład przestrzennego:**

- 1) ustala się szerokość drogi publicznej lokalnej **0.33 KDL** zgodną z rysunkiem planu, tj. min. 15,0 m (jezdnia szerokości min. 5,0 m);
- 2) dopuszcza się:
  - a) budowę elementów drogi zgodnie z przepisami odrębnymi;
  - b) lokalizację miejsc do parkowania w tym miejsc przeznaczonych na parkowanie pojazdów zaopatrzonych w kartę parkingową i ich realizację z uwzględnieniem przepisów odrębnych;
- 3) obowiązują zasady ustalone w § 6 ust. 2.

**3. Zasady ochrony środowiska, przyrody i krajobrazu kulturowego:** obowiązują odpowiednie zasady ustalone w § 6 ust. 3.

**4. Wymagania wynikające z potrzeb kształtowania przestrzeni publicznych:**

- 1) teren drogi publicznej lokalnej **33 KDL** ustala się jako przeznaczony na realizację inwestycji celu publicznego;
- 2) umieszczanie na terenie, o którym mowa w pkt 1, obiektów małej architektury, nośników reklamowych, urządzeń technicznych i zieleni zgodnie z zasadami określonymi w przepisach odrębnych;
- 3) na terenie, o którym mowa w pkt 1, wprowadza się zakaz umieszczania tymczasowych obiektów usługowo – handlowych.

**5. Szczególne warunki zagospodarowania terenów oraz ograniczenia w ich użytkowaniu, w tym zakaz zabudowy:** wyznacza się strefy, o których mowa w § 6 ust. 9 pkt 1, 2 i 5.

**6. Zasady modernizacji, rozbudowy i budowy systemów komunikacji i infrastruktury technicznej:**

- 1) ustala się powiązanie komunikacyjne drogi publicznej lokalnej **33 KDL** z:
  - a) drogami wewnętrznymi **0.9 KDW i 0.11 KDW**;
  - b) drogami publicznymi dojazdowymi **0.24 KDD, 0.25 KDD i 0.32 KDD**;
  - c) ulicą Tucholską, przylegającą do obszaru planu;
  - d) ulicą Gdańską, przylegającą do obszaru planu, położoną na terenie gminy Chojnice;
- 2) w zakresie infrastruktury technicznej obowiązują odpowiednie ustalenia określone w zapisach § 6 ust. 10.

## § 19.

### Karta terenu 0.34 KDZ

1. **Przeznaczenie terenu:** teren drogi publicznej zbiorczej.

2. **Zasady ochrony i kształtowania ład przestrzennego:**

- 1) pas terenu o zmiennej szerokości, zgodnej z geodezyjnym wydzieleniem, oznaczony na rysunku planu symbolem **0.34 KDZ**, przeznaczony na poszerzenie drogi publicznej zbiorczej (ulicy Tucholskiej) na sąsiedniej działce przylegającej do obszaru planu;
- 2) dopuszcza się budowę zatoki postojowej dla autobusów;
- 3) obowiązują zasady ustalone w § 6 ust. 2.

3. **Zasady ochrony środowiska, przyrody i krajobrazu kulturowego:** obowiązują odpowiednie zasady ustalone w § 6 ust. 3.

4. **Wymagania wynikające z potrzeb kształtowania przestrzeni publicznych:**

- 1) teren drogi publicznej zbiorczej **34 KDZ** ustala się jako przeznaczony na realizację inwestycji celu publicznego;
- 2) umieszczanie na terenie, o którym mowa w pkt 1, obiektów małej architektury, nośników reklamowych, urządzeń technicznych i zieleni zgodnie z zasadami określonymi w przepisach odrębnych;
- 3) na terenie, o którym mowa w pkt 1, wprowadza się zakaz umieszczania tymczasowych obiektów usługowo – handlowych.

5. **Szczególne warunki zagospodarowania terenów oraz ograniczenia w ich użytkowaniu, w tym zakaz zabudowy:** nie ustala się.

6. **Zasady modernizacji, rozbudowy i budowy systemów komunikacji i infrastruktury technicznej:** obowiązują odpowiednie ustalenia określone w zapisach § 6 ust. 10.

## Rozdział 4.

### Przepisy końcowe

## § 20.

Uchyła się:

- 1) Uchwałę Nr XLI/412/98 Rady Miejskiej w Chojnicach z dnia 17 czerwca 1998 r. w sprawie miejscowego planu zagospodarowania przestrzennego terenu pod zabudowę mieszkaniową i usługi pomiędzy ulicami Ustronną i Tucholską w Chojnicach (Dz. Urz. Woj. Bydg. z 1998r. Nr 55, poz. 263);
- 2) Uchwałę Nr XV/222/2000 Rady Miejskiej w Chojnicach z dnia 24 stycznia 2000 r. w sprawie uchwalenia miejscowego planu zagospodarowania przestrzennego terenu w rejonie ul. Gdańskiej 112 w Chojnicach (Dz. Urz. Woj. Pom. z 2000r. Nr 31, poz. 183);
- 3) Uchwałę Nr IX/91/03 Rady Miejskiej w Chojnicach z dnia 16 czerwca 2003 r. w sprawie uchwalenia miejscowego planu zagospodarowania przestrzennego terenu pod przemysł przy ulicy Kolejowej w Chojnicach (Dz. Urz. Woj. Pom. z 2003r. Nr 113, poz. 2020).

## § 21.

Wykonanie uchwały powierza się Burmistrzowi Miasta Chojnice.

§ 22.

Uchwała wchodzi w życie po upływie 14 dni od dnia jej ogłoszenia w Dzienniku Urzędowym Województwa Pomorskiego.

WUMMISIP2 MIASTA  
CHOJNICE  
Stary Rynek 1  
89-600 Chojnice

Przewodniczący Rady  
Miejskiej

**Mirosław Janowski**



Załącznik Nr 2 do Uchwały Nr XVII/.../16  
Rady Miejskiej w Chojnicach  
z dnia 28 stycznia 2016 r.

**Rozstrzygnięcie o sposobie rozpatrzenia uwag do projektu zmiany miejscowego planu zagospodarowania  
przestrzennego terenu pomiędzy ulicami Tucholską  
i Gdańską w Chojnicach**

W terminie do 14 dni po okresie wyłożenia projektu planu wraz z prognozą oddziaływania na środowisko do publicznego wglądu (w dniach 15 października 2015 r. do 13 listopada 2015 r.), tj. do dnia 27 listopada 2015 r., w dniu 29 października 2015 r. **wniesiono pisemną uwagę**, skorygowaną w dniu 24 listopada 2015 r., dotyczącą dopuszczenia na terenie **14 MU** dachów płaskich.

**Powyższą uwagę uwzględniono.**

Przewodniczący Rady  
Miejskiej

**Mirosław Janowski**

Załącznik Nr 3 do Uchwały Nr XVII/.../16

Rady Miejskiej w Chojnicach

z dnia 28 stycznia 2016 r.

**Rozstrzygnięcie o sposobie realizacji zapisanych w planie inwestycji z zakresu infrastruktury technicznej, które należą do zadań własnych gminy oraz zasadach ich finansowania do projektu miejscowego planu zagospodarowania przestrzennego terenu pomiędzy ulicami Tucholską i Gdańską w Chojnicach**

**§ 1.**

1. Inwestycje z zakresu infrastruktury technicznej, służące zaspokajaniu zbiorowych potrzeb mieszkańców stanowią, zgodnie z art. 7 ust. 1 ustawy z dnia 8 marca 1990 r. o samorządzie gminnym (t.j. Dz. U. z 2015 r. poz. 1515), zadania własne gminy.

2. Prognozowany koszt inwestycji został określony w sporządzonej na potrzeby projektu planu prognozy skutków finansowych, natomiast rzeczywisty koszt inwestycji zostanie określony w wyniku zamówienia w trybie ustawy Prawo o zamówieniach publicznych.

**§ 2.**

Opis sposobu realizacji inwestycji wskazanych w § 1 :

- 1) realizacja inwestycji będzie przebiegać zgodnie z obowiązującymi przepisami, w tym m. in. prawa budowlanego, o zamówieniach publicznych, o samorządzie gminnym, gospodarce komunalnej i o ochronie środowiska;
- 2) inwestycje w zakresie przesyłania i dystrybucji energii elektrycznej i ciepła realizowane będą zgodnie z obowiązującymi przepisami w tym zakresie;
- 3) realizacja i finansowanie inwestycji w zakresie infrastruktury technicznej nie wyszczególnionych w § 1 ust. 1 jest przedmiotem umowy zainteresowanych stron.

**§ 3.**

Finansowanie inwestycji z zakresu infrastruktury technicznej, które należą do zadań własnych gminy, ujętych w niniejszym planie podlega przepisom ustawy z dnia 27 sierpnia 2009 r. o finansach publicznych (Dz. U. z 2013 poz. 885 z późn. zm.), przy czym:

- 1) wydatki majątkowe gminy określa uchwała Rady Miejskiej,
- 2) wydatki inwestycyjne finansowane z budżetu gminy ustala się w uchwale budżetowej.

**§ 4.**

1. Zadania w zakresie budowy dróg publicznych finansowane będą przez budżet gminy lub na podstawie porozumień z innymi podmiotami.

2. Zadania w zakresie budowy sieci wodociągowej i kanalizacji będą finansowane na podstawie art. 15 ust. 1 ustawy z dnia 7 czerwca 2001 r. o zbiorowym zaopatrzeniu w wodę i zbiorowym odprowadzeniu ścieków (t.j. Dz. U. z 2015 r. poz. 139), ze środków budżetu gminy lub poprzez partnerstwo publiczno – prawne.

3. Zadania w zakresie budowy sieci energetycznych będą finansowane na podstawie art. 7 ustawy z dnia 10 kwietnia 1997 r. Prawo energetyczne (t.j. Dz. U. z 2012 r. poz. 1059 z późn. zm.).

**§ 5.**

Prognozowane źródła finansowania przez gminę:

- 1) dochody własne;
- 2) dotacje;
- 3) pożyczki preferencyjne;
- 4) fundusze Unii Europejskiej.

Przewodniczący Rady  
Miejskiej

**Mirosław Janowski**

### Uzasadnienie

Uchwalenie ww. planu miejscowego umożliwi zmiany w dotychczasowym przeznaczeniu terenu wynikające z przekształceń własnościowych oraz stworzy podstawy prawne dla nowych inwestycji.


Przewodniczący Rady  
Miejskiej

**Mirosław Janowski**

### Opinia prawna

Projekt uchwały odpowiada przepisom prawa. Nie wnoszę uwag.

RADCA PRAWNY  
mg. Jacek Czapiewski  
B. 02



Projekt

z dnia 15 stycznia 2016 r.

Zatwierdzony przez .....

**UCHWAŁA NR XVII/.../16  
RADY MIEJSKIEJ W CHOJNICACH  
z dnia 28 stycznia 2016 r.**

**w sprawie przeprowadzania konsultacji z mieszkańcami w zakresie projektów statutów jednostek pomocniczych.**

Na podstawie art. 5a ust. 2 i art. 35 ust. 1 ustawy z dnia 8 marca 1990 r. o samorządzie gminnym (tekst jednolity: Dz.U. z 2015r. poz. 1515 i poz. 1890) uchwała się, co następuje:

§ 1. 1. Określa się zasady i tryb przeprowadzania konsultacji z mieszkańcami w sprawie projektów statutów jednostek pomocniczych miasta Chojnice.

2. Celem konsultacji jest zebranie opinii i uwag mieszkańców do treści projektów statutów jednostek pomocniczych.

3. W konsultacjach, o których mowa w ust. 1, mogą uczestniczyć osoby pełnoletnie, stale zamieszkujące na terenie jednostki pomocniczej, której dany projekt statutu dotyczy.

§ 2. Projekty statutów jednostek pomocniczych udostępnia się, w okresie konsultacji, do publicznego wglądu:

- 1) w Urzędzie Miejskim w Chojnicach;
- 2) na stronie internetowej i w Biuletynie Informacji Publicznej Urzędu Miejskiego w Chojnicach;
- 3) u przewodniczących zarządów osiedli.

§ 3. 1. Konsultacje ogłasza i określa ich termin Burmistrz Miasta Chojnice, przy czym termin konsultacji nie może być krótszy niż 14 dni od dnia ich ogłoszenia.

2. Konsultacje polegają na kierowaniu do Burmistrza Miasta Chojnice pisemnych opinii i uwag do projektów statutów przez mieszkańców poszczególnych jednostek pomocniczych.

3. Opinie i uwagi, o których mowa w ust. 2, mieszkańcy wyrażają na formularzu stanowiącym załącznik do niniejszej uchwały, w terminie określonym w ogłoszeniu, o którym mowa w ust. 1, poprzez:

- 1) złożenie wypełnionego formularza w Urzędzie Miejskim w Chojnicach,
- 2) przesłanie skanu wypełnionego formularza drogą elektroniczną na adres: konsultacje\_smo@miastochojnice.pl.

4. Nieprzedstawienie opinii i uwag w ustalonym w ogłoszeniu terminie oznacza rezygnację z prawa do jej wyrażenia.

5. Nie rozpatruje się opinii i uwag niekompletnych, anonimowych i dostarczonych po terminie.

§ 4. 1. Wyniki konsultacji, zawierając zestawienie zgłoszonych opinii i uwag z podaniem uzasadnienia w przypadku ich nieuwzględnienia, przedstawia się Radzie Miejskiej w Chojnicach, w uzasadnieniu do projektów aktów, o których mowa w § 1 ust. 1.

2. Komunikat ze zbiorczymi wynikami konsultacji podaje się do publicznej wiadomości na stronie internetowej, Biuletynie Informacji Publicznej oraz tablicy ogłoszeń Urzędu Miejskiego w Chojnicach w terminie 30 dni od ich zakończenia.

3. Wyniki konsultacji mają charakter opiniodawczy i nie są wiążące dla organów gminy.

§ 5. Przepisy niniejszej uchwały stosuje się odpowiednio do zmian w statutach jednostek pomocniczych.

§ 6. Wykonanie uchwały powierza się Burmistrzowi Miasta Chojnice.

§ 7. Uchwała wchodzi w życie po upływie 14 dni od dnia ogłoszenia w Dzienniku Urzędowym Województwa Pomorskiego.

BURMISTRZ MIASTA  
CHOJNICE  
Stary Rynek 1  
89-600 Chojnice

Przewodniczący Rady  
Miejskiej

**Mirosław Janowski**

**Formularz do składania opinii i uwag do projektu statutu (zmiany statutu)  
Samorządu Mieszkańców Osiedla Nr ...<sup>\*)</sup> w Chojnicach**

1. Imię i nazwisko osoby składającej formularz: .....
2. Adres zamieszkania: .....
3. Telefon/e-mail: .....
4. Zgłaszane opinie i uwagi:

| Lp. | Wskazanie § w analizowanym dokumencie | Treść opinii, uwagi | Uzasadnienie |
|-----|---------------------------------------|---------------------|--------------|
| 1.  |                                       |                     |              |
| 2.  |                                       |                     |              |
| 3.  |                                       |                     |              |
| ... |                                       |                     |              |

Wyrażam zgodę na przetwarzanie moich danych osobowych dla potrzeb niezbędnych do realizacji procesu konsultacji (zgodnie z Ustawą z dnia 29.08.1997r. o ochronie danych osobowych, t.j.: Dz.U. z 2014r. poz. 1182 ze zm.).

Chojnice, dnia .....

.....  
(podpis osoby zgłaszającej)

**Uwaga!**

Formularz należy złożyć w Urzędzie Miejskim w Chojnicach lub przesłać zeskanowany za pośrednictwem poczty elektronicznej na adres e-mail: konsultacje\_smo@miastochojnice.pl.

<sup>\*)</sup> Wpisać numer samorządu mieszkańców osiedla, którego statut dotyczy

### Uzasadnienie

Wymóg konsultacji z mieszkańcami statutów jednostek pomocniczych wynika z art. 35 ust. 1 ustawy z dnia 8 marca 1990 r. o samorządzie gminnym (tekst jednolity: Dz.U. z 2015r. poz. 1515 ze zm.). Aby przeprowadzić wspomniane konsultacje Rada Miejska musi określić ich zasady. Mając powyższe na uwadze, uzasadnione jest podjęcie niniejszej uchwały.

W dniach 7 - 14 stycznia 2016r. projekt uchwały został poddany konsultacjom z organizacjami pozarządowymi w wyniku których nie wpłynęły żadne uwagi i opinie.

#### Opinia prawna

Nie wnoszę uwag.

Dyrektor Generalny  
Sekretarz Miasta

*mgr Robert Wajlonis*