



Biuletyn nr 47/18
1 października 2018r.

SPIS TREŚCI

1. Porządek XLVIII sesji Rady Miejskiej w Chojnicach	1
2. Informacja o realizacji uchwał i wniosków podjętych na XLVII sesji Rady Miejskiej.....	2
3. Projekt uchwały w sprawie zmian w budżecie miasta Chojnice na 2018 r.	3
4. Projekt uchwały w sprawie zmiany wieloletniej prognozy finansowej	21
5. Projekt uchwały w sprawie ustalenia szczegółowych zasad ponoszenia odpłatności za pobyt w ośrodkach wsparcia będących schroniskami dla osób bezdomnych, w tym schronisk z usługami opiekuńczymi oraz domami dla matek z małoletnimi dziećmi i kobiet w ciąży	39
6. Projekt uchwały w sprawie ustalenia sposobu sprawienia pogrzebu przez Gminę Miejską Chojnice	42
7. Projekt uchwały w sprawie wyrażenia zgody na wprowadzenie danych do Rejestru Należności Publicznoprawnych w zakresie należności pieniężnych oraz określenie rodzaju należności pieniężnych, których dane są przekazywane do rejestru	45
8. Projekt uchwały w sprawie przyjęcia programu współpracy Gminy Miejskiej Chojnice w 2019 roku z organizacjami pozarządowymi i podmiotami, o których mowa w art. 3 ust. 3 ustawy z dnia 24 kwietnia 2003 r. o działalności pożytku publicznego i o wolontariacie	47
9. Projekt uchwały w sprawie aktualności Studium uwarunkowań i kierunków zagospodarowania przestrzennego oraz planów miejscowych w mieście Chojnice	55
10. Projekt uchwały w sprawie przystąpienia do sporządzenia miejscowego planu zagospodarowania przestrzennego terenu przy ulicy Kościerskiej w Chojnicach	57
11. Projekt uchwały w sprawie miejscowego planu zagospodarowania przestrzennego terenu w rejonie ulic Gryfa Pomorskiego i Sybiraków w Chojnicach	59
12. Projekt uchwały w sprawie miejscowego planu zagospodarowania przestrzennego terenu przy ulicy Pileckiego w Chojnicach	79
13. Projekt uchwały w sprawie miejscowego planu zagospodarowania przestrzennego terenu w rejonie ulicy Ustronnej w Chojnicach	92
14. Projekt uchwały w sprawie zamiany nieruchomości	111
15. Projekt uchwały w sprawie zbycia nieruchomości	113
16. Projekt uchwały w sprawie zbycia nieruchomości	115
17. Projekt uchwały w sprawie zmiany Statutu Miasta Chojnice	117
18. Projekt uchwały w sprawie określenia szczegółowych zasad wnoszenia inicjatyw obywatelskich, zasad tworzenia komitetów inicjatyw uchwałodawczych, zasad promocji obywatelskich inicjatyw uchwałodawczych, formalnych wymogów, jakim muszą odpowiadać składane projekty	123

Porządek
XLVIII sesji Rady Miejskiej w Chojnicach
w dniu 1 października 2018 r. godz. 10⁰⁰

1. Otwarcie sesji
 - a) stwierdzenie quorum,
 - b) wnioski do porządku obrad.
2. Przyjęcie protokołu XLVII sesji Rady Miejskiej w Chojnicach.
3. Powołanie Sekretarza sesji i Komisji Wnioskowej.
4. Informacja Przewodniczącego Rady Miejskiej o działaniach podejmowanych w okresie międzysesyjnym.
5. Sprawozdanie Burmistrza Miasta z prac w okresie między sesjami.
6. Informacja o realizacji uchwał i wniosków podjętych na XLVII sesji Rady Miejskiej.
7. Przedłożenie przez Przewodniczących Komisji wniosków i opinii podjętych w okresie międzysesyjnym.
8. Ustosunkowanie się do wniosków Komisji.
9. Projekt uchwały w sprawie zmian w budżecie miasta Chojnice na 2018 r.
10. Projekt uchwały w sprawie zmiany wieloletniej prognozy finansowej.
11. Projekt uchwały w sprawie ustalenia szczegółowych zasad ponoszenia odpłatności za pobyt w ośrodkach wsparcia będących schroniskami dla osób bezdomnych, w tym schronisk z usługami opiekuńczymi oraz domami dla matek z małoletnimi dziećmi i kobiet w ciąży.
12. Projekt uchwały w sprawie ustalenia sposobu sprawienia pogrzebu przez Gminę Miejską Chojnice.
13. Projekt uchwały w sprawie wyrażenia zgody na wprowadzenie danych do Rejestru Należności Publicznoprawnych w zakresie należności pieniężnych oraz określenie rodzaju należności pieniężnych, których dane są przekazywane do rejestru.
14. Projekt uchwały w sprawie przyjęcia programu współpracy Gminy Miejskiej Chojnice w 2019 roku z organizacjami pozarządowymi i podmiotami, o których mowa w art. 3 ust. 3 ustawy z dnia 24 kwietnia 2003 r. o działalności pożytku publicznego i o wolontariacie.
15. Projekt uchwały w sprawie aktualności Studium uwarunkowań i kierunków zagospodarowania przestrzennego oraz planów miejscowych w mieście Chojnice.
16. Projekt uchwały w sprawie przystąpienia do sporządzenia miejscowego planu zagospodarowania przestrzennego terenu przy ulicy Kościerskiej w Chojnicach.
17. Projekt uchwały w sprawie miejscowego planu zagospodarowania przestrzennego terenu w rejonie ulic Gryfa Pomorskiego i Sybiraków w Chojnicach.
18. Projekt uchwały w sprawie miejscowego planu zagospodarowania przestrzennego terenu przy ulicy Pileckiego w Chojnicach.
19. Projekt uchwały w sprawie miejscowego planu zagospodarowania przestrzennego terenu w rejonie ulicy Ustronnej w Chojnicach.
20. Projekt uchwały w sprawie zamiany nieruchomości.
21. Projekt uchwały w sprawie zbycia nieruchomości.
22. Projekt uchwały w sprawie zbycia nieruchomości.
23. Projekt uchwały w sprawie zmiany Statutu Miasta Chojnice.
24. Projekt uchwały w sprawie określenia szczegółowych zasad wnoszenia inicjatyw obywatelskich, zasad tworzenia komitetów inicjatyw uchwałodawczych, zasad promocji obywatelskich inicjatyw uchwałodawczych, formalnych wymogów, jakim muszą odpowiadać składane projekty.
25. Głosowanie wniosków.
26. Interpelacje i zapytania radnych.
27. Odpowiedzi na interpelacje i zapytania radnych.
28. Wolne wnioski i oświadczenia klubowe.
29. Zakończenie XLVIII sesji Rady Miejskiej w Chojnicach.

I N F O R M A C J A
o realizacji uchwał i wniosków podjętych na XLVII sesji Rady Miejskiej
w Chojnicach odbytej w dniu 20 sierpnia 2018 r.

Podczas XLVII sesji podjęto 12 uchwał, tj.:

1. **Uchwała Nr XLVII/553/18** w/s zmian w budżecie miasta Chojnice na 2018 r. – *dokonano stosownych zmian po stronie dochodów, wydatków i wydatków majątkowych budżetu na rok 2018.*
2. **Uchwała Nr XLVII/554/18** w/s zmiany wieloletniej prognozy finansowej – *dokonano stosownej zmiany po stronie dochodów i wydatków zgodnie ze zmianami uchwały budżetowej na rok 2018.*
3. **Uchwała Nr XLVII/555/18** zmieniająca Uchwałę Nr XXXVII/431/17 Rady Miejskiej w Chojnicach z dnia 23 października 2017r. w sprawie przyjęcia programu współpracy Gminy Miejskiej Chojnice w 2018 roku z organizacjami pozarządowymi i podmiotami, o których mowa w art. 3 ust. 3 ustawy z dnia 24 kwietnia 2003 r. o działalności pożytku publicznego i o wolontariacie – *stosownej zmiany dokonano.*
4. **Uchwała Nr XLVII/556/18** w/s ustalenia dopłaty do taryfy za zbiorową dostawę wody – *dopłatę do taryfy uchwalono.*
5. **Uchwała Nr XLVII/557/18** w/s ustalenia dopłaty do taryfy za zbiorowe odprowadzanie ścieków – *dopłatę do taryfy uchwalono.*
6. **Uchwała Nr XLVII/558/18** w/s nadania tytułu Zasłużonego Obywatela Miasta Chojnice – *tytuł nadano Panu Edmundowi Hapka.*
7. **Uchwała Nr XLVII/559/18** w/s zbycia nieruchomości – *uchwała w trakcie realizacji przez Wydział Gospodarowania Nieruchomościami.*
8. **Uchwała Nr XLVII/560/18** w/s zbycia nieruchomości – *uchwała w trakcie realizacji przez Wydział Gospodarowania Nieruchomościami.*
9. **Uchwała Nr XLVII/561/18** w/s wydzierżawienia nieruchomości – *uchwała w trakcie realizacji przez Wydział Gospodarowania Nieruchomościami.*
10. **Uchwała Nr XLVII/562/18** w/s uszczegółowienia opisu granic okręgów wyborczych – *dokonano uszczegółowienia opisu granic okręgu wyborczego nr 1, 2 i 3. Uchwałę ogłoszono w Dzienniku Urzędowym Województwa Pomorskiego pod poz. 3484 w dniu 5 września 2018 r.*
11. **Uchwała Nr XLVII/563/18** w/s uszczegółowienia opisu granic obwodów głosowania oraz uaktualnienia nazw siedzib obwodowych komisji wyborczych – *dokonano uszczegółowienia opisu granic obwodu głosowania nr 1, 4, 5, 20 oraz uaktualniono nazwy siedzib obwodowych komisji wyborczych w obwodzie głosowania nr 1, 8 i 21. Uchwałę ogłoszono w Dzienniku Urzędowym Województwa Pomorskiego pod poz. 3485 w dniu 5 września 2018 r.*
12. **Uchwała Nr XLVII/564/18** w/s utworzenia odrębnych obwodów głosowania – *dla przeprowadzenia wyborów samorządowych utworzono odrębne obwody głosowania w Szpitalu Specjalistycznym, w Domu Pomocy Społecznej oraz w Zakładzie Karnym w Koronowie Oddział Zewnętrzny w Chojnicach. Uchwałę ogłoszono w Dzienniku Urzędowym Województwa Pomorskiego pod poz. 3486 w dniu 5 września 2018 r.*

Podczas XLVII sesji Rady Miejskiej w Chojnicach nie podjęto żadnych wniosków.

Chojnice, dnia 20 września 2018 r.

Dyrektor Generalny
Sekretarz Miasta

mgr Robert Wajlonis

UCHWAŁA NR XLVIII/.../18
RADY MIEJSKIEJ W CHOJNICACH
z dnia 1 października 2018 r.

w sprawie zmian w **budżecie** miasta Chojnice na 2018 r.

Na podstawie art. 18 ust. 2 pkt 4 ustawy z dnia 8 marca 1990 r. o samorządzie gminnym (tekst jednolity Dz. U. z 2018 r. poz. 994, poz. 1000, poz. 1349, poz. 1432) oraz art. 211, art. 212, art. 214, art. 215, art. 217, art. 235, art. 236, art. 237, art. 239 ustawy z dnia 27 sierpnia 2009 r. o finansach publicznych (tekst jednolity Dz. U. z 2017 r. poz. 2077, z 2018 poz. 62, poz. 1000, poz. 1366, poz. 1693, poz. 1669) uchwała się, co następuje:

§ 1. 1. Ustala się dochody w łącznej kwocie z tego:	184.477.306,93 zł
1) bieżące w kwocie	153.960.388,93 zł
2) majątkowe w kwocie	30.516.918,00 zł
zgodnie z załączoną do niniejszej uchwały tabelą nr 1.	
2. Ustala się wydatki w łącznej kwocie z tego:	217.118.302,43 zł
1) bieżące w kwocie	151.008.659,43 zł
2) majątkowe w kwocie	66.109.643,00 zł
zgodnie z załączoną do niniejszej uchwały tabelą nr 2 i 2a.	
3. Ustala się wydatki majątkowe na 2018 r. w wysokości zgodnie z załącznikiem nr 1.	66.109.643,00 zł
§ 2. 1. Ustala się deficyt budżetu w wysokości sfinansowany:	32.640.995,50 zł
– przychodami pochodzącymi z zaciąganego kredytu w kwocie	6.337.500,00 zł
– wolnymi środkami w kwocie	26.303.495,50 zł
2. Ustala się przychody budżetu w wysokości w tym z tytułu:	40.103.495,50 zł
1) zaciąganego kredytu w kwocie	13.800.000,00 zł
2) wolnych środków w kwocie	26.303.495,50 zł
zgodnie z załącznikiem nr 2.	
§ 3. Ustala się dotacje udzielone z budżetu podmiotom należącym i nienależącym do sektora finansów publicznych w wysokości w tym:	19.586.820,15 zł
1) Dotacje podmiotowe w kwocie	15.342.171,00 zł
2) Dotacje celowe w kwocie	4.244.649,15 zł
zgodnie z załącznikami nr 3 i 4	
§ 4. Ustala się dochody i wydatki związane z realizacją zadań wykonywanych na podstawie porozumień między jednostkami samorządu terytorialnego, zgodnie z załącznikiem nr 5.	

§ 5. Wykonanie uchwały zleca się Burmistrzowi Miasta Chojnic.

§ 6. Uchwała wchodzi w życie z dniem podjęcia.

BURMISTRZ MIASTA
CHOJNICE
Stary Rynek 1
89-600 Chojnice

Przewodniczący
Rady Miejskiej

Antoni Szlanga

Opinia prawna

Projekt uchwały odpowiada przepisom prawa. Nie wnoszę uwag.

RADCA PRAWNY
Roginiśka
mgr Magdalena Roginiśka
BD-1393

Zmiana planu dochodów budżetu na 2018 r.

Tabela nr 1

Uchwała nr XLVIII./.../18 Rady Miejskiej w Chojnicach z dnia 1 października 2018 r.

Dział	Rozdział	Paragraf	Treść	Przed zmianą	Zmiana	Po zmianie
600	60016		Transport i łączność	3 433 546,00	- 487 038,00	2 946 508,00
			Drogi publiczne gminne	1 538 554,00	- 487 038,00	1 051 516,00
		6207	Dotacje celowe w ramach programów finansowanych z udziałem środków europejskich oraz środków, o których mowa w art.5 ust.1 pkt. 3 oraz ust. 3 pkt 5 i 6 ustawy, lub płatności w ramach budżetu środków europejskich, z wyłączeniem dochodów klasyfikowanych w paragrafie 625	531 332,00	- 421 771,00	109 561,00
		6209	Dotacje celowe w ramach programów finansowanych z udziałem środków europejskich oraz środków, o których mowa w art.5 ust.1 pkt. 3 oraz ust. 3 pkt 5 i 6 ustawy, lub płatności w ramach budżetu środków europejskich, z wyłączeniem dochodów klasyfikowanych w paragrafie 625	82 222,00	- 65 267,00	16 955,00
758			Różne rozliczenia	36 190 071,00	60 720,00	36 250 791,00
	75801		Część oświatowa subwencji ogólnej dla jednostek samorządu terytorialnego	30 612 622,00	60 720,00	30 673 342,00
		2920	Subwencje ogólne z budżetu państwa	30 612 622,00	60 720,00	30 673 342,00
801			Oświata i wychowanie	6 342 870,00	0,00	6 342 870,00
	80104		Przedszkola	2 432 012,00	0,00	2 432 012,00
		0970	Wpływy z różnych dochodów	0,00	765 332,00	765 332,00
		2310	Dotacje celowe otrzymane z gminy na zadania bieżące realizowane na podstawie porozumień (umów) między jednostkami samorządu terytorialnego	765 332,00	- 765 332,00	0,00
921			Kultura i ochrona dziedzictwa narodowego	137 305,00	- 22 383,00	114 922,00
	92195		Pozostała działalność	37 305,00	- 22 383,00	14 922,00
		2007	Dotacje celowe w ramach programów finansowanych z udziałem środków europejskich oraz środków, o których mowa w art.5 ust.1 pkt 3 oraz ust. 3 pkt 5 i 6 ustawy, lub płatności w ramach budżetu środków europejskich, z wyłączeniem dochodów klasyfikowanych w paragrafie 205	32 306,00	- 19 384,00	12 922,00
		2009	Dotacje celowe w ramach programów finansowanych z udziałem środków europejskich oraz środków, o których mowa w art.5 ust.1 pkt 3 oraz ust. 3 pkt 5 i 6 ustawy, lub płatności w ramach budżetu środków europejskich, z wyłączeniem dochodów klasyfikowanych w paragrafie 205	4 999,00	- 2 999,00	2 000,00
Razem:				184 926 007,93	- 448 701,00	184 477 306,93

Zmiana planu wydatków budżetu na 2018 r.

Tabela nr 2

Uchwała nr XLVIII/.../18 Rady Miejskiej w Chojnicach z dnia 1 października 2018 r.

Dział	Rozdział	Paragraf	Treść	Przed zmianą	Zmiana	Po zmianie
600	60016		Transport i łączność	11 889 562,00	- 651 760,00	11 237 802,00
		4430	Drogi publiczne gminne	7 784 410,00	-651 760,00	7 132 650,00
			Różne opłaty i składki	0,00	1 000,00	1 000,00
		6057	Wydatki inwestycyjne jednostek budżetowych	521 715,00	- 421 771,00	99 944,00
		6059	Wydatki inwestycyjne jednostek budżetowych	285 726,00	- 230 989,00	54 737,00
801	80101		Oświata i wychowanie	55 418 341,00	60 720,00	55 479 061,00
			Szkoly podstawowe	31 209 724,00	60 720,00	31 270 444,00
		4010	Wynagrodzenia osobowe pracowników	15 256 095,00	- 42 520,00	15 213 575,00
		4240	Zakup środków dydaktycznych i książek	102 034,00	60 720,00	162 754,00
		6050	Wydatki inwestycyjne jednostek budżetowych	3 244 000,00	42 520,00	3 286 520,00
852	85203		Pomoc społeczna	10 908 759,00	0,00	10 908 759,00
			Ośrodki wsparcia	1 426 771,00	20 000,00	1 446 771,00
		4010	Wynagrodzenia osobowe pracowników	617 500,00	20 000,00	637 500,00
		85215	Dotądki mieszkaniowe	1 384 836,00	- 20 000,00	1 364 836,00
		3110	Świadczenia społeczne	1 384 790,00	- 20 000,00	1 364 790,00
855	85503		Rodzina	40 966 546,00	0,00	40 966 546,00
			Karta Dużej Rodziny	149 029,00	- 20 000,00	129 029,00
		4300	Zakup usług pozostałych	148 000,00	- 20 000,00	128 000,00
		85508	Rodziny zastępcze	430 000,00	20 000,00	450 000,00
		2320	Dotacje celowe przekazane dla powiatu na zadania bieżące realizowane na podstawie porozumień (umów) między jednostkami samorządu terytorialnego	430 000,00	20 000,00	450 000,00
900	90001		Gospodarka komunalna i ochrona środowiska	35 599 802,00	- 271 200,00	35 328 602,00
			Gospodarka ściekowa i ochrona wód	22 981 341,00	- 270 200,00	22 711 141,00
		4150	Dopłaty w spółkach prawa handlowego	1 930 300,00	- 270 200,00	1 660 100,00
		90095	Pozostała działalność	2 949 214,00	- 1 000,00	2 948 214,00

		4300	Zakup usług pozostałych	126 200,00	- 1 000,00	125 200,00
921			Kultura i ochrona dziedzictwa narodowego	5 224 623,00	- 30 000,00	5 194 623,00
	92105		Pozostałe zadania w zakresie kultury	806 500,00	- 22 000,00	784 500,00
		4300	Zakup usług pozostałych	525 500,00	- 22 000,00	503 500,00
	92109		Domy i ośrodki kultury, świetlice i kluby	1 860 300,00	22 000,00	1 882 300,00
		2480	Dotacja podmiotowa z budżetu dla samorządowej instytucji kultury	1 860 300,00	22 000,00	1 882 300,00
	92195		Pozostała działalność	148 223,00	- 30 000,00	118 223,00
		2367	Dotacje celowe z budżetu jednostki samorządu terytorialnego, udzielone w trybie art. 221 ustawy, na finansowanie lub dofinansowanie zadań zleconych do realizacji organizacjom prowadzącym działalność pożytku publicznego	19 384,00	- 19 384,00	0,00
		2369	Dotacje celowe z budżetu jednostki samorządu terytorialnego, udzielone w trybie art. 221 ustawy, na finansowanie lub dofinansowanie zadań zleconych do realizacji organizacjom prowadzącym działalność pożytku publicznego	10 616,00	- 10 616,00	0,00
926			Kultura fizyczna	8 803 283,00	317 400,00	9 120 683,00
	92601		Obiekty sportowe	5 560 393,00	150 200,00	5 710 593,00
		4170	Wynagrodzenia bezosobowe	112 000,00	20 000,00	132 000,00
		4210	Zakup materiałów i wyposażenia	150 000,00	35 000,00	185 000,00
		4260	Zakup energii	142 000,00	30 000,00	172 000,00
		4270	Zakup usług remontowych	107 000,00	10 000,00	117 000,00
		4300	Zakup usług pozostałych	155 000,00	20 000,00	175 000,00
		6060	Wydatki na zakupy inwestycyjne jednostek budżetowych	0,00	35 200,00	35 200,00
	92605		Zadania w zakresie kultury fizycznej	1 472 900,00	47 200,00	1 520 100,00
		3250	Stypendia różne	1 049 900,00	47 200,00	1 097 100,00
	92695		Pozostała działalność	1 769 990,00	120 000,00	1 889 990,00
		6060	Wydatki na zakupy inwestycyjne jednostek budżetowych	0,00	120 000,00	120 000,00
			Razem:	217 693 142,43	- 574 840,00	217 118 302,43

Tabela Nr 2a Plan finansowy wydatków budżetu w/g grup na 2018 r.

Dział	Rozdział	Nazwa	Plan	z tego:										Wydatki majątkowe		z tego:		
				Wydatki bieżące	Wydatki jednostek budżetowych, dotychczasowe	Wydatki związane z realizacją ich statutowych zadań;	dotacje na zadania bieżące	świadczenia na rzecz osób fizycznych;	wydatki na programy finansowane z udziałem środków, o których mowa w art. 5 ust. 1 pkt 2 i 3;	wypłaty z tytułu poręczeń i gwarancji	obsługa długu	Wydatki majątkowe	inwestycja i zakupy inwestycyjne	w tym: na programy finansowane z udziałem środków, o których mowa w art. 5 ust. 1 pkt 2 i 3;	zakup i objęcie akcji i udziałów oraz wniesienie wkładów do spółek prawa handlowego.			
1	2	3	4	5	6	7	8	9	10	11	12	13	14	15	16	17		
600		Transport i łączność	przed zmianą	11 889 562,00	5 167 871,00	11 719,00	5 156 152,00	0,00	0,00	0,00	0,00	0,00	0,00	6 721 681,00	6 721 681,00	807 441,00	0,00	
			zmniejszenie	-652 760,00	0,00	0,00	0,00	0,00	0,00	0,00	0,00	0,00	0,00	0,00	-652 760,00	-652 760,00	-652 760,00	0,00
			zwiększenie	1 000,00	1 000,00	0,00	1 000,00	0,00	0,00	0,00	0,00	0,00	0,00	0,00	0,00	0,00	0,00	0,00
60016		Drogi publiczne gminne	przed zmianą	7 784 410,00	5 168 871,00	11 719,00	5 157 152,00	0,00	0,00	0,00	0,00	0,00	0,00	6 088 931,00	6 088 931,00	154 681,00	0,00	
			zmniejszenie	-652 760,00	0,00	0,00	0,00	0,00	0,00	0,00	0,00	0,00	0,00	0,00	-652 760,00	-652 760,00	0,00	0,00
			zwiększenie	1 000,00	1 000,00	0,00	1 000,00	0,00	0,00	0,00	0,00	0,00	0,00	0,00	0,00	0,00	0,00	0,00
801		Oświata i wychowanie	przed zmianą	7 132 650,00	1 063 719,00	11 719,00	1 052 000,00	0,00	0,00	0,00	0,00	0,00	0,00	6 088 931,00	6 088 931,00	164 681,00	0,00	
			zmniejszenie	-42 520,00	-42 520,00	30 732 856,00	-42 520,00	0,00	0,00	0,00	0,00	0,00	0,00	0,00	6 295 916,00	6 295 916,00	3 051 949,00	0,00
			zwiększenie	103 240,00	60 720,00	0,00	60 720,00	0,00	0,00	0,00	0,00	0,00	0,00	0,00	0,00	0,00	0,00	0,00
80101		Szkoły podstawowe	przed zmianą	55 479 081,00	37 226 779,65	30 660 438,00	6 530 341,85	11 532 263,15	99 915,00	0,00	0,00	0,00	0,00	42 520,00	42 520,00	0,00	0,00	
			zmniejszenie	-42 520,00	-42 520,00	19 813 120,00	-42 520,00	0,00	0,00	0,00	0,00	0,00	0,00	0,00	0,00	0,00	0,00	0,00
			zwiększenie	103 240,00	60 720,00	0,00	60 720,00	0,00	0,00	0,00	0,00	0,00	0,00	0,00	0,00	0,00	0,00	0,00
852		Pomoc społeczna	przed zmianą	10 908 759,00	5 094 536,00	2 945 933,00	2 148 603,00	1 534 377,00	4 279 846,00	0,00	0,00	0,00	0,00	6 338 469,00	6 338 469,00	3 051 949,00	0,00	
			zmniejszenie	-20 000,00	-20 000,00	2 000,00	-20 000,00	0,00	0,00	0,00	0,00	0,00	0,00	0,00	6 285 949,00	6 285 949,00	3 051 949,00	0,00
			zwiększenie	10 908 759,00	5 114 536,00	2 965 933,00	2 148 603,00	1 534 377,00	4 279 846,00	0,00	0,00	0,00	0,00	0,00	6 338 469,00	6 338 469,00	3 051 949,00	0,00
85203		Ośrodki wsparcia	przed zmianą	1 428 771,00	1 428 771,00	844 873,00	579 338,00	0,00	0,00	0,00	0,00	0,00	0,00	42 520,00	42 520,00	0,00	0,00	
			zmniejszenie	0,00	0,00	0,00	0,00	0,00	0,00	0,00	0,00	0,00	0,00	0,00	0,00	0,00	0,00	0,00
			zwiększenie	1 428 771,00	1 428 771,00	844 873,00	579 338,00	0,00	0,00	0,00	0,00	0,00	0,00	0,00	42 520,00	42 520,00	0,00	0,00
85215		Dodatki mieszkaniowe	przed zmianą	1 384 836,00	1 384 836,00	0,00	0,00	0,00	0,00	0,00	0,00	0,00	0,00	0,00	0,00	0,00	0,00	
			zmniejszenie	-20 000,00	-20 000,00	0,00	-20 000,00	0,00	0,00	0,00	0,00	0,00	0,00	0,00	0,00	0,00	0,00	0,00
			zwiększenie	1 384 836,00	1 384 836,00	0,00	0,00	0,00	0,00	0,00	0,00	0,00	0,00	0,00	0,00	0,00	0,00	0,00
855		Rodzina	przed zmianą	40 966 546,00	40 924 252,00	3 210 743,00	37 713 509,00	6 190 000,00	37 084 508,00	0,00	0,00	0,00	0,00	42 284,00	42 284,00	0,00	0,00	
			zmniejszenie	-20 000,00	-20 000,00	0,00	-20 000,00	0,00	0,00	0,00	0,00	0,00	0,00	0,00	0,00	0,00	0,00	0,00
			zwiększenie	40 966 546,00	40 924 252,00	3 210 743,00	37 713 509,00	6 190 000,00	37 084 508,00	0,00	0,00	0,00	0,00	0,00	42 284,00	42 284,00	0,00	0,00
85503		Karta Dużej Rodziny	przed zmianą	149 029,00	149 029,00	850,00	148 179,00	0,00	0,00	0,00	0,00	0,00	0,00	42 284,00	42 284,00	0,00	0,00	
			zmniejszenie	-20 000,00	-20 000,00	0,00	-20 000,00	0,00	0,00	0,00	0,00	0,00	0,00	0,00	0,00	0,00	0,00	0,00
			zwiększenie	149 029,00	149 029,00	850,00	148 179,00	0,00	0,00	0,00	0,00	0,00	0,00	0,00	42 284,00	42 284,00	0,00	0,00
85508		Rodziny zastępcze	przed zmianą	430 000,00	430 000,00	850,00	429 150,00	0,00	0,00	0,00	0,00	0,00	0,00	0,00	0,00	0,00	0,00	
			zmniejszenie	0,00	0,00	0,00	0,00	0,00	0,00	0,00	0,00	0,00	0,00	0,00	0,00	0,00	0,00	0,00
			zwiększenie	430 000,00	430 000,00	850,00	429 150,00	0,00	0,00	0,00	0,00	0,00	0,00	0,00	0,00	0,00	0,00	0,00
900		Gospodarka komunalna i ochrona środowiska	przed zmianą	35 589 802,00	12 748 695,00	801 293,00	11 947 402,00	401 500,00	18 000,00	0,00	0,00	0,00	0,00	22 851 107,00	22 851 107,00	21 244 586,00	0,00	
			zmniejszenie	-271 200,00	-271 200,00	0,00	-271 200,00	0,00	0,00	0,00	0,00	0,00	0,00	0,00	22 851 107,00	22 851 107,00	21 244 586,00	0,00
			zwiększenie	35 328 602,00	12 477 495,00	801 293,00	11 676 202,00	401 500,00	18 000,00	0,00	0,00	0,00	0,00	0,00	22 851 107,00	22 851 107,00	21 244 586,00	0,00

Dział	Rozdział	Nazwa	Plan	z tego:							z tego:							Wydatki majątkowe	z tego:
				Wydatki bieżące	Wydatki jednostek budżetowych,	wynagrodzenia i składki od nich naliczane	Wydatki związane z realizacją ich statutowych zadań;	dotacje na zadania bieżące	świadczenia na rzecz osób fizycznych;	wydatki na programy finansowane z udziałem środków, o których mowa w art. 5 ust. 1 pkt 2 i 3,	wypłaty z tytułu poręczeń i gwarancji	obsługa długu	Wydatki majątkowe	inwestycyjne i zakupy inwestycyjne	w tym:	na programy finansowane z udziałem środków, o których mowa w art. 5 ust. 1 pkt 2 i 3,	zakup i objęcie akcji i udziałów oraz wniesienie wkładów do spółek prawa handlowego.		
1	2	3	4	5	6	7	8	9	10	11	12	13	14	15	16	17			
90001		Gospodarka siewkowa i ochrona wód	przed zmianą	22 981 341,00	2 480 500,00	0,00	2 480 500,00	0,00	0,00	0,00	0,00	0,00	0,00	20 500 841,00	20 500 841,00	0,00	0,00		
			zmniejszenie	-270 200,00	-270 200,00	0,00	-270 200,00	0,00	0,00	0,00	0,00	0,00	0,00	0,00	0,00	0,00	0,00	0,00	
90095		Pozostała działalność	po zmianach	22 711 141,00	2 210 300,00	0,00	2 210 300,00	0,00	0,00	0,00	0,00	0,00	0,00	20 500 841,00	20 500 841,00	0,00	0,00		
			przed zmianą	2 949 214,00	1 018 128,00	420 140,00	545 800,00	4 309 900,00	0,00	16 000,00	36 488,00	0,00	0,00	0,00	1 931 086,00	1 931 086,00	0,00	0,00	
921		Kultura i ochrona dziedzictwa narodowego	zmniejszenie	-1 000,00	-1 000,00	0,00	-1 000,00	0,00	0,00	0,00	0,00	0,00	0,00	0,00	0,00	0,00	0,00		
			po zmianach	2 948 214,00	1 017 128,00	420 140,00	544 800,00	4 287 900,00	0,00	16 000,00	35 488,00	0,00	0,00	0,00	1 931 086,00	1 931 086,00	0,00	0,00	
92105		Pozostałe zadania w zakresie kultury	zmniejszenie	5 224 623,00	756 723,00	51 823,00	704 900,00	4 287 900,00	0,00	130 000,00	50 000,00	0,00	0,00	0,00	0,00	0,00	0,00		
			po zmianach	5 194 823,00	734 723,00	51 823,00	682 900,00	4 309 900,00	0,00	130 000,00	20 000,00	0,00	0,00	0,00	0,00	0,00	0,00		
92109		Domy i ośrodki kultury, świetlice i kluby	zmniejszenie	806 900,00	558 500,00	0,00	558 500,00	118 000,00	0,00	130 000,00	0,00	0,00	0,00	0,00	0,00	0,00	0,00		
			po zmianach	784 500,00	538 500,00	0,00	538 500,00	118 000,00	0,00	130 000,00	0,00	0,00	0,00	0,00	0,00	0,00	0,00		
92195		Pozostała działalność	zmniejszenie	1 860 300,00	0,00	0,00	0,00	1 860 300,00	0,00	0,00	0,00	0,00	0,00	0,00	0,00	0,00	0,00		
			po zmianach	1 862 300,00	0,00	0,00	0,00	1 862 300,00	0,00	0,00	0,00	0,00	0,00	0,00	0,00	0,00	0,00		
92601		Kultura fizyczna	zmniejszenie	148 223,00	98 223,00	0,00	98 223,00	46 400,00	0,00	1 084 900,00	0,00	0,00	0,00	0,00	0,00	0,00	0,00		
			po zmianach	148 223,00	98 223,00	0,00	98 223,00	46 400,00	0,00	1 084 900,00	0,00	0,00	0,00	0,00	0,00	0,00	0,00		
92605		Obiekty sportowe	zmniejszenie	115 000,00	20 000,00	0,00	20 000,00	95 000,00	0,00	47 200,00	0,00	0,00	0,00	0,00	0,00	0,00	0,00		
			po zmianach	115 000,00	20 000,00	0,00	20 000,00	95 000,00	0,00	47 200,00	0,00	0,00	0,00	0,00	0,00	0,00	0,00		
92609		Pozostała działalność	zmniejszenie	1 472 900,00	40 000,00	0,00	40 000,00	2 355 200,00	0,00	1 132 100,00	0,00	0,00	0,00	0,00	0,00	0,00	0,00		
			po zmianach	1 472 900,00	40 000,00	0,00	40 000,00	2 355 200,00	0,00	1 132 100,00	0,00	0,00	0,00	0,00	0,00	0,00	0,00		
92609		Wydanki razem:	przed zmianą	151 128 459,43	84 551 159,68	50 157 372,00	34 403 781,98	19 009 540,15	43 280 320,00	1 738 662,60	441 433,00	0,00	0,00	1 889 990,00	1 889 990,00	0,00	0,00		
			zmniejszenie	-1 058 480,00	-355 720,00	-42 570,00	-313 200,00	-42 000,00	-20 000,00	-50 000,00	-30 000,00	0,00	0,00	0,00	2 097 344,00	66 564 883,00	49 258 128,00	0,00	
			po zmianach	150 070 979,43	84 200 439,68	49 837 302,00	34 090 581,98	18 967 540,15	43 230 320,00	1 708 662,60	441 433,00	0,00	0,00	1 892 334,00	1 892 334,00	49 258 128,00	0,00		

Załącznik nr 1
do Uchwały XLVIII/.../18 Rady Miejskiej
w Chojnicach z dnia 1 października 2018 r.

Zadania inwestycyjne planowane do realizacji w 2018 r.

Lp.	Dział	Rozdział	§	Nazwa zadania inwestycyjnego	Łączne koszty finansowe	Nakłady poniesione w latach ubiegłych	Planowane wydatki z tego źródła finansowania					Jednostka organizacyjna realizująca program lub koordynująca wykonanie programu
							rok budżetowy 2018 (9+10+11+12)	dochody własne jst	kredyty i pożyczki	środki pochodzące z innych źródeł	środki wymienione w art. 5 ust. 1 pkt. 2 i 3 u.f.p.	
1	2	3	4	5	6	7	8	9	10	11	12	13
1	600	60016	6050	Budowa ul. Staszica i M. Curie Skłodowskiej	1 342 000	1 226 999,62	115 000	115 000				UM
2	600	60016	6050	Budowa ul. Prusa wraz z oświetleniem i kanalizacją deszczową	511 626	58 625,68	453 000	453 000				UM
3	600	60016	6050	Przebudowa ul. Niemcewicza, Tuwima, odcinka Konopnickiej wraz z odwodnieniem i oświetleniem	2 589 636	2 109 635,61	480 000	480 000				UM
4	600	60016	6050	Budowa dróg na terenie działek "Metalowiec"	397 290	89 790,00	307 500	307 500				UM
5	600	60016	6050	Budowa ulic: Morelowa, Truskawkowa	3 510 000		3 510 000	3 510 000				UM
6	600	60016	6050	Budowa ul. Czeręsinowej i Winogronowej wraz z infrastrukturą towarzyszącą	7 000		7 000	7 000				UM
7	600	60016	6050	Budowa ulicy Krasickiego w Chojnicach	35 000		35 000	35 000				UM
8	600	60016	6050	Dokumentacja techniczna przebudowy ul. Grunowo	70 000		70 000	70 000				UM
9	600	60016	6050	Poprawa bezpieczeństwa na przejściach dla pieszych w Chojnicach	300 000		300 000	300 000				UM

23	754	75410	6170	Pomoc finansowa dla Komendy Wojewódzkiej PSP na zakup lekkiego samochodu rozpoznawczo-ratowniczego typu pick-up SLRR	25 000	25 000	25 000	25 000	UM
24	754	75416	6050	Modernizacja systemu monitoringu miejskiego	49 150	34 150,00	15 000	15 000	UM
25	754	75495	6230	Dotacja na zakup średniego uterenowionego samochodu pożarniczego GBA dla OSP w Chojnicach	455 000	455 000	455 000	455 000	UM
26	758	75818	6800	Rezerwa celowa na zadania inwestycyjne w ramach budżetu obywatelskiego	488 000	488 000	488 000	488 000	UM
27	801	80101	6629	Poprawa efektywności energetycznej oraz rozwój OZE w Chojnicko-Człuchowskim MOF - Termomodernizacja budynków użyteczności publicznej - Termomodernizacja wraz z przebudową budynków Szkoły Podstawowej Nr 3	1 933	1 240,11	693	693	UM
			6059		1 230 459	52 787,50	1 177 671	1 177 671	
27	801	80101	6057		1 873 585	1 873 585	1 873 585	1 873 585	UM
28	801	80101	6050	Rozbudowa kompleksu budynków Szkoły Podst. Nr 3	3 266 773	22 773,00	3 244 000	3 244 000	UM
29	801	80101	6050	Instalacja monitoringu na boisku Szkoły Podstawowej Nr 5	42 520	42 520	42 520	42 520	SP5
30	851	85111	6220	Specjalistycznego im. J.K. Łukowicza w Chojnicach "Poprawa efektywności systemu opieki	50 000	50 000	50 000	50 000	UM
31	855	85505	6050	Modernizacja pomieszczeń Żłobka Miejskiego	42 294	42 294	42 294	42 294	ZM
			6059		26 422 544	738 409,87	6 309 864	6 309 864	
32	900	90001	6629	Poprawa gospodarki wodami opadowymi i roztopowymi na terenie MOF Chojnice-Człuchów	252 137	252 137,00	0	0	UM
			6057		40 256 985	1 722 721,78	13 821 645	13 821 645	

33	900	90001	6050	Przebudowa kolektora deszczowego w ul. Żwirki i Wigury w Chojnicach na odcinku od skrzyżowania z ul. Świętopełka do skrzyżowania z ul. Drzymały"	309 800	309 800	309 800	309 800												UM
34	900	90001	6050	Budowa kolektora tłoczego kanalizacji deszczowej - Pawtówko	59 532	59 532	59 532	59 532												UM
35	900	90002	6230	Dotacja na usuwanie pokryć dachowych zawierających azbest	25 000	25 000	25 000	25 000												UM
36	900	90004	6050	Wymiana okien w budynku przy ul. Świętopełka	12 000	12 000	12 000	12 000												UM
37	900	90005	6050	Wykonanie instalacji fotowoltaicznej na budynkach mieszkalnych w mieście Chojnice	100 000	100 000	100 000	100 000												UM
38	900	90005	6230	Modernizacja źródeł energii cieplnej na terenie Gminy Miejskiej Chojnice	282 180	282 180	282 180	282 180					WFOS I GW				222 180			UM
39	900	90095	6059	Kompleksowe zagospodarowanie przestrzeni Wzgórza Ewangelickiego w Chojnicach	825 106	5 266,58	181 561	130 260									51 301			UM
			6057		1 502 086	9 616,42	331 516												331 516	UM
40	900	90095	6050	Budowa ciągu pieszo-rowero-wego od okolic pomnika upamiętn. zwycięstwo nad Krzyżakami, w kierunku ul. Prochowej, w Parku 1000 - Lecia w Chojnicach	350 910	20 910,00	330 000	330 000												UM
41	900	90095	6050	Budowa Otwartych Stref Aktywności	136 009		136 009	136 009												UM
42	900	90095	6050	Modernizacja targowiska przy ul. Młodzieżowej	70 000		70 000	70 000												UM
43	900	90095	6050	Zakup parkometrów	45 000		45 000	45 000												UM
44	900	90095	6059	Przebudowa targowiska miejskiego przy ul. Angowickiej w Chojnicach - II etap	632 219	20 440,02	305 890	305 890												UM
			6057		588 221		294 110												294 110	UM

45	900	90095	6050	Zagospodarowanie i adaptacja Fosi Miejskiej wraz z murami obronnymi na cele ścieżki kulturowej w mieście Chojnice	337 136	152 135,72	185 000	185 000												UM
46	900	90095	6060	Wyposażenie placów zabaw	52 000		52 000	52 000												UM
			6629	Poprawa efektywności energetycznej oraz rozwój OZE w Chojnicko - Człuchowskim MOF -	1 933	1 240,11	693	693												
			6059	Termomodernizacja budynków użyteczności publicznej -																
			6059	Rozbudowa i przebudowa wraz z termomodernizacją obiektów na stadionie CHKS Kolejarz	503 079	473 078,84	30 000	30 000												UM
47	926	92601	6057		323 514	323 513,86	0													0
48	926	92601	6050	Przebudowa stadionu miejskiego przy ul. Mickiewicza	3 140 208	210 207,58	2 930 000	2 930 000												UM
49	926	92601	6060	Zakup 2 wiat na stadion przy ul. Mickiewicza	35 200		35 200	35 200												UM
50	926	92601	6050	Projekt boiska wielofunkcyjnego na osiedlu Budowlanych	20 000		20 000	20 000												UM
51	926	92695	6050	Budowa boisk i bieżni lekkoatletycznej przy Szkole Podstawowej nr 5	2 520 236	750 245,81	1 769 990	1 204 044		FRKF										UM
52	926	92695	6060	Zakup wyposażenia Przystani Jachtowej	120 000		120 000	120 000												UM
				Ogółem	154 745 443,03	16 848 148,03	66 109 643	40 682 186	0	0	0	888 685	24 418 772	0						

PRG., - Program rozwoju gminnych i powiatowych inwestycji drogowych na lata 2016 - 2019

PCh - Powiat Chojnice

WF - Wojewódzki Fundusz Ochrony Środowiska i Gospodarki Wodnej

Planowane wydatki ze środków z Unii Europejskiej

SWP - Samorząd Województwa Pomorskiego

B.P. - środki z budżetu państwa

Przychody i rozchody budżetu w 2018 r.

w złotych

Lp.	Treść	Klasyfikacja §	Kwota
1	2	3	4
Przychody ogółem:			40 103 495,50
1	Przychody z zaciągniętych pożyczek na finansowanie zadań realizowanych z udziałem środków pochodzących z budżetu Unii Europejskiej	903	
2	Wolne środki o których mowa w art. 217 ust. 2 pkt 6 ustawy	950	26 303 495,50
3	Przychody z zaciągniętych pożyczek i kredytów na rynku krajowym	952	13 800 000,00
4	Przychody z tytułu innych rozliczeń krajowych	955	
Rozchody ogółem:			7 462 500,00
1	Spląty pożyczek otrzymanych na finansowanie zadań realizowanych z udziałem środków pochodzących z budżetu Unii Europejskiej	963	
2	Spląty otrzymanych krajowych pożyczek i kredytów	992	7 462 500,00

Załącznik Nr 3
do Uchwały Nr XLVIII.../18 Rady Miejskiej
w Chojnicach z dnia 1 października 2018 r.

Dotacje podmiotowe w 2018 r.

w złotych

Lp.	Dział	Rozdział	§	Nazwa instytucji	Kwota dotacji
1	2	3	4	5	6
Jednostki nie należące do sektora finansów publicznych					11 480 271,00
1	801	80101	2590	Katolicka Szkoła Podstawowa przy Zespole Szkolno-Przedszkolnym	1 874 261,00
2	801	80104	2540	Niepubliczne Przedszkole Językowe "PARROT" Makowski	226 800,00
3	801	80104	2540	Przedszkole Niepubliczne "Promyczek" Mirosława Wardacka	545 220,00
4	801	80104	2540	Przedszkole Niepubliczne "Jarzębinka" Mirosława Przybylak	987 255,00
5	801	80104	2540	Przedszkole Niepubliczne o profilu artystyczno - sportowym "Bajka" Małgorzata Szászor	1 173 510,00
6	801	80104	2540	Przedszkole Niepubliczne "Wesołe Przedszkolaki" Elżbieta Stanke	753 075,00
7	801	80104	2540	Przedszkole Niepubliczne z grupą żłobkową "Misiowa Akademia" Iwona Szmaglińska	768 195,00
8	801	80104	2540	Niepubliczne Przedszkole Integracyjne "Skrzaty" M. Paterek	1 158 885,00
9	801	80104	2540	Przedszkole Niepubliczne TEDDY D. Strojka	211 680,00
10	801	80104	2540	Niepubliczne Przedszkole SMYK M. Paterek	252 000,00
11	801	80104	2540	Przedszkole Niepubliczne H. Krauze	252 000,00
12	801	80104	2540	Niepubliczne Przedszkole Tęczowe Misie M. Fierek	396 990,00
13	801	80104	2540	Niepubliczne Przedszkole "Baśniowa Kraina" Beata Meyer	186 480,00
14	801	80104	2590	Katolickie Przedszkole przy Zespole Szkolno-Przedszkolnym	928 554,00
15	801	80149	2540	Przedszkole Niepubliczne o profilu artystyczno - sportowym "Bajka" Małgorzata Szászor	513 383,00
16	801	80149	2540	Przedszkole Niepubliczne "Wesołe Przedszkolaki" Elżbieta Stanke	251 918,00
17	801	80149	2540	Przedszkole Niepubliczne z grupą żłobkową "Misiowa Akademia" Iwona Szmaglińska	65 764,00
18	801	80149	2540	Niepubliczne Przedszkole Integracyjne "Skrzaty" M. Paterek	835 308,00
19	801	80149	2590	Katolickie Przedszkole przy Zespole Szkolno-Przedszkolnym	18 000,00
20	801	80150	2590	Katolicka Szkoła Podstawowa przy Zespole Szkolno-Przedszkolnym	80 993,00
Jednostki należące do sektora finansów publicznych					3 861 900,00
1	921	92109	2480	Chojnickie Centrum Kultury	1 882 300,00
2	921	92116	2480	Miejska Biblioteka Publiczna	1 959 600,00
3	921	92195	2487	Chojnickie Centrum Kultury - program - Drobne inicjatywy rewitalizacyjne	12 922,00
4	921	92195	2489	Chojnickie Centrum Kultury - program - Drobne inicjatywy rewitalizacyjne	7 078,00
Ogółem					15 342 171,00

Załącznik Nr 4
do Uchwały Nr XLVIII.../18 Rady Miejskiej
w Chojnicach z dnia 1 października 2018 r.

Dotacje celowe na zadania własne gminy realizowane przez podmioty należące i nienależące do sektora finansów publicznych w 2018 r.

w złotych					
Lp.	Dział	Rozdział	§	Nazwa zadania	Kwota dotacji
1	2	3	4	5	6
Jednostki nie należące do sektora finansów publicznych					4 164 649,15
1	750	75075	2360	Promocja samorządu terytorialnego	1 000,00
2	750	75075	2810	Promocja samorządu terytorialnego	1 500,00
3	754	75412	2820	Dotacja dla Ochotniczej Straży Pożarnej w Chojnicach	40 000,00
4	754	75495	6230	Dotacja na zakup samochodu dla OSP w Chojnicach	455 000,00
5	801	80153	2830	Dotacja na zakup podręczników dla KSP w Chojnicach	28 992,15
6	851	85149	2360	Programy polityki zdrowotnej	2 000,00
7	851	85149	2780	Program wsparcia prokreacji dla mieszkańców miasta Chojnice	214 000,00
8	851	85154	2360	Dofinansowanie zajęć terapeutycznych z dziećmi ze środowisk zagrożonych	20 000,00
9	851	85154	2810	Dofinansowanie zajęć terapeutycznych z dziećmi ze środowisk zagrożonych	3 000,00
10	852	85228	2360	Świadczenie usług opiekuńczych	1 220 112,00
11	852	85230	2360	Dotacja - posiłki dla potrzebujących	314 265,00
12	853	85395	2367	Świadczenie usługi w zakresie realizacji zadania "Stop bezrobociu i wykluczeniu"	78 100,00
13	853	85395	2367	Świadczenie usługi w zakresie realizacji zadania "Stop wykluczeniu - start na pracę"	75 000,00
14	854	85412	2360	Wypoczynek letni dzieci i młodzieży	5 000,00
15	855	85505	2820	Stowarzyszenie Pozytywne Żłobki Puck	5 086,40
16	855	85505	2830	Niepubliczny Żłobek Smyk" M. Paterek (os. fizyczna)	54 000,00
17	855	85505	2830	Klub dziecięcy - Klub Malucha Krasnoludki - Julia Orłowska-Szczepańska	27 000,00
18	855	85505	2830	Centrum Edukacyjne - Katarzyna Stosik	102 913,60
19	900	90002	6230	Dotacje na usuwanie azbestu	25 000,00
20	900	90005	6230	Dotacje na modernizację źródeł energii cieplnej	282 180,00
21	900	90013	2360	Prowadzenie schroniska dla bezdomnych zwierząt	400 000,00
22	900	90019	2360	Ochrona środowiska na promocję	1 500,00
23	921	92105	2360	Realizacja imprez i konkursów w zakresie upowszechniania kultury	97 500,00
24	921	92105	2810	Realizacja imprez i konkursów w zakresie upowszechniania kultury (fundacje)	13 500,00
25	921	92120	2720	Dotacje na ochronę zabytków	350 000,00
26	926	92605	2360	Realizacja imprez i konkursów w zakresie upowszechniania kultury fizycznej	348 000,00
Jednostki należące do sektora finansów publicznych					80 000,00
1	801	80102	2310	Dotacja dla Powiatu Chojnickiego na zakup pomocy dydaktycznych dla Zespołu Szkół Specjalnych w Chojnicach	23 000,00
2	851	85111	6220	Dotacja dla Szpitala Specjalistycznego im. J.K. Łukowicza w Chojnicach na realizację projektu pn. "Poprawa efektywności systemu opieki zdrowotnej poprzez przebudowę, rozbudowę i wyposażenie Szpitalnego Oddziału Ratunkowego w Szpitalu Spec. im. J.K. Łukowicza w Chojnicach"	50 000,00
3	921	92105	2310	Dotacja dla Gminy Chojnice na dofinansowanie koncertów piosenki żeglarskiej	7 000,00
Ogółem					4 244 649,15

Załącznik nr 5
do Uchwały XLVIII.../18 Rady Miejskiej
w Chojnicach z dnia 1 października 2018 r.

Dochody i wydatki związane z realizacją zadań wykonywanych na podstawie porozumień (umów) między jednostkami samorządu terytorialnego w 2018 r.

Dział	Rozdział	§	Nazwa	Dotacje ogółem	Plan wydatków	Wydatki bieżące	Z tego:											
							z tego:					z tego:						
							wydatki jednostek budżetowych,	wynagrodzenia i składki od nich naliczane	wydatki związane z realizacją ich statutowych zadań,	dotacje na zadania bieżące	świadczenia na rzecz osób fizycznych	wydatki na programy finansowane z udziałem środków, o których mowa w art. 5 ust. 1 pkt 2 i 3	wypłaty z tytułu poręczeń i gwarancji	obsługa długu	Wydatki majątkowe	inwestycje i zakupy inwestycyjne	z tego: w tym: na programy finansowane z udziałem środków, o których mowa w art. 5 ust. 1 pkt 2 i 3,	zakup i objęcie akcji i udziałów oraz wniesienie wkładów do spółek prawa handlowego.
8	9	10	11	12	13	14	15	16	17	18	19							
600	3	4	Transport i łączność	1 632 000	1 632 000	1 632 000	0	1 632 000	0	0	0	0	0	0	0	0	0	0
60004			Lokalny transport zbiorowy	1 552 000	1 552 000	1 552 000												
	2310		Dotacje celowe otrzymane z gminy na zadania bieżące realizowane na podstawie porozumień (umów) między jednostkami samorządu terytorialnego	1 552 000														
	4150		Dopłaty w spółkach prawa handlowego		1 552 000	1 552 000												
	60013		Drogi publiczne wojewódzkie		0													
	6300		Dotacja celowa na pomoc finansową udzielaną między jednostkami samorządu terytorialnego na dofinansowanie własnych zadań inwestycyjnych i zakupów inwestycyjnych		0													
	60014		Drogi publiczne powiatowe	80 000	80 000	80 000	0	80 000	0	0	0	0	0	0	0	0	0	0
	2320		Dotacje celowe otrzymane z powiatu na zadania bieżące realizowane na podstawie porozumień (umów) między jednostkami samorządu terytorialnego	80 000														
	4270		Zakup usług remontowych		80 000	80 000												
700			Gospodarka mieszkaniowa	0	693	0	0	0	0	0	0	0	0	0	0	0	0	0
70005			Gospodarka gruntami i nieruchomościami	0	693													
	6020		Dotacje celowe przekazane dla powiatu na inwestycje i zakupy inwestycyjne realizowane na podstawie porozumień (umów) między jednostkami samorządu terytorialnego		693													
801			Oświetlenie publiczne	765 332	765 025	765 332	0	765 332	0	0	0	0	0	0	0	0	0	0
80101			Szkoły podstawowe	0	693	0	0	0	0	0	0	0	0	0	0	0	0	0
	602b		Dotacje celowe przekazane dla powiatu na inwestycje i zakupy inwestycyjne realizowane na podstawie porozumień (umów) między jednostkami samorządu terytorialnego		693													
80104			Przedszkola	765 332	765 332	765 332	0	765 332	0	0	0	0	0	0	0	0	0	0

Uzasadnienie

Zmiana uchwały XL/456/17 Rady Miejskiej w Chojnicach z dnia 18 grudnia 2017 w sprawie uchwalenia budżetu miasta Chojnice na 2018 r. wynika z następujących przyczyn:

1. Na podstawie pisma Ministra Finansów ST5.4751.5.2018.11g z dnia 21 sierpnia 2018 r. zwiększa się część oświatową subwencji ogólnej o kwotę **60.720,00 zł**
Powyższe zwiększenie przeznaczone jest na dofinansowanie wyposażenia szkół podstawowych w pomoce dydaktyczne niezbędne do realizacji podstawy programowej z przedmiotów przyrodniczych.
2. W realizowanym przy współudziale środków unijnych oraz środków z budżetu państwa projekcie **Rewitalizacja Dzielnicy Dworcowej w Chojnicach** dokonuje się następujących zmian:
 - 1) W projekcie inwestycyjnym „**Budowa ul. Subisława na odcinku do ul. Towarowej**”
 - a) Zmniejsza się dofinansowanie z Budżetu Unii Europejskiej oraz wydatki o kwotę **421.771,00 zł**
 - b) Zmniejsza się dofinansowanie z Budżetu Państwa oraz wydatki o kwotę **65.267,00 zł**
 - c) Zmniejsza się wkład własny o kwotę **165.722,00 zł**
 - 2) W projekcie „**Drobne inicjatywy rewitalizacyjne**” Zadania realizowane przez organizacje pozarządowe - dotacje
 - a) Zmniejsza się dofinansowanie z Budżetu Unii Europejskiej oraz wydatki o kwotę **19.384,00 zł**
 - b) Zmniejsza się dofinansowanie z Budżetu Państwa oraz wydatki o kwotę **2.999,00 zł**
 - c) Zmniejsza się wkład własny o kwotę **7.617,00 zł**
3. W planie finansowym Urzędu Miejskiego:
 - 1) przenosi się wydatki w kwocie **293.200,00 zł**
w tym:
 - a) *Zmniejsza się planowaną dopłatę do spółki Miejskie Wodociągi Sp. z o.o. o kwotę* **270.200,00 zł**
 - b) *Tworzy się nowe zadanie inwestycyjne pn: „Zakup 2 wiat na stadion przy ul. Mickiewicza” w kwocie* **35.200,00 zł**
 - c) *Tworzy się nowe zadanie inwestycyjne pn: „Zakup wyposażenia Przystani Jachtowej” w kwocie* **120.000,00 zł**
 - d) *Zwiększa się planowaną dotację dla Chojnickiego Centrum Kultury w związku z organizacją koncertu z okazji 100 rocznicy odzyskania niepodległości o kwotę* **22.000,00 zł**
 - 2) Zwiększa się plan wydatków na wypłatę stypendiów sportowych o kwotę **47.200,00 zł**
Źródłem finansowania są wolne środki
4. Zmniejsza się wykorzystanie wolnych środków o kwotę **126.139,00 zł**
5. W planie finansowym wydatków Szkoły Podstawowej Nr 5 przenosi się wydatki w kwocie **42.520,00 zł**

Na utworzenie nowego zadania inwestycyjnego pn. „Instalacja monitoringu na boisku Szkoły Podstawowej Nr 5”

- | | | |
|----|---|----------------------|
| 6. | W planie finansowym dochodów budżetu dokonuje się przesunięcia planowanych wpływów pomiędzy paragrafami w dziale 801 rozdziale 80104 w kwocie | 765.332,00 zł |
| 7. | W planie finansowym wydatków Miejskiego Ośrodka Pomocy Społecznej przenosi się wydatki w kwocie | 40.000,00 zł |

Przewodniczący
Rady Miejskiej

Antoni Szlanga

Uchwała Nr XLVIII/.../18
Rady Miejskiej w Chojnicach
z dnia 1 października 2018 r.

w sprawie: zmiany wieloletniej prognozy finansowej.

Na podstawie art. 18 ust. 2 pkt 15 ustawy z dnia 8 marca 1990 r. o samorządzie gminnym (tekst jednolity Dz. U. z 2018 r. poz. 994, poz. 1000, poz. 1349, poz. 1432) i art. 226, art. 227, art. 228, art. 230 ust. 6 ustawy z dnia 27 sierpnia 2009 r. o finansach publicznych (tekst jednolity Dz. U. z 2017 r. poz. 2077, z 2018 poz. 62, poz. 1000, poz. 1366, poz. 1693, poz. 1669)

uchwala się, co następuje:

- § 1. W Uchwale nr XL/459/17 Rady Miejskiej w Chojnicach z dnia 18 grudnia 2017 r. w sprawie przyjęcia wieloletniej prognozy finansowej zmienionej uchwałą nr XLI/464/18 Rady Miejskiej w Chojnicach z dnia 22 stycznia 2018 r., uchwałą nr XLII/484/18 Rady Miejskiej w Chojnicach z dnia 12 lutego 2018 r., uchwałą XLIII/494/18 Rady Miejskiej w Chojnicach z dnia 26 marca 2018 r., uchwałą XLIV/510/18 Rady Miejskiej w Chojnicach z dnia 23 kwietnia 2018 r., uchwałą XLV/521/18 Rady Miejskiej w Chojnicach z dnia 11 czerwca 2018 r., uchwałą XLVI/535/18 Rady Miejskiej w Chojnicach z dnia 2 lipca 2018 r. oraz uchwałą XLVII/554/18 Rady Miejskiej w Chojnicach z dnia 20 sierpnia 2018 r., dokonuje się następujących zmian:
- 1) załącznik nr 1 otrzymuje brzmienie załącznika nr 1 do niniejszej uchwały.
 - 2) załącznik nr 2 otrzymuje brzmienie załącznika nr 2 do niniejszej uchwały.
- § 2. Wykonanie uchwały zleca się Burmistrzowi Miasta Chojnice.
- § 3. Uchwała wchodzi w życie z dniem podjęcia.

BURMISTRZ MIASTA
CHOJNICE
Stary Rynek 1
39-600 Chojnice

Przewodniczący
Rady Miejskiej
Antoni Szlanga

Opinia prawna

Projekt uchwały odpowiada przepisom prawa. Nie wnoszę uwag.

RADCA PRAWNY
Rogińska
mgr Magdalena Rogińska
BD-1393

Wieloletnia Prognoza Finansowa 1)

Załącznik nr 1 do Uchwały Nr XLVIII./.../18 Rady Miejskiej w Chojnicach z dnia 1 października 2018 r.

Wyszczególnienie	1	z tego:										w tym:
		w tym:										
		1.1	1.1.1	1.1.2	1.1.3	1.1.4	1.1.5	1.2	1.2.1	1.2.2		
		Docho dy bieżące x	docho dy z tytułu udziału we wpływach z podatku dochodowego od osób fizycznych	docho dy z tytułu udziału we wpływach z podatku dochodowego od osób prawnych	Podatki i opłaty 3)	z podatku od nieruchomości	z subwencji ogólnej	z tytułu dotacji i środków przeznaczonych na cele bieżące	Docho dy majątkowe x	ze sprzedaży majątku x	z tytułu dotacji oraz środków przeznaczonych na inwestycje	
Lp	1	1.1	1.1.1	1.1.2	1.1.3	1.1.3.1	1.1.4	1.1.5	1.2	1.2.1	1.2.2	
Wykonanie 2015	122 952 231,98	116 953 563,26	26 521 721,00	1 082 814,50	27 148 513,00	16 261 030,88	33 692 566,00	24 953 672,86	5 998 668,72	5 323 822,54	636 085,52	
Wykonanie 2016	146 790 763,44	139 674 166,86	28 672 106,00	1 001 457,42	26 880 852,33	16 217 090,94	33 263 645,00	45 570 050,48	7 116 596,58	6 328 940,56	607 003,13	
Plan 3 kw. 2017	164 518 980,57	150 026 356,57	28 645 123,00	900 000,00	28 418 910,00	18 560 300,00	35 478 423,00	50 640 442,57	14 492 624,00	5 288 000,00	0,00	
2018	184 477 306,93	153 960 388,93	31 663 985,00	1 100 000,00	29 764 005,00	19 078 470,00	36 200 791,00	49 601 687,93	30 516 918,00	5 327 000,00	25 179 918,00	
2019	195 721 996,00	158 187 563,00	34 436 391,00	1 429 988,00	30 815 601,00	20 578 470,00	36 612 239,00	47 125 891,00	37 534 433,00	7 681 500,00	29 852 933,00	
2020	179 184 728,00	156 228 633,00	33 214 265,00	1 122 110,00	31 740 069,00	21 195 824,00	37 161 422,00	47 807 090,00	22 956 095,00	7 225 718,00	15 730 377,00	
2021	162 827 594,00	157 827 594,00	34 542 836,00	1 133 332,00	32 682 271,00	21 831 699,00	37 718 843,00	49 285 160,00	5 000 000,00	5 000 000,00	0,00	
2022	161 870 704,00	159 370 704,00	0,00	0,00	0,00	0,00	0,00	0,00	2 500 000,00	2 500 000,00	0,00	
2023	161 684 219,00	160 684 219,00	0,00	0,00	0,00	0,00	0,00	0,00	1 000 000,00	1 000 000,00	0,00	
2024	163 591 061,00	162 291 061,00	0,00	0,00	0,00	0,00	0,00	0,00	1 300 000,00	1 300 000,00	0,00	
2025	165 063 972,00	163 913 972,00	0,00	0,00	0,00	0,00	0,00	0,00	1 150 000,00	1 150 000,00	0,00	
2026	167 003 111,00	165 553 111,00	0,00	0,00	0,00	0,00	0,00	0,00	1 450 000,00	1 450 000,00	0,00	
2027	168 208 643,00	167 208 643,00	0,00	0,00	0,00	0,00	0,00	0,00	1 000 000,00	1 000 000,00	0,00	
2028	169 880 729,00	168 880 729,00	0,00	0,00	0,00	0,00	0,00	0,00	1 000 000,00	1 000 000,00	0,00	

- 1) Wzór może być stosowany także w układzie pionowym, w którym poszczególne pozycje są przedstawione w kolumnach, a lata w wierszach.
- 2) Zgodnie z art. 227 ustawy z dnia 27 sierpnia 2009 r. o finansach publicznych (Dz. U. z 2013 r. poz. 865 z póź. zm.) zwanej dalej „ustawą”, wieloletnia prognoza finansowa obejmuje okres roku budżetowego oraz co najmniej trzech kolejnych lat. W sytuacji dłuższego okresu prognozowania finansowego wzór stosuje się także dla lat wykraczających poza minimalny (4 i lat) okres prognozy, wynikający z art. 227 ustawy.
- 3) W pozycji wykazuje się kwoty wszystkich podatków i opłat pobieranych przez jednostki samorządu terytorialnego, a nie tylko podatków i opłat lokalnych.

Wyszczególnienie	Wydatki ogółem x	z tego:										Wydatki majątkowe x
		Wydatki bieżące x	z tytułu poręczeń i gwarancji x			na spłatę przyjętych zobowiązań samodzielnego publicznego zakładu opieki zdrowotnej przekształconego na zasadach określonych w przepisach o działalności leczniczej, w wysokości, w jakiej nie podlegają sfinansowaniu dotacją z budżetu państwa 4)	wydatki na obsługę długu x	w tym:			odsetki i dyskonto odsetki i dyskonto wyłączone w art. 243 ust. 1 ustawy x	
			w tym:		w tym:			w tym:				
			z tytułu poręczeń i gwarancji x	gwarancje i poręczenia podlegające wyłączeniu z limitu spłaty zobowiązań, o którym mowa w art. 243 ustawy x	2.1.1			2.1.1.1	2.1.2	2.1.3		
Lp	2	2.1	2.1.1	2.1.1.1	2.1.2	2.1.3	2.1.3.1	2.1.3.1.1	2.1.3.1.2	2.2		
Wykonanie 2015	117 905 656,77	106 511 635,61	0,00	0,00	0,00	1 246 864,42	1 246 864,42	0,00	0,00	11 394 021,16		
Wykonanie 2016	142 323 917,88	130 012 229,75	0,00	0,00	0,00	995 046,67	995 046,67	0,00	0,00	12 311 688,13		
Plan 3 kw. 2017	187 658 520,57	145 605 206,57	436 968,53	0,00	0,00	1 428 532,00	1 428 532,00	0,00	0,00	42 051 314,00		
2018	217 118 302,43	151 008 659,43	441 433,00	0,00	0,00	2 097 344,00	2 097 344,00	0,00	0,00	66 109 643,00		
2019	193 270 996,00	144 071 266,00	443 033,00	0,00	x	2 046 249,00	2 046 249,00	0,00	0,00	49 199 728,00		
2020	173 955 728,00	148 335 936,00	444 613,00	0,00	x	1 821 848,00	1 821 848,00	0,00	0,00	25 619 792,00		
2021	155 070 594,00	150 272 383,00	446 173,00	0,00	x	1 668 568,00	1 668 568,00	0,00	0,00	4 798 211,00		
2022	152 861 704,00	151 462 581,00	447 743,00	0,00	x	1 441 102,00	1 441 102,00	0,00	0,00	1 399 123,00		
2023	153 499 219,00	152 304 484,00	449 333,00	0,00	x	1 128 570,00	1 128 570,00	0,00	0,00	1 194 755,00		
2024	155 414 061,00	153 521 399,00	450 893,00	0,00	x	866 679,00	866 679,00	0,00	0,00	1 892 662,00		
2025	156 886 972,00	154 485 010,00	184 358,00	0,00	x	604 787,00	604 787,00	0,00	0,00	2 401 962,00		
2026	160 255 111,00	157 809 334,00	120 740,00	0,00	x	485 771,00	485 771,00	0,00	0,00	2 445 777,00		
2027	165 076 643,00	160 966 258,00	122 390,00	0,00	x	119 016,00	119 016,00	0,00	0,00	4 110 385,00		
2028	169 048 729,00	159 382 204,00	124 100,00	0,00	x	31 616,00	31 616,00	0,00	0,00	9 666 525,00		

4) W pozycji wykazuje się kwoty dla lat budżetowych 2013-2018.

Wyszczególnienie	Wynik budżetu x	Przychody budżetu x	z tego:						w tym:	
			Nadwyżka budżetowa z lat ubiegłych x	na pokrycie deficytu budżetu x	Wolne środki, o których mowa w art. 217 ust.2 pkt 6 ustawy x	na pokrycie deficytu budżetu x	Kredyty, pożyczki, emisja papierów wartościowych x	na pokrycie deficytu budżetu x		Inne przychody niezwiązane z zaciągnięciem długu 5) x
Lp	3	4	4.1	4.1.1	4.2	4.2.1	4.3	4.3.1	4.4	4.4.1
Wykonanie 2015	5 046 575,21	6 836 426,41	0,00	0,00	6 836 426,41	0,00	0,00	0,00	0,00	0,00
Wykonanie 2016	4 466 845,56	13 007 101,62	0,00	0,00	3 007 101,62	0,00	10 000 000,00	0,00	0,00	0,00
Plan 3 kw. 2017	-23 137 540,00	31 178 440,00	0,00	0,00	9 478 440,00	9 478 440,00	21 700 000,00	13 659 100,00	0,00	0,00
2018	-32 640 995,50	40 103 495,50	0,00	0,00	26 303 495,50	26 303 495,50	13 800 000,00	6 337 500,00	0,00	0,00
2019	2 451 000,00	5 000 000,00	0,00	0,00	0,00	0,00	5 000 000,00	0,00	0,00	0,00
2020	5 229 000,00	0,00	0,00	0,00	0,00	0,00	0,00	0,00	0,00	0,00
2021	7 757 000,00	0,00	0,00	0,00	0,00	0,00	0,00	0,00	0,00	0,00
2022	9 009 000,00	0,00	0,00	0,00	0,00	0,00	0,00	0,00	0,00	0,00
2023	8 185 000,00	0,00	0,00	0,00	0,00	0,00	0,00	0,00	0,00	0,00
2024	8 177 000,00	0,00	0,00	0,00	0,00	0,00	0,00	0,00	0,00	0,00
2025	8 177 000,00	0,00	0,00	0,00	0,00	0,00	0,00	0,00	0,00	0,00
2026	6 748 000,00	0,00	0,00	0,00	0,00	0,00	0,00	0,00	0,00	0,00
2027	3 132 000,00	0,00	0,00	0,00	0,00	0,00	0,00	0,00	0,00	0,00
2028	832 000,00	0,00	0,00	0,00	0,00	0,00	0,00	0,00	0,00	0,00

5) W pozycji wykazuje się w szczególności kwoty przychodów z tytułu prywatyzacji majątku oraz spłaty pożyczek udzielonych ze środków jednostki.

Lp	Rozchody budżetu x	z tego:							Kwota długu x	Kwota zobowiązań wynikających z przejęcia przez jednostkę samorządu terytorialnego zobowiązań po likwidowanych i przekształcanych jednostkach zaliczanych do sektora finansów publicznych	Różnica między dochodami bieżącymi, a wydatkami bieżącymi pomniejszonymi 8) o wydatki	Różnica między dochodami bieżącymi, skorygowanymi o środki 7), a wydatkami bieżącymi, pomniejszonymi 8) o wydatki				
		w tym:			z tego:											
		5.1	5.1.1	5.1.1.1	5.1.1.2	5.1.1.3	Inne rozchody niezwiązane ze spłatą długu						6	7	8.1	8.2
							kwota przypadających na dany rok kwot ustawowych wyłączeń określonych w art. 243 ust. 3 ustawy x	kwota przypadających na dany rok kwot ustawowych wyłączeń określonych w art. 243 ust. 3a ustawy x								
Wykonanie 2015	8 875 900,00	8 875 900,00	0,00	0,00	0,00	0,00	0,00	0,00	0,00	10 441 927,85	17 278 354,06					
Wykonanie 2016	7 685 900,00	7 685 900,00	0,00	0,00	0,00	0,00	0,00	0,00	0,00	9 661 937,11	12 669 038,73					
Plan 3 kw. 2017	8 040 900,00	8 040 900,00	0,00	0,00	0,00	0,00	0,00	0,00	0,00	4 421 150,00	13 899 590,00					
2018	7 462 500,00	7 462 500,00	0,00	0,00	0,00	0,00	0,00	0,00	0,00	2 951 729,50	29 255 225,00					
2019	7 451 000,00	7 451 000,00	0,00	0,00	0,00	0,00	0,00	0,00	0,00	14 116 295,00	14 116 295,00					
2020	5 229 000,00	5 229 000,00	0,00	0,00	0,00	0,00	0,00	0,00	0,00	7 892 697,00	7 892 697,00					
2021	7 757 000,00	7 757 000,00	0,00	0,00	0,00	0,00	0,00	0,00	0,00	7 555 211,00	7 555 211,00					
2022	9 009 000,00	9 009 000,00	0,00	0,00	0,00	0,00	0,00	0,00	0,00	7 908 123,00	7 908 123,00					
2023	8 185 000,00	8 185 000,00	0,00	0,00	0,00	0,00	0,00	0,00	0,00	8 379 755,00	8 379 755,00					
2024	8 177 000,00	8 177 000,00	0,00	0,00	0,00	0,00	0,00	0,00	0,00	8 769 662,00	8 769 662,00					
2025	8 177 000,00	8 177 000,00	0,00	0,00	0,00	0,00	0,00	0,00	0,00	9 428 962,00	9 428 962,00					
2026	6 748 000,00	6 748 000,00	0,00	0,00	0,00	0,00	0,00	0,00	0,00	7 743 777,00	7 743 777,00					
2027	3 132 000,00	3 132 000,00	0,00	0,00	0,00	0,00	0,00	0,00	0,00	6 242 385,00	6 242 385,00					
2028	832 000,00	832 000,00	0,00	0,00	0,00	0,00	0,00	0,00	0,00	9 498 525,00	9 498 525,00					

6) W pozycji wykazuje się w szczególności wyłączenia wynikające z art. 38 ustawy z dnia 7 grudnia 2012 r. o zmianie niektórych ustaw w związku z realizacją ustawy budżetowej [Dz.U. poz. 1458 oraz z 2013 r. poz. 1198] oraz kwoty wykupu obligacji przychodowych.

7) Skorygowanie o środki określone w przepisach dotyczących w szczególności powiększenia o niedywkę budżetową z lat ubiegłych, zgodnie z art. 242 ustawy.

8) Pomniejszenie wydatków bieżących, zgodnie z art. 36 ust. 1 pkt 1 ustawy z dnia 7 grudnia 2012 r. o zmianie niektórych ustaw w związku z realizacją ustawy budżetowej, dotyczy lat 2013-2015.

Wskaźnik spłaty zobowiązań									
Wskaźnik planowanej łącznej kwoty spłaty zobowiązań, o której mowa w art. 243 ust. 1 ustawy, do dochodów, bez uwzględnienia zobowiązań związku współtworzonego przez jednostkę samorządu terytorialnego i bez uwzględnienia ustawowych wyłączeń przypadających na dany rok ^x	Wskaźnik planowanej łącznej kwoty spłaty zobowiązań, o której mowa w art. 243 ust. 1 ustawy, do dochodów, bez uwzględnienia zobowiązań związku współtworzonego przez jednostkę samorządu terytorialnego i bez uwzględnienia ustawowych wyłączeń przypadających na dany rok ^x	Kwota zobowiązań związku współtworzonego przez jednostkę samorządu terytorialnego do spłaty w danym roku budżetowym, podlegająca doliczeniu zgodnie z art. 244 ustawy ^x	Wskaźnik planowanej łącznej kwoty spłaty zobowiązań, o której mowa w art. 243 ust. 1 ustawy, do dochodów, pomniejszonych o wydatki bieżące, do dochodów budżetu, ustalony dla danego roku (wskaźnik jednoroczny) ^x	Wskaźnik dochodów bieżących powiększonych o dochody ze sprzedaży majątku oraz pomniejszonych o wydatki bieżące, do dochodów budżetu, ustalony dla danego roku (wskaźnik jednoroczny) ^x	Dopuszczalny wskaźnik spłaty zobowiązań określony w art. 243 ustawy, po uwzględnieniu ustawowych wyłączeń 9) obliczony w oparciu o plan 3 kwartału roku poprzedzającego pierwszy rok prognosty (wskaźnik ustalony w oparciu o średnią arytmetyczną z 3 poprzednich lat) ^x	Dopuszczalny wskaźnik spłaty zobowiązań określony w art. 243 ustawy, po uwzględnieniu ustawowych wyłączeń, obliczony w oparciu o wykonanie roku poprzedzającego pierwszy rok prognosty (wskaźnik ustalony w oparciu o średnią arytmetyczną z 3 poprzednich lat) ^x	Informacja o spełnieniu wskaźnika spłaty zobowiązań określonego w art. 243 ustawy, po uwzględnieniu zobowiązań związku współtworzonego przez jednostkę samorządu terytorialnego oraz po uwzględnieniu ustawowych wyłączeń, obliczonego w oparciu o wykonanie roku poprzedzającego rok budżetowy ^x	Informacja o spełnieniu wskaźnika spłaty zobowiązań określonego w art. 243 ustawy, po uwzględnieniu zobowiązań związku współtworzonego przez jednostkę samorządu terytorialnego oraz po uwzględnieniu ustawowych wyłączeń, obliczonego w oparciu o plan 3 kwartałów roku poprzedzającego rok budżetowy ^x	Informacja o spełnieniu wskaźnika spłaty zobowiązań określonego w art. 243 ustawy, po uwzględnieniu zobowiązań związku współtworzonego przez jednostkę samorządu terytorialnego oraz po uwzględnieniu ustawowych wyłączeń, obliczonego w oparciu o wykonanie roku poprzedzającego rok budżetowy ^x
9.1	9.2	9.3	9.4	9.5	9.6	9.6.1	9.7	9.7.1	
Wykonanie 2015	8,23%	0,00	8,23%	12,82%	X	X	X	X	
Wykonanie 2016	5,91%	0,00	5,91%	10,89%	X	X	X	X	
Plan 3 kw. 2017	6,02%	0,00	6,02%	5,90%	X	X	X	X	
2018	5,42%	0,00	5,42%	4,49%	9,87%	11,78%	TAK	TAK	
2019	5,08%	0,00	5,08%	11,14%	7,09%	9,00%	TAK	TAK	
2020	4,18%	0,00	4,18%	8,44%	7,18%	9,09%	TAK	TAK	
2021	6,06%	0,00	6,06%	7,71%	8,02%	8,02%	TAK	TAK	
2022	6,73%	0,00	6,73%	6,43%	9,10%	9,10%	TAK	TAK	
2023	6,04%	0,00	6,04%	5,80%	7,53%	7,53%	TAK	TAK	
2024	5,80%	0,00	5,80%	6,16%	6,65%	6,65%	TAK	TAK	
2025	5,43%	0,00	5,43%	6,41%	6,13%	6,13%	TAK	TAK	
2026	4,40%	0,00	4,40%	5,51%	6,12%	6,12%	TAK	TAK	
2027	2,01%	0,00	2,01%	4,31%	6,03%	6,03%	TAK	TAK	
2028	0,58%	0,00	0,58%	6,18%	5,41%	5,41%	TAK	TAK	

9) W pozycji wykazują się w szczególności wyłączenia wynikające z art. 36 ustawy z dnia 7 grudnia 2012 r. o zmianie niektórych ustaw w związku z realizacją ustawy budżetowej oraz wyłączenia związane z emisją obligacji przychodowych. Identyfikacyjne wyłączenia dotyczą pozycji 9.6.1.

Wyszczególnienie	Przeznaczenie prognozowanej nadwyżki budżetowej 10)	w tym na:	Informacje uzupełniające o wybranych rodzajach wydatków budżetowych									
			Wydatki bieżące na wynagrodzenia i składki od nich naliczane	Wydatki związane z funkcjonowaniem organów jednostki samorządu terytorialnego 11)	Wydatki objęte limitem, o którym mowa w art. 226 ust. 3 pkt 4 ustawy	z tego:		Wydatki inwestycyjne kontynuowane 12)	Nowe wydatki inwestycyjne 13)	Wydatki majątkowe w formie dotacji		
						bieżące	majątkowe					
Lp	10	10.1	11.1	11.2	11.3	11.3.1	11.3.2	11.4	11.5	11.6		
Wykonanie 2015	0,00	0,00	43 445 732,00	8 422 122,00	0,00	0,00	0,00	0,00	0,00	0,00		
Wykonanie 2016	0,00	0,00	44 439 893,21	8 762 733,92	0,00	0,00	0,00	0,00	0,00	0,00		
Plan 3 kw. 2017	0,00	0,00	47 104 873,24	10 092 256,00	32 021 186,00	2 775 308,00	29 245 878,00	25 862 434,00	13 786 642,00	2 004 238,00		
2018	0,00	0,00	50 589 235,10	11 290 000,00	60 765 982,60	1 933 662,60	58 832 320,00	54 948 099,00	9 791 785,00	814 259,00		
2019	2 451 000,00	2 451 000,00	50 745 773,00	11 471 338,00	51 163 348,00	1 979 017,00	49 184 331,00	32 182 431,00	933 144,00	0,00		
2020	5 229 000,00	5 229 000,00	51 253 231,00	11 586 051,00	25 642 073,00	1 742 629,00	23 899 444,00	22 523 387,00	176 693,00	0,00		
2021	7 757 000,00	7 757 000,00	51 765 763,00	11 701 912,00	1 841 878,00	341 878,00	1 500 000,00	1 500 000,00	0,00	0,00		
2022	9 009 000,00	9 009 000,00	52 283 421,00	11 818 931,00	1 109 814,00	309 814,00	800 000,00	800 000,00	0,00	0,00		
2023	8 185 000,00	8 185 000,00	52 806 255,00	11 937 120,00	1 100 000,00	0,00	1 100 000,00	1 100 000,00	0,00	0,00		
2024	8 177 000,00	8 177 000,00	53 334 318,00	12 056 491,00	1 000 000,00	0,00	1 000 000,00	1 000 000,00	0,00	0,00		
2025	8 177 000,00	8 177 000,00	53 867 661,00	12 177 056,00	2 000 000,00	0,00	2 000 000,00	2 000 000,00	0,00	0,00		
2026	6 748 000,00	6 748 000,00	54 406 337,00	12 298 827,00	1 000 000,00	0,00	1 000 000,00	1 000 000,00	0,00	0,00		
2027	3 132 000,00	3 132 000,00	54 950 401,00	12 421 815,00	1 732 000,00	0,00	1 732 000,00	1 732 000,00	0,00	0,00		
2028	832 000,00	832 000,00	55 499 905,00	12 546 033,00	5 600 000,00	0,00	5 600 000,00	5 600 000,00	0,00	0,00		

10) Przeznaczenie nadwyżki budżetowej, inne niż spłaty kredytów, pożyczek i wykup papierów wartościowych, wymaga określenia w objaśnieniach do wieloletniej prognozy finansowej.

11) W pozycji wykazuje się kwoty wydatków w ramach zadań własnych klasyfikowanych w dziale 750 - Administracja publiczna w rozdziałach właściwych dla organów i urzędów jednostki samorządu terytorialnego (rozdziały od 75017 do 75023).

12) W pozycji wykazuje się wartość inwestycji rozpoczętych co najmniej w poprzednim roku budżetowym, którego dotyczy kolumna.

13) W pozycji wykazuje się wartość nowych inwestycji, która planuje się rozpocząć w roku, którego dotyczy kolumna.

Wyszczególnienie	Wydatki majątkowe na programy, projekty lub zadania finansowane z udziałem środków, o których mowa w art. 5 ust. 1 pkt 2 i 3 ustawy		w tym:		Wydatki majątkowe na realizację programu, projektu lub zadania wynikające wyłącznie z zawartych umów z podmiotem dysponującym środkami, o których mowa w art. 5 ust. 1 pkt 2 ustawy	Wydatki na wkład krajowy w związku z umową na realizację programu, projektu lub zadania finansowanego z udziałem środków, o których mowa w art. 5 ust. 1 pkt 2 ustawy	Wydatki na wkład krajowy w związku z zawartą po dniu 1 stycznia 2013 r. umową na realizację programu, projektu lub zadania finansowanego w co najmniej 60% środkami, o których mowa w art. 5 ust. 1 pkt 2 ustawy	w tym:		Przychody z tytułu kredytów, pożyczek, emisji papierów wartościowych powstające w związku z umową na realizację programu, projektu lub zadania finansowanego z udziałem środków, o których mowa w art. 5 ust. 1 pkt 2 ustawy bez względu na stopień finansowania tymi środkami	w tym:	
	12.4	12.4.1	12.4.2	12.5				12.5.1	12.6		12.6.1	12.7
Lp	12.4	12.4.1	12.4.2	12.5	12.5.1	12.6	12.6.1	12.7	12.7.1			
Wykonanie 2015	0,00	0,00	0,00	0,00	0,00	0,00	0,00	0,00	0,00	0,00	0,00	0,00
Wykonanie 2016	0,00	0,00	0,00	0,00	0,00	0,00	0,00	0,00	0,00	0,00	0,00	0,00
Plan 3 kw. 2017	13 444 009,00	5 048 717,00	13 204 717,00	8 760 052,88	7 553 176,88	0,00	0,00	0,00	0,00	0,00	0,00	0,00
2018	48 603 368,00	24 418 772,00	48 603 368,00	24 353 255,16	24 353 255,16	0,00	0,00	0,00	0,00	0,00	0,00	0,00
2019	48 660 966,00	29 086 346,00	48 660 966,00	19 847 961,00	19 847 961,00	0,00	0,00	0,00	0,00	0,00	0,00	0,00
2020	23 899 444,00	15 546 166,00	23 899 444,00	8 639 539,00	8 639 539,00	0,00	0,00	0,00	0,00	0,00	0,00	0,00
2021	0,00	0,00	0,00	32 389,00	32 389,00	0,00	0,00	0,00	0,00	0,00	0,00	0,00
2022	0,00	0,00	0,00	32 396,00	32 396,00	0,00	0,00	0,00	0,00	0,00	0,00	0,00
2023	0,00	0,00	0,00	0,00	0,00	0,00	0,00	0,00	0,00	0,00	0,00	0,00
2024	0,00	0,00	0,00	0,00	0,00	0,00	0,00	0,00	0,00	0,00	0,00	0,00
2025	0,00	0,00	0,00	0,00	0,00	0,00	0,00	0,00	0,00	0,00	0,00	0,00
2026	0,00	0,00	0,00	0,00	0,00	0,00	0,00	0,00	0,00	0,00	0,00	0,00
2027	0,00	0,00	0,00	0,00	0,00	0,00	0,00	0,00	0,00	0,00	0,00	0,00
2028	0,00	0,00	0,00	0,00	0,00	0,00	0,00	0,00	0,00	0,00	0,00	0,00

15) Przez program, projekt lub zadanie finansowane w co najmniej 60% środkami, o których mowa w art. 5 ust. 1 pkt 2 ustawy, należy rozumieć także taki program, projekt lub zadanie przynoszące dochód, dla których poziom finansowania ze środków, o których mowa w art. 5 ust. 1 pkt 2 ustawy, ustala się po odliczeniu zdyktowanego dochodu obliczanego zgodnie z przepisami Unii Europejskiej dotyczącymi takiego programu, projektu lub zadania.

Wyszczególnienie	Kwoty dotyczące przejęcia i spłaty zobowiązań po samodzielnych publicznych zakładach opieki zdrowotnej oraz pokrycia ujemnego wyniku		12.8	12.8.1	13.1	13.2	13.3	13.4	13.5	13.6	13.7
	Przychody z tytułu kredytów, pożyczek, emisji papierów wartościowych powstające w związku z zawartą po dniu 1 stycznia 2013 r. umową na realizację programu, projektu lub zadania finansowanego w co najmniej 60% środkami, o których mowa w art. 5 ust. 1 pkt 2 ustawy	w tym:									
Wydatki na spłatę przejętych zobowiązań samodzielnego publicznego zakładu opieki zdrowotnej likwidowanego na zasadach określonych w przepisach o działalności leczniczej											
Wydatki na spłatę zobowiązań samodzielnego publicznego zakładu opieki zdrowotnej przysiężących do końca 2011 r. na podstawie przepisów o zakładach opieki zdrowotnej											
Wydatki bieżące na pokrycie ujemnego wyniku finansowego samodzielnego publicznego zakładu opieki zdrowotnej											
Wykonanie 2015	0,00	0,00	0,00	0,00	0,00	0,00	0,00	0,00	0,00	0,00	0,00
Wykonanie 2016	0,00	0,00	0,00	0,00	0,00	0,00	0,00	0,00	0,00	0,00	0,00
Plan 3 kw. 2017	0,00	0,00	0,00	0,00	0,00	0,00	0,00	0,00	0,00	0,00	0,00
2018	0,00	0,00	0,00	0,00	0,00	0,00	0,00	0,00	0,00	0,00	0,00
2019	0,00	0,00	0,00	0,00	0,00	0,00	0,00	0,00	0,00	0,00	0,00
2020	0,00	0,00	0,00	0,00	0,00	0,00	0,00	0,00	0,00	0,00	0,00
2021	0,00	0,00	0,00	0,00	0,00	0,00	0,00	0,00	0,00	0,00	0,00
2022	0,00	0,00	0,00	0,00	0,00	0,00	0,00	0,00	0,00	0,00	0,00
2023	0,00	0,00	0,00	0,00	0,00	0,00	0,00	0,00	0,00	0,00	0,00
2024	0,00	0,00	0,00	0,00	0,00	0,00	0,00	0,00	0,00	0,00	0,00
2025	0,00	0,00	0,00	0,00	0,00	0,00	0,00	0,00	0,00	0,00	0,00
2026	0,00	0,00	0,00	0,00	0,00	0,00	0,00	0,00	0,00	0,00	0,00
2027	0,00	0,00	0,00	0,00	0,00	0,00	0,00	0,00	0,00	0,00	0,00
2028	0,00	0,00	0,00	0,00	0,00	0,00	0,00	0,00	0,00	0,00	0,00

Wyszczególnienie	Dane uzupełniające o długu i jego spłacie						
	14.1 Spłaty rat kapitałowych oraz wykup papierów wartościowych, o których mowa w pkt. 5.1., wynikające wyłącznie z tytułu zobowiązań już zaciągniętych x	14.2 Kwota długu, którego planowana spłata dokona się z wydatków budżetu x	14.3 Wydatki zmniejszające dług x	w tym:			14.4 Wynik operacji niekaszowych wpływających na kwotę długu (m.in. umorzenia, różnice kursowe) x
				14.3.1 spłata zobowiązań z lat poprzednich, innych niż w poz. 14.3.3 x	14.3.2 związane z umowami zaliczanymi do tytułów dłużnych wliczanych do państwowego długu publicznego x	14.3.3 wypłaty z tytułu wymagalnych poręczeń i gwarancji x	
Wykonanie 2015	0,00	0,00	0,00	0,00	0,00	0,00	0,00
Wykonanie 2016	0,00	0,00	0,00	0,00	0,00	0,00	0,00
Plan 3 kw. 2017	8 040 900,00	0,00	0,00	0,00	0,00	0,00	0,00
2018	7 462 500,00	0,00	0,00	0,00	0,00	0,00	0,00
2019	7 451 000,00	0,00	0,00	0,00	0,00	0,00	0,00
2020	5 229 000,00	0,00	0,00	0,00	0,00	0,00	0,00
2021	7 757 000,00	0,00	0,00	0,00	0,00	0,00	0,00
2022	6 709 000,00	0,00	0,00	0,00	0,00	0,00	0,00
2023	5 045 000,00	0,00	0,00	0,00	0,00	0,00	0,00
2024	5 045 000,00	0,00	0,00	0,00	0,00	0,00	0,00
2025	5 045 000,00	0,00	0,00	0,00	0,00	0,00	0,00
2026	3 616 000,00	0,00	0,00	0,00	0,00	0,00	0,00
2027	0,00	0,00	0,00	0,00	0,00	0,00	0,00
2028	0,00	0,00	0,00	0,00	0,00	0,00	0,00

Wykaz przedsięwzięć do WPF

Załącznik nr 2 do Uchwały Nr XLVIII.../18 Rady Miejskiej w Chojnicach z dnia 1 października 2018 r.

Kwoty w zł

L.p.	Nazwa i cel	Jednostka odpowiedzialna lub koordynująca	Okres realizacji		Łączne nakłady finansowe	Limit 2018	Limit 2019	Limit 2020	Limit 2021	Limit 2022
			Od	Do						
1	Wydatki na przedsięwzięcia-ogółem (1.1+1.2+1.3)				172 526 536,42	60 765 982,60	51 163 348,00	25 642 073,00	1 841 878,00	1 109 814,00
1.a	- wydatki bieżące				8 723 458,42	1 933 662,60	1 979 017,00	1 742 629,00	341 878,00	309 814,00
1.b	- wydatki majątkowe				163 803 078,00	58 832 320,00	49 184 331,00	23 899 444,00	1 500 000,00	800 000,00
1.1	Wydatki na programy, projekty lub zadania związane z udziałem środków, o których mowa w art.5 ust.1 pkt 2 i 3 ustawy z dnia 27 sierpnia 2009 r. o finansach publicznych (Dz.U.Nr 157, poz.1240,z późn.zm.), z tego:				141 377 163,42	50 312 030,60	50 414 983,00	25 417 073,00	341 878,00	309 814,00
1.1.1	- wydatki bieżące				8 041 968,42	1 708 662,60	1 754 017,00	1 517 629,00	341 878,00	309 814,00
1.1.1.1	Stop bezrobociu i wykluczeniu -	Miejski Ośrodek Pomocy Społecznej	2016	2018	923 350,00	399 931,00	0,00	0,00	0,00	0,00
1.1.1.2	Więcej - mogą więcej -	Urząd Miejski	2016	2018	1 531 522,42	436 655,60	0,00	0,00	0,00	0,00
1.1.1.3	Stop wykluczeniu - start na pracę	Miejski Ośrodek Pomocy Społecznej	2017	2022	1 727 407,00	341 823,00	349 350,00	188 864,00	341 878,00	309 814,00
1.1.1.4	Aktywne przedsięwzięcia	Urząd Miejski	2017	2019	919 303,00	281 634,00	41 665,00	0,00	0,00	0,00
1.1.1.5	Rozwój usług społecznych w ramach Gminnego Programu Rewitalizacji Miasta Chojnice -	Miejski Ośrodek Pomocy Społecznej	2018	2020	2 656 581,00	192 131,00	1 234 352,00	1 230 098,00	0,00	0,00
1.1.1.6	Rewitalizacja Dzielnicy Dworcowej - Drobne inicjatywy rewitalizacyjne -	Urząd Miejski	2018	2020	150 000,00	20 000,00	80 000,00	50 000,00	0,00	0,00
1.1.1.7	Rewitalizacja Dzielnicy Dworcowej w Chojnicach - koszty bieżące wynagrodzeń -	Urząd Miejski	2018	2020	133 805,00	36 488,00	48 650,00	48 667,00	0,00	0,00
1.1.2	- wydatki majątkowe				133 335 195,00	48 603 368,00	48 660 966,00	23 899 444,00	0,00	0,00
1.1.2.1	Poprawa efektywności energetycznej oraz rozwój OZE w Chojnicko - Człuchowskim MOF - Termomodernizacja budynków użyteczności publicznej - Termomodernizacja wraz z przebudową budynków Szkoły Podstawowej Nr 3	Urząd Miejski	2016	2018	3 106 803,00	3 051 949,00	0,00	0,00	0,00	0,00
1.1.2.2	Poprawa gospodarki wodami opadowymi i roztopowymi na terenie MOF Chojnice-Człuchów -	Urząd Miejski	2013	2020	66 829 267,00	20 131 509,00	25 960 710,00	18 126 178,00	0,00	0,00
1.1.2.3	Utworzenie transportowego węzła integrującego wraz ze ścieżkami pieszo-rowerowymi w Chojnicach	Urząd Miejski	2013	2020	33 468 799,00	9 380 806,00	16 464 380,00	5 773 266,00	0,00	0,00
1.1.2.4	Budowa obiektu przy ul. Dworcowej na cele społeczne wraz z zagospodarowaniem otoczenia -	Urząd Miejski	2017	2019	1 353 446,00	339 960,00	994 913,00	0,00	0,00	0,00
1.1.2.5	Budowa ul. Subisława na odcinku do ul. Towarowej -	Urząd Miejski	2017	2019	3 011 299,00	154 691,00	2 841 733,00	0,00	0,00	0,00
1.1.2.6	Kompleksowe zagospodarowanie przestrzeni Wzgórza Ewangelickiego w Chojnicach -	Urząd Miejski	2017	2019	2 327 192,00	513 077,00	1 799 230,00	0,00	0,00	0,00
1.1.2.7	Poprawa efektywności energetycznej oraz rozwój OZE w Chojnicko - Człuchowskim MOF - Termomodernizacja budynków użyteczności publicznej - Termomodernizacja wraz z przebudową Chojnickiego Centrum Kultury -	Urząd Miejski	2016	2018	21 062 503,00	14 400 693,00	0,00	0,00	0,00	0,00

L.p.	Limit 2023	Limit 2024	Limit 2025	Limit 2026	Limit 2027	Limit 2028	Limit zobowiązań
1	1 100 000,00	1 000 000,00	2 000 000,00	1 000 000,00	1 732 000,00	5 600 000,00	152 811 735,60
1.a	0,00	0,00	0,00	0,00	0,00	0,00	6 313 490,60
1.b	1 100 000,00	1 000 000,00	2 000 000,00	1 000 000,00	1 732 000,00	5 600 000,00	146 498 245,00
1.1	0,00	0,00	0,00	0,00	0,00	0,00	126 766 776,60
1.1.1	0,00	0,00	0,00	0,00	0,00	0,00	5 632 000,60
1.1.1.1	0,00	0,00	0,00	0,00	0,00	0,00	399 931,00
1.1.1.2	0,00	0,00	0,00	0,00	0,00	0,00	436 655,60
1.1.1.3	0,00	0,00	0,00	0,00	0,00	0,00	1 531 729,00
1.1.1.4	0,00	0,00	0,00	0,00	0,00	0,00	323 299,00
1.1.1.5	0,00	0,00	0,00	0,00	0,00	0,00	2 656 581,00
1.1.1.6	0,00	0,00	0,00	0,00	0,00	0,00	150 000,00
1.1.1.7	0,00	0,00	0,00	0,00	0,00	0,00	133 805,00
1.1.2	0,00	0,00	0,00	0,00	0,00	0,00	121 163 776,00
1.1.2.1	0,00	0,00	0,00	0,00	0,00	0,00	3 051 949,00
1.1.2.2	0,00	0,00	0,00	0,00	0,00	0,00	64 218 397,00
1.1.2.3	0,00	0,00	0,00	0,00	0,00	0,00	31 618 452,00
1.1.2.4	0,00	0,00	0,00	0,00	0,00	0,00	1 334 873,00
1.1.2.5	0,00	0,00	0,00	0,00	0,00	0,00	2 996 414,00
1.1.2.6	0,00	0,00	0,00	0,00	0,00	0,00	2 312 307,00
1.1.2.7	0,00	0,00	0,00	0,00	0,00	0,00	14 400 693,00

L.p.	Nazwa i cel	Jednostka odpowiedzialna lub koordynująca	Okres realizacji		Łączne nakłady finansowe	Limit 2018	Limit 2019	Limit 2020	Limit 2021	Limit 2022
			Od	Do						
1.1.2.8	Poprawa efektywności energetycznej oraz rozwój OZE w Chojnicko - Człuchowskim MOF - Termomodernizacja budynków użyteczności publicznej - Rozbudowa i przebudowa wraz z termomodernizacją obiektów na stacji CHKS Kolejarsz -	Urząd Miejski	2016	2018	855 446,00	30 693,00	0,00	0,00	0,00	0,00
1.1.2.9	Przebudowa targowiska miejskiego przy ul. Angowickiej w Chojnicach - II etap -	Urząd Miejski	2011	2019	1 220 440,00	600 000,00	600 000,00	0,00	0,00	0,00
1.2	Wydatki na programy, projekty lub zadania związane z umowami partnerstwa publiczno-prywatnego, z tego:				0,00	0,00	0,00	0,00	0,00	0,00
1.2.1	- wydatki bieżące				0,00	0,00	0,00	0,00	0,00	0,00
1.2.2	- wydatki majątkowe				0,00	0,00	0,00	0,00	0,00	0,00
1.3	Wydatki na programy, projekty lub zadania pozostałe (inne niż wymienione w pkt 1.1 i 1.2), z tego				31 149 373,00	10 453 952,00	748 365,00	225 000,00	1 500 000,00	800 000,00
1.3.1	- wydatki bieżące				681 490,00	225 000,00	225 000,00	225 000,00	0,00	0,00
1.3.1.1	Program wsparcia prokreacji dla mieszkańców miasta Chojnice na lata 2017 - 2020 -	Urząd Miejski	2017	2020	681 490,00	225 000,00	225 000,00	0,00	0,00	0,00
1.3.2	- wydatki majątkowe				30 467 883,00	10 228 952,00	523 365,00	1 500 000,00	800 000,00	0,00
1.3.2.1	Budowa ul. Żeromskiego	Urząd Miejski	2013	2028	4 792 655,00	0,00	0,00	0,00	0,00	0,00
1.3.2.2	Modernizacja bylej drogi nr 22	Urząd Miejski	2014	2028	6 052 601,00	0,00	0,00	0,00	1 500 000,00	800 000,00
1.3.2.3	Modernizacja cmentarza komunalnego	Urząd Miejski	2008	2026	4 036 000,00	0,00	0,00	0,00	0,00	0,00
1.3.2.4	Pomoc finansowa dla Samorządu Województwa Pomorskiego na wykonanie "Dokumentacji projektowej budowy zachodniego obojścia drogowego miasta Chojnice"	Urząd Miejski	2016	2019	655 590,00	0,00	523 365,00	0,00	0,00	0,00
1.3.2.5	Rozbudowa kompleksu budynków Szkoły Podstawowej nr 3 -	Urząd Miejski	2017	2018	3 286 773,00	3 244 000,00	0,00	0,00	0,00	0,00
1.3.2.6	Dotacja na modernizację źródeł energii cieplnej na terenie Gminy Miejskiej Chojnice -	Urząd Miejski	2017	2018	282 180,00	282 180,00	0,00	0,00	0,00	0,00
1.3.2.7	Przebudowa istniejącego kompleksu sportowego przy Szkole Podstawowej Nr 5 -	Urząd Miejski	2017	2018	2 520 236,00	1 769 990,00	0,00	0,00	0,00	0,00
1.3.2.8	Zagospodarowanie i adaptacja Fosy Miejskiej wraz z murami obronnymi na cele ścieżki kulturowej w mieście Chojnice	Urząd Miejski	2015	2018	302 136,00	150 000,00	0,00	0,00	0,00	0,00
1.3.2.9	Przebudowa stadionu miejskiego przy ul. Mickiewicza -	Urząd Miejski	2017	2018	3 140 208,00	2 930 000,00	0,00	0,00	0,00	0,00
1.3.2.10	Budowa ul. Prusa wraz z oświetleniem i kanalizacją deszczową	Urząd Miejski	2015	2018	511 626,00	453 000,00	0,00	0,00	0,00	0,00
1.3.2.11	Przebudowa ul. Niemowicza, Tuwima, odcinka ul. Konopnickiej wraz z odwodnieniem i oświetleniem -	Urząd Miejski	2016	2018	2 589 636,00	480 000,00	0,00	0,00	0,00	0,00
1.3.2.12	Budowa ul. Staszica i M. Curie Skłodowskiej	Urząd Miejski	2014	2018	1 342 000,00	115 000,00	0,00	0,00	0,00	0,00
1.3.2.13	Budowa kolektora tłoczego kanalizacji deszczowej Pawłówek -	Urząd Miejski	2017	2018	59 532,00	59 532,00	0,00	0,00	0,00	0,00
1.3.2.14	Budowa ciągu pieszo - rowerowego od okolic pomnika upamiętniającego zwycięstwo nad Krzyżakami w kierunku ul. Prochowej, w Parku 1000 - Lechia w Chojnicach -	Urząd Miejski	2017	2018	350 910,00	330 000,00	0,00	0,00	0,00	0,00
1.3.2.15	Budowa dróg na terenie działek "Metalowiec" -	Urząd Miejski	2017	2018	397 290,00	307 500,00	0,00	0,00	0,00	0,00
1.3.2.16	Utwardzenie płytą drogową łącznika między ul. Przyłobosia a ul. Brzechwy -	Urząd Miejski	2017	2018	31 670,00	26 750,00	0,00	0,00	0,00	0,00
1.3.2.17	Remont ogrodzenia cmentarza Ofiar Terroru -	Urząd Miejski	2017	2018	87 690,00	66 000,00	0,00	0,00	0,00	0,00
1.3.2.18	Modernizacja systemu monitoringu miejskiego -	Urząd Miejski	2017	2018	49 150,00	15 000,00	0,00	0,00	0,00	0,00

L.p.	Limit 2023	Limit 2024	Limit 2025	Limit 2026	Limit 2027	Limit 2028	Limit zobowiązani
1.1.2.8	0,00	0,00	0,00	0,00	0,00	0,00	30 693,00
1.1.2.9	0,00	0,00	0,00	0,00	0,00	0,00	1 200 000,00
1.2	0,00	0,00	0,00	0,00	0,00	0,00	0,00
1.2.1	0,00	0,00	0,00	0,00	0,00	0,00	0,00
1.2.2	0,00	0,00	0,00	0,00	0,00	0,00	0,00
1.3	1 100 000,00	1 000 000,00	2 000 000,00	1 000 000,00	1 732 000,00	5 600 000,00	26 015 957,00
1.3.1	0,00	0,00	0,00	0,00	0,00	0,00	681 490,00
1.3.1.1	0,00	0,00	0,00	0,00	0,00	0,00	681 490,00
1.3.2	1 100 000,00	1 000 000,00	2 000 000,00	1 000 000,00	1 732 000,00	5 600 000,00	25 334 467,00
1.3.2.1	0,00	0,00	0,00	0,00	1 732 000,00	3 000 000,00	4 732 000,00
1.3.2.2	1 100 000,00	0,00	0,00	0,00	0,00	2 600 000,00	6 000 000,00
1.3.2.3	0,00	1 000 000,00	2 000 000,00	1 000 000,00	0,00	0,00	4 000 000,00
1.3.2.4	0,00	0,00	0,00	0,00	0,00	0,00	523 365,00
1.3.2.5	0,00	0,00	0,00	0,00	0,00	0,00	3 244 000,00
1.3.2.6	0,00	0,00	0,00	0,00	0,00	0,00	282 180,00
1.3.2.7	0,00	0,00	0,00	0,00	0,00	0,00	1 769 990,00
1.3.2.8	0,00	0,00	0,00	0,00	0,00	0,00	150,00
1.3.2.9	0,00	0,00	0,00	0,00	0,00	0,00	2 930 000,00
1.3.2.10	0,00	0,00	0,00	0,00	0,00	0,00	453 000,00
1.3.2.11	0,00	0,00	0,00	0,00	0,00	0,00	480 000,00
1.3.2.12	0,00	0,00	0,00	0,00	0,00	0,00	115 000,00
1.3.2.13	0,00	0,00	0,00	0,00	0,00	0,00	59 532,00
1.3.2.14	0,00	0,00	0,00	0,00	0,00	0,00	330 000,00
1.3.2.15	0,00	0,00	0,00	0,00	0,00	0,00	307 500,00
1.3.2.16	0,00	0,00	0,00	0,00	0,00	0,00	26 750,00
1.3.2.17	0,00	0,00	0,00	0,00	0,00	0,00	66 000,00
1.3.2.18	0,00	0,00	0,00	0,00	0,00	0,00	15 000,00

Uzasadnienie

Zmiana Wieloletniej Prognozy Finansowej wynika z poniższych przyczyn:

1. W załączniku nr 1:
 - 1) Wprowadza się zmiany po stronie dochodów i wydatków oraz przychodów w związku ze zmianami w budżecie 2018 r.
 - 2) Wprowadza się zmiany w latach następnych w związku z realizacją planowanych przedsięwzięć;
2. W załączniku nr 2:
 - 1) Dla przedsięwzięcia pn. „Rewitalizacja Dzielnicy Dworcowej – Drobne inicjatywy rewitalizacyjne”
 - a) *Zmniejsza się limit nakładów roku 2018 o kwotę* **30.000 zł**
 - b) *Zwiększa się limit nakładów roku 2019 o kwotę* **30.000 zł**
 - 2) Dla przedsięwzięcia pn. „Budowa ul. Subisława na odcinku do ul. Towarowej”
 - a) *Zmniejsza się limit nakładów roku 2018 o kwotę* **652.760 zł**
 - b) *Zwiększa się limit wydatków na rok 2019 o kwotę* **652.760 zł**
 - 3) Dla przedsięwzięcia pn. „Pomoc finansowa dla Samorządu Województwa Pomorskiego na wykonanie „Dokumentacji projektowej budowy zachodniego obejścia drogowego miasta Chojnice”” zmienia się okres realizacji przedsięwzięcia – zadanie zostanie wykonane **do 2019 roku.**

Przewodniczący

Rady Miejskiej

Antoni Szlanga

Projekt

**UCHWAŁA NR XLVIII/.../18
RADY MIEJSKIEJ W CHOJNICACH
z dnia 1 października 2018 r.**

w sprawie ustalenia szczegółowych zasad ponoszenia odpłatności za pobyt w ośrodkach wsparcia będących schroniskami dla osób bezdomnych, w tym schronisk z usługami opiekuńczymi oraz domami dla matek z małoletnimi dziećmi i kobiet w ciąży.

Na podstawie art. 18 ust. 2 pkt 15, art. 40 ust. 1 i art. 41 ust. 1 ustawy z dnia 8 marca 1990r. o samorządzie gminnym (t.j. Dz.U. z 2018r. poz. 994, poz. 1000, poz. 1349 i poz. 1432) w związku z art. 17 ust. 1 pkt 3, art. 51 ust. 3, 4 i 5, art. 97 ust. 1 i 5 ustawy z dnia 12 marca 2004 r. o pomocy społecznej (t.j. Dz.U. z 2018r. poz. 1508 i poz. 1693) uchwala się, co następuje:

§ 1. Określa się szczegółowe zasady ponoszenia odpłatności za pobyt w ośrodkach wsparcia będących schroniskami dla bezdomnych, w tym schroniskami z usługami opiekuńczymi oraz domami dla matek z małoletnimi dziećmi i kobiet w ciąży stanowiący załącznik nr 1 do niniejszej uchwały.

§ 2. Wykonanie uchwały powierza się Burmistrzowi Miasta Chojnice.

§ 3. Traci moc Uchwała Nr XXV/237/04 z dnia 13 września 2004r. w sprawie ustalenia organizacji oraz szczegółowych zasad ponoszenia odpłatności za pobyt w ośrodkach wsparcia (Dz.Urz.Woj.Pom. z 2004r. Nr 135, poz. 2382 oraz z 2007r. Nr 145, poz. 2723).

§ 4. Uchwała wchodzi w życie po upływie 14 dni od dnia ogłoszenia w Dzienniku Urzędowym Województwa Pomorskiego.

**BURMISTRZ MIASTA
CHOJNICE
Stary Rynek 1
89-600 Chojnice**

Przewodniczący
Rady Miejskiej

Antoni Szlanga

Szczegółowe zasady ponoszenia odpłatności za pobyt w ośrodkach wsparcia będących schroniskami dla osób bezdomnych, w tym schroniskami z usługami opiekuńczymi oraz domami dla matek z małoletnimi dziećmi i kobiet w ciąży

§ 1. Przyznanie pomocy w formie pobytu w ośrodku wsparcia następuje w oparciu o przeprowadzony wywiad środowiskowy i na podstawie wydanej decyzji administracyjnej.

§ 2. Pomoc w formie udzielenia schronienia poprzez przyznanie tymczasowego miejsca pobytu w ośrodku wsparcia dla osób bezdomnych przysługuje nieodpłatnie osobom bezdomnym, których dochód nie przekracza kwoty kryterium dochodowego określonego w art.8 ust.1 ustawy o pomocy społecznej.

§ 3. Osobom bezdomnym, których dochód przekracza kwotę kryterium dochodowego, pomoc w formie pobytu w ośrodku wsparcia udzielana jest odpłatnie zgodnie z poniższą tabelą:

Lp.	Procentowy dochód osoby przebywającej w schronisku dla osób bezdomnych, określony według kryterium dochodowego zgodnie z art. 8 ust.1 ustawy o pomocy społecznej	Wysokość odpłatności za pobyt w schronisku dla osób bezdomnych, liczona procentowo w stosunku do pełnego kosztu pobytu
1.	do 100 %	nieodpłatnie
2.	powyżej 100 % do 150%	20 %
3.	powyżej 150 % do 200%	40 %
4.	powyżej 200 % do 250%	70 %
5.	powyżej 250%	100 %

§ 4. Odpłatność za pobyt w ośrodku wsparcia ustala się na okres miesiąca kalendarzowego. W przypadku, gdy pobyt w ośrodku wsparcia nie obejmuje pełnego miesiąca kalendarzowego, należność oblicza się proporcjonalnie za każdy dzień pobytu świadczeniobiorcy w placówce.

§ 5. Oplata za pobyt wnoszona przez osobę bezdomną nie może być wyższa od jej dochodu. Pozostałą kwotę za pobyt w ośrodku wsparcia dla osób bezdomnych będzie regulował Miejski Ośrodek Pomocy Społecznej w Chojnicach.

§ 6. Osobę bezdomną na jej wniosek lub wniosek pracownika socjalnego można zwolnić w całości lub części z opłaty za pobyt w ośrodku wsparcia w przypadku, gdy nastąpiły zwiększone wydatki związane z trudną sytuacją zdrowotną lub osobistą, bądź wystąpiły inne szczególnie uzasadnione okoliczności stwierdzone przez pracownika socjalnego w wywiadzie środowiskowym przeprowadzonym na tę okoliczność.

§ 7. Decyzję o częściowym lub całkowitym zwolnieniu z odpłatności za pobyt w ośrodku wsparcia podejmuje Dyrektor lub osoba upoważniona do wydawania decyzji.

Przewodniczący
Rady Miejskiej

Antoni Szlanga

Uzasadnienie

Zgodnie z art. 17 ust 1 pkt 3 ustawy z dnia 12 marca 2014 r. o pomocy społecznej (Dz. U. z 2018r. poz. 1508) do zadań własnych gminy o charakterze obowiązkowym należy między innymi udzielanie schronienia, zapewnienie posiłku oraz niezbędnego ubrania osobom tego pozbawionym.

Celem uchwały jest ustalenie szczegółowych zasad odpłatności za pobyt w ośrodku wsparcia (Schronisku, Noclegowni dla osób bezdomnych). Na podstawie art. 97 ust. 5 ustawy o pomocy społecznej, rada gminy jest upoważniona do ustalenia w drodze uchwały w zakresie zadań własnych szczegółowych zasad ponoszenia odpłatności za pobyt w ośrodkach wsparcia. W związku z nowelizacją ustawy o pomocy społecznej, konieczne jest uregulowanie zasad odpłatności za pobyt w tego typu placówkach poprzez przyjęcie stosownej uchwały w sprawie ponoszenia opłat za pobyt w ośrodku wsparcia.

Odpłatność uzależniono z uwzględnieniem możliwości finansowych osób/rodzin zobowiązanych do jej wnoszenia. Osoby kierowane nie ponoszą opłat, jeżeli dochód osoby samotnie gospodarującej lub dochód na osobę w rodzinie nie przekracza kwoty kryterium dochodowego określone w art.8 ust.1 ustawy o pomocy społecznej.

W związku z powyższym konieczne jest uregulowanie i przyjęcie zasad odpłatności za pobyt w ośrodku wsparcia w proponowanej wersji.

Zmianą ustawy o pomocy społecznej, zostały wprowadzone nowe regulacje dotyczące organizowania pomocy osobom bezdomnym. W znowelizowanej ustawie uporządkowano i doprecyzowano miejsca, formy i standardy udzielenia schronienia, stąd konieczność zmiany dotychczas obowiązującej uchwały.

W okresie od 7 września do 14 września 2018 roku przeprowadzono konsultacje z organizacjami pozarządowymi i innymi podmiotami prowadzącymi działalność pożytku publicznego działającymi na terenie miasta w sprawie ww. projektu uchwały Rady Miejskiej w Chojnicach. W wyniku przeprowadzonych konsultacji nie zostały zgłoszone uwagi i opinie do projektu uchwały.

Opinia prawna

Projekt uchwały odpowiada przepisom prawa. Nie mam uwag.

RADCA PRAWNY
Magdalena Rogińska
mgr Magdalena Rogińska
BD-1393

Projekt

**UCHWAŁA NR XLVIII/.../18
RADY MIEJSKIEJ W CHOJNICACH**

z dnia 1 października 2018 r.

w sprawie ustalenia sposobu sprawienia pogrzebu przez Gminę Miejską Chojnice.

Na podstawie art. 18 ust. 2 pkt 15, art. 40 ust. 1 i art. 41 ust. 1 ustawy z dnia 8 marca 1990r. o samorządzie gminnym (t.j. Dz.U. z 2018r. poz. 994, poz. 1000, poz. 1349 i poz. 1432) w związku z art. 17 ust. 1 pkt 15, art. 44 ustawy z dnia 12 marca 2004r. o pomocy społecznej (t.j. Dz.U. z 2018r. poz. 1508 i poz. 1693) uchwala się, co następuje:

§ 1. 1. Gmina Miejska Chojnice sprawia pogrzeb osobom zmarłym, w tym osobom bezdomnym, zamieszkałym lub przebywającym na terenie Gminy w chwili zgonu, w przypadku braku podmiotów uprawnionych do dokonania pochówku.

2. Zadanie o którym mowa w ust.1 , Gmina realizuje w ramach zadań własnych z zakresu pomocy społecznej.

§ 2. Realizację zadania, o którym mowa w § 1, prowadzi Miejski Ośrodek Pomocy Społecznej w Chojnicach, który zleca bezpośrednio organizację pogrzebu wyspecjalizowanemu podmiotowi prowadzącemu usługi pogrzebowe, po każdorazowym uzgodnieniu zakresu niezbędnych czynności i górnych granic kosztów możliwych do poniesienia.

§ 3. 1. Sprawienie pogrzebu odbywa się zgodnie z wyznaniem zmarłego.

2. W przypadku braku możliwości ustalenia wyznania zmarłego, pogrzeb ma charakter świecki.

§ 4. Sprawienie pogrzebu obejmuje czynności niezbędne, które w danym przypadku są konieczne do dokonania pochówku, w tym w szczególności:

- 1) przygotowanie zwłok do pochówku, w tym mycie i ubranie;
- 2) przechowywanie zwłok w chłodni lub w domu pogrzebowym;
- 3) kremacja zwłok;
- 4) zakup trumny lub urny, tabliczki imiennej, wiązanki kwiatów, krzyża;
- 5) zakup niezbędnej odzieży, obuwia - w przypadku ich braku;
- 6) przewóz zwłok lub skremowanych prochów do miejsca pochówku;
- 7) wykopanie, zakopanie i uformowanie grobu, oznaczenie znakiem wyznania i tabliczką imienną;
- 8) obsługę pogrzebu;
- 9) opłatę za miejsce na cmentarzu.

§ 5. Wykonanie uchwały powierza się Burmistrzowi Miasta Chojnice.

§ 6. Traci moc Uchwała Nr XXV/235/04 Rady Miejskiej w Chojnicach z dnia 13 września 2004r. w sprawie sprawienia pogrzebu przez Miejski Ośrodek Pomocy Społecznej w Chojnicach. (Dz. Urz. Woj. Pom. z 2004r. Nr 135, poz. 2380).

§ 7. Uchwała wchodzi w życie po upływie 14 dni od dnia jej ogłoszenia w Dzienniku Urzędowym Województwa Pomorskiego.

BURMISTRZ MIASTA
CHOJNICE
Stary Rynek 1
89-600 Chojnice

Przewodniczący
Rady Miejskiej

Antoni Szlanga

Uzasadnienie

Zgodnie z art. 17 ust 1 pkt 15 ustawy z dnia 12 marca 2004 r. o pomocy społecznej (Dz. U. z 2018 r. poz. 1508) do zadań własnych gminy o charakterze obowiązkowym należy między innymi sprawienie pogrzebu w tym osobom bezdomnym.

Celem uchwały jest ustalenie szczegółowych zasad dotyczących ustalenia sposobu sprawienia pogrzebu przez Gminę, zgodnie z wyznaniem zmarłego.

Gmina ma prawo do uzyskania zwrotu wydatków poniesionych w związku ze sprawieniem pogrzebu. Podlegają one zwrotowi, wówczas gdy po osobie zmarłej przysługuje zasiłek pogrzebowy.

Uchwała Nr XXV/235/04 Rady Miejskiej w Chojnicach z dnia 13 września 2004 r. w sprawie sprawienia pogrzebu przez Miejski Ośrodek Pomocy Społecznej w Chojnicach byłym podopiecznym nie wyczerpywała wszystkich regulacji wynikających z zapisów ustawy z dnia 12 marca 2004 r. o pomocy społecznej.

W związku z powyższym konieczne jest uregulowanie i przyjęcie zasad dotyczących ustalenia sposobu sprawienia pogrzebu przez Gminę w proponowanej wersji.

W okresie od 7 września do 14 września 2018 r. przeprowadzono konsultacje z organizacjami pozarządowymi i innymi podmiotami prowadzącymi działalność pożytku publicznego działającymi na terenie miasta w sprawie ww. projektu uchwały Rady Miejskiej w Chojnicach. W wyniku przeprowadzonych konsultacji nie zostały zgłoszone uwagi i opinie do projektu uchwały.

Opinia prawna

Projekt uchwały odpowiada przepisom prawa. Nie mam uwag.

RADCA PRAWNY
Rogińska
mgr Magdalena Rogińska
BD-1393

Projekt

**UCHWAŁA NR XLVIII/.../18
RADY MIEJSKIEJ W CHOJNICACH
z dnia 1 października 2018 r.**

w sprawie wyrażenia zgody na wprowadzenie danych do Rejestru Należności Publicznoprawnych w zakresie należności pieniężnych oraz określenie rodzaju należności pieniężnych, których dane są przekazywane do rejestru.

Na podstawie art. 18 ust. 2 pkt 15 ustawy z dnia 8 marca 1990 r. o samorządzie gminnym (t.j. Dz.U. z 2018r. poz. 994, poz. 1000, poz. 1349 i poz. 1432) oraz art. 18d § 4 ustawy z dnia 17 czerwca 1966 r. o postępowaniu egzekucyjnym w administracji (t.j. Dz.U. z 2018r. poz. 1314, poz. 1104, poz. 1356 i poz. 1499), uchwała się, co następuje:

§ 1. Wyraża się zgodę na wprowadzanie do Rejestru Należności Publicznoprawnych danych o których mowa w art. 18b § 2 ustawy o postępowaniu egzekucyjnym w administracji, w zakresie należności pieniężnych, o których mowa w art. 4 ust. 1 ustawy z dnia 13 listopada 2003 r. o dochodach jednostek samorządu terytorialnego (t.j. Dz.U. z 2018r. poz. 1530).

§ 2. Wykonanie uchwały powierza się Burmistrzowi Miasta Chojnice

§ 3. Uchwała wchodzi w życie po upływie 14 dni od dnia ogłoszenia w Dzienniku Urzędowym Województwa Pomorskiego.

**BURMISTRZ MIASTA
CHOJNICE
Stary Rynek 1
89-600 Chojnice**

Przewodniczący
Rady Miejskiej

Antoni Szlanga

Uzasadnienie

Ustawa z dnia 17 czerwca 1966 r. o postępowaniu egzekucyjnym w administracji zawiera przepisy dotyczące funkcjonowania Rejestru Należności Publicznoprawnych gdzie gromadzone będą informacje o należnościach pieniężnych, podlegających egzekucji administracyjnej, dla których wierzycielem są m.in. jednostki samorządu terytorialnego.

Zgodnie z art. 18d § 4 znowelizowanej ustawy o postępowaniu egzekucyjnym w administracji jednostka samorządu terytorialnego, reprezentowana przez organ wykonawczy, wprowadza do rejestru dane, o których mowa w art. 18b § 2 w/w ustawy, jeżeli posiada na to zgodę wyrażoną w uchwale, odpowiednio rady gminy, rady powiatu albo sejmiku województwa. Uchwała powinna określać rodzaj należności pieniężnej jednostki samorządu terytorialnego, o której dane są przekazywane do rejestru.

Wobec powyższego podjęcie uchwały przez Radę Miejską w Chojnicach jest niezbędnym warunkiem dla wprowadzania przez Burmistrza Miasta Chojnice w/w danych do Rejestru Należności Publicznoprawnych.

Projekt uchwały został przedstawiony do konsultacji organizacjom pozarządowym oraz podmiotom wymienionym w art. 3 ust. 3 ustawy o działalności pożytku publicznego i o wolontariacie w terminie od 23 maja 2018 roku do dnia 30 maja 2018 roku. We wskazanym terminie nie wniesiono żadnych uwag i opinii do projektu uchwały.

Opinia prawna

Projekt uchwały odpowiada przepisom prawa. Nie mam uwag.

RADCA PRAWNY
Rogińska
mgr Magdalena Rogińska
BD-1393

**UCHWAŁA NR XLVIII/.../18
RADY MIEJSKIEJ W CHOJNICACH
z dnia 1 października 2018r.**

**w sprawie przyjęcia programu współpracy Gminy Miejskiej Chojnice
w 2019 roku z organizacjami pozarządowymi i podmiotami, o których mowa
w art. 3 ust. 3 ustawy z dnia 24 kwietnia 2003 r. o działalności
pożytku publicznego i o wolontariacie.**

Na podstawie art. 18 ust. 2 pkt 15 ustawy z dnia 8 marca 1990 r. o samorządzie gminnym (t.j. Dz.U. z 2018r. poz. 994, poz. 1000, poz. 1349 i poz. 1432) i art. 5a ust. 1 ustawy z dnia 24 kwietnia 2003 r. o działalności pożytku publicznego i o wolontariacie (t.j. Dz.U. z 2018r. poz. 450, poz. 650, poz. 723 i poz. 1365), uchwała się, co następuje:

§ 1. Przyjmuje się program współpracy Gminy Miejskiej Chojnice w 2019 roku z organizacjami pozarządowymi i podmiotami, o których mowa w art. 3 ust. 3 ustawy z dnia 24 kwietnia 2003 r. o działalności pożytku publicznego i o wolontariacie w brzmieniu załącznika do niniejszej uchwały.

§ 2. Wykonanie uchwały powierza się Burmistrzowi Miasta Chojnice.

§ 3. Uchwała podlega ogłoszeniu na tablicy ogłoszeń Urzędu Miejskiego Chojnice oraz na stronach internetowych miasta.

§ 4. Uchwała wchodzi w życie z dniem podjęcia.

BURMISTRZ MIASTA
CHOJNICE
Stary Rynek 1
89-600 Chojnice

Przewodniczący
Rady Miejskiej

Antoni Szlanga

Uzasadnienie

Program współpracy z organizacjami pozarządowymi, osobami prawnymi i jednostkami organizacyjnymi działającymi na podstawie przepisów o stosunku Państwa do Kościoła katolickiego, jak również do innych Kościołów i związków wyznaniowych oraz stowarzyszeń jednostek samorządu terytorialnego, stanowi uszczegółowienie przedmiotu współpracy z Gminą Miejską Chojnice w roku 2019.

Przedmiotowa uchwała to również realizacja zasad partnerstwa i jawności w zakresie wykonywania zadań publicznych oraz podstawa dla władz Miasta do dysponowania środkami publicznymi.

Opinia prawna

Uchwała odpowiada przepisom prawa, stanowi realizację obowiązków Rady Miejskiej w zakresie uchwalenia rocznego programu współpracy z organizacjami pozarządowymi. Podjęcie uchwały jest obligatoryjne.

RADCA PRAWNY
Rogalska
mgr Magdalena Rogalska
BD-1393

Program współpracy Gminy Miejskiej Chojnice z organizacjami pozarządowymi oraz podmiotami wymienionymi w art. 3 ust. 3 ustawy o działalności pożytku publicznego i o wolontariacie na 2019 rok

**Rozdział 1.
Postanowienia ogólne**

§ 1. 1. Współpraca realizowana jest w oparciu o roczny program uchwalany przez Radę Miejską w Chojnicach i realizowana jest m.in. poprzez zlecenie realizacji zadań gminy w formie powierzenia wykonania zadania wraz z udzieleniem dotacji na jego sfinansowanie lub wspierania realizacji zadania wraz z udzieleniem dotacji na dofinansowanie jego realizacji. Program obejmuje współpracę Gminy Miejskiej Chojnice z organizacjami działającymi na rzecz Gminy Miejskiej Chojnice i jej mieszkańców.

2. Ilekroć w niniejszym programie jest mowa o:

- 1) *ustawie* – należy przez to rozumieć ustawę z dnia 24 kwietnia 2003r. o działalności pożytku publicznego i o wolontariacie (t. j. Dz. U. z 2018 r. poz. 450, poz. 650, poz. 723, poz. 1365);
- 2) *działalności pożytku publicznego* – należy przez to rozumieć działalność społecznie użyteczną, prowadzoną przez organizacje pozarządowe w sferze zadań publicznych określonych w ustawie o działalności pożytku publicznego i o wolontariacie;
- 3) *organizacjach pozarządowych* – rozumie się przez to niebędące jednostkami sektora finansów publicznych w rozumieniu ustawy z dnia 27 sierpnia 2009 r. o finansach publicznych lub przedsiębiorstwami, instytucjami badawczymi, bankami i spółkami prawa handlowego będącymi państwowymi lub samorządowymi osobami prawnymi, niedziałające na osiągnięcie zysku, osoby prawne lub jednostki organizacyjne nieposiadające osobowości prawnej, którym odrębna ustawa przyznaje zdolność prawną, w tym fundacje i stowarzyszenia z zastrzeżeniem ust. 4 ustawy;
- 4) *środkach publicznych* – należy przez to rozumieć środki publiczne, o których mowa w ustawie o finansach publicznych, przeznaczonych na wydatki publiczne w rozumieniu tej ustawy;
- 5) *dotacji* – należy rozumieć przez to dotację w rozumieniu ustawy z dnia 27 sierpnia 2009r. o finansach publicznych (tj. Dz. U. z 2017r. poz. 2077; z 2018r. poz. 67, poz. 1000, poz. 1366);
- 6) *otwartym konkursie ofert* – należy przez to rozumieć konkurs na dotacje z budżetu Gminy Miejskiej Chojnice na realizację zadań publicznych Gminy Miejskiej Chojnice;
- 7) *komisji konkursowej* – należy przez to rozumieć Komisję Konkursową, powołaną przez Burmistrza Miasta Chojnice w celu zaopiniowania ofert;
- 8) *sferze zadań publicznych* – należy przez to rozumieć zadania, o których mowa w art. 4 ustawy o działalności pożytku publicznego i o wolontariacie;
- 9) *gmina* – rozumie się przez to Gmina Miejska Chojnice;
- 10) *zadaniach gminy* – należy przez to rozumieć zadania publiczne, należące do zakresu działania Gminy Miejskiej Chojnice;
- 11) *gminie i samorządzie gminnym* – należy przez to rozumieć zarówno organy samorządowe jak i jednostki organizacyjne Gminy Miejskiej Chojnice, realizujące określone zadania publiczne, należące do zadań gminy- samorządu gminnego.

**Rozdział 2.
Główne cele programu**

§ 2. 1. Głównym celem programu współpracy samorządu Gminy Miejskiej Chojnice z organizacjami pozarządowymi oraz podmiotami wymienionymi w art. 3 ust. 3 ustawy jest

kształtowanie ładu społecznego w środowisku lokalnym, poprzez budowanie partnerstwa między administracją publiczną i organizacjami pozarządowymi działającymi na obszarze gminy poprzez wspieranie tych organizacji w realizacji ważnych celów społecznych oraz stwarzanie warunków dla powstawania różnorodnych inicjatyw i struktur działających na rzecz lokalnej społeczności a także integrowanie różnych podmiotów polityki lokalnej obejmującej swym zasięgiem sferę zadań publicznych.

2. Szczegółowe cele programu:

- 1) poprawa jakości życia i pełniejsze zaspokajanie potrzeb społecznych mieszkańców Gminy Miejskiej Chojnice;
- 2) większa efektywność wydatkowania środków publicznych;
- 3) zwiększanie ilości i jakości usług świadczonych na rzecz mieszkańców;
- 4) stałej partnerskiej współpracy samorządu z organizacjami pozarządowymi;
- 5) udział zainteresowanych podmiotów przy tworzeniu programu współpracy.

Rozdział 3.

Zasady i formy współpracy

§ 3. 1. Współpraca gminy z organizacjami pozarządowymi oraz podmiotami wymienionymi w art. 3 ust. 3 ustawy odbywa się na następujących zasadach:

- 1) **pomocniczości** – oznacza to, że Gmina Miejska Chojnice powierza organizacjom realizację zadań własnych, a organizacje zapewniają ich wykonanie w sposób ekonomiczny, profesjonalny i terminowy;
- 2) **suwerenności stron** – oznacza to, że stosunki pomiędzy Gminą Miejską Chojnice a organizacjami kształtowane będą z poszanowaniem wzajemnej autonomii i niezależności w swojej działalności statutowej;
- 3) **partnerstwa** – oznacza dobrowolną współpracę równoprawnych partnerów na warunkach określanych stosowną umową lub porozumieniem;
- 4) **efektywności** – polega na dążeniu do osiągnięcia możliwie najlepszych efektów w realizacji zadań publicznych;
- 5) **uczciwej konkurencji i jawności** zakłada kształtowanie przejrzystych zasad współpracy opartych na równych, jawnych kryteriach wspierania organizacji pozarządowych.

2. Zarówno Gmina jak i organizacje pozarządowe oraz inne podmioty wymienione w art. 3 ust. 3 ustawy w trakcie udzielania dotacji oraz wydatkowania przyznanych środków publicznych działają zgodnie z prawem i dobrymi obyczajami.

§ 4. Współpraca gminy z organizacjami pozarządowymi oraz podmiotami wymienionymi w art. 3 ust. 3 ustawy może mieć charakter finansowy i pozafinansowy:

- 1) współpraca finansowa polega na zleceniu realizacji zadań publicznych poprzez:
 - a) **powierzenie** wykonywania zadań publicznych wraz z udzieleniem dotacji na finansowanie ich realizacji,
 - b) **wspieranie** wykonywania zadań publicznych, wraz z udzieleniem dotacji na dofinansowanie ich realizacji;
- 2) współpraca pozafinansowa polega na:
 - a) wzajemnym informowaniu się o planowanych kierunkach działalności,
 - b) konsultowaniu z organizacjami pozarządowymi oraz podmiotami wymienionymi w art. 3 ust. 3 ustawy projektów aktów normatywnych w dziedzinach dotyczących działalności statutowej tych organizacji,
 - c) konsultowaniu projektów aktów normatywnych dotyczących sfery zadań publicznych, o której mowa w art. 4 ustawy, z radami działalności pożytku publicznego, w przypadku ich utworzenia,
 - d) tworzeniu wspólnych zespołów o charakterze doradczym i inicjatywnym, złożonych z przedstawicieli organizacji pozarządowych, podmiotów wymienionych w art. 3 ust. 3 ustawy oraz przedstawicieli właściwych organów administracji publicznej,

- e) udzielaniu organizacjom wsparcia poprzez nieodpłatne użyczenie sprzętu czy udostępnienie sali (w budynku Urzędu Miejskiego lub jednostek podległych), na doraźne potrzeby organizacji.

Rozdział 4.

Zakres przedmiotowy

§ 5. Zakres przedmiotowy programu określa art. 4 ustawy, który wyznacza zakres sfery zadań pożytku publicznego i obejmuje praktycznie wszystkie istotne przedmioty realnego i potencjalnego wspólnego zainteresowania samorządu terytorialnego i organizacji pozarządowych oraz podmiotów działających w sferze pożytku publicznego.

Rozdział 5.

Priorytetowe zadania publiczne

§ 6. 1. Uznaje się, że do zadań priorytetowych, które będą realizowane w 2019 r. przez adresatów programu należą zadania w zakresie:

- 1) kultury, sztuki, ochrony dóbr kultury i dziedzictwa narodowego;
- 2) wspierania i upowszechniania kultury fizycznej;
- 3) działalności na rzecz dzieci i młodzieży, w tym wypoczynku dzieci i młodzieży;
- 4) ochrony i promocji zdrowia, w tym działalności leczniczej;
- 5) działalności na rzecz integracji europejskiej oraz rozwijania kontaktów i współpracy między społecznościami;
- 6) przeciwdziałania uzależnieniom i patologiom społecznym;
- 7) ekologii;
- 8) ochrony zwierząt (prowadzenie schroniska dla bezdomnych zwierząt);
- 9) pomocy społecznej, w tym pomocy rodzinom i osobom w trudnej sytuacji życiowej oraz wyrównywania szans tych rodzin i osób;
- 10) rewitalizacji.

2. Burmistrz Miasta może, na wniosek podmiotu Programu, rozszerzyć listę zadań realizowanych w 2019 roku po zasięgnięciu opinii komisji Rady Miejskiej właściwej dla dziedziny zadania.

Rozdział 6.

Okres realizacji programu

§ 7. Gmina Miejska Chojnice realizuje zadania publiczne we współpracy z organizacjami pozarządowymi i podmiotami wymienionymi w art. 3 ust. 3 ustawy na podstawie rocznego programu współpracy i działania te obejmują rok kalendarzowy 2019.

Rozdział 7.

Sposób realizacji programu

§ 8. 1. Przeprowadzanie otwartych konkursów ofert odbywa się wg procedur określonych w ustawie.

2. Gmina Miejska Chojnice może, na wniosek organizacji pozarządowej lub podmiotów wymienionych w art. 3 ust. 3 ustawy, zlecić realizację zadania publicznego z pominięciem otwartego konkursu ofert. Szczegółowe warunki oraz tryb przyznawania dotacji określa art. 19a ustawy.

Rozdział 8.

Wysokość środków przeznaczanych na realizację programu

§ 9. 1. Wysokość środków finansowych przewidzianych na realizację zadań publicznych zleconych organizacjom pozarządowym i innym uprawnionym podmiotom, o których mowa w art. 3 ust. 3 ustawy na 2019 rok, w zakresie:

- 1) kultury, sztuki, ochrony dóbr kultury i dziedzictwa narodowego wynosi 111.000 zł;
- 2) wspierania i upowszechniania kultury fizycznej wynosi 348.000 zł;
- 3) działalności na rzecz dzieci i młodzieży, w tym wypoczynku dzieci i młodzieży wynosi 5.000 zł;
- 4) ochrony i promocji zdrowia, w tym działalności leczniczej wynosi 2.000 zł;
- 5) działalność na rzecz integracji europejskiej oraz rozwijania kontaktów i współpracy między społeczeństwami wynosi 2.500 zł;
- 6) przeciwdziałania uzależnieniom i patologiom społecznym wynosi 20.000 zł;
- 7) ekologii wynosi 1.500 zł;
- 8) ochrony zwierząt (prowadzenie schroniska dla bezdomnych zwierząt) wynosi 480.000 zł;
- 9) pomocy społecznej, w tym pomocy rodzinom i osobom w trudnej sytuacji życiowej oraz wyrównywania szans tych rodzin i osób wynosi 1.700.840,00 zł;
- 10) rewitalizacji wynosi 60.000 zł.

2. Wysokość środków na poszczególne zadania w końcowym procesie prac nad budżetem na 2019 może ulec podwyższeniu, w trybie i na zasadach określonych w ustawie o działalności pożytku publicznego i o wolontariacie.

Rozdział 9.

Ocena realizacji programu

§ 10. 1. Burmistrz Miasta Chojnice dokonuje kontroli i oceny realizacji zadania wspieranego lub powierzanego organizacji pozarządowej lub podmiotowi wymienionemu w art. 3 ust. 3 ustawy na zasadach określonych w ustawie.

2. Mierniki efektywności programu oparte są na informacji dotyczącej jego realizacji w ciągu ostatniego roku, a w szczególności:

- 1) liczba i rodzaje otwartych konkursów ofert;
- 2) liczba ofert złożonych w otwartych konkursach ofert;
- 3) liczba umów zawartych na realizację zadania publicznego;
- 4) wysokość kwot udzielonych dotacji;
- 5) liczba organizacji realizujących zadania publiczne.

3. Burmistrz Miasta Chojnice składa Radzie Miejskiej w Chojnicach sprawozdanie z realizacji Programu, w terminie do dnia 30 kwietnia następnego roku.

Rozdział 10.

Informacja o sposobie tworzenia programu oraz o przebiegu konsultacji

§ 11. Program Współpracy tworzony jest w kilku etapach:

- 1) przygotowanie projektu Programu przez Referat;
- 2) skierowanie projektu do Burmistrza Miasta, który akceptuje go i kieruje do konsultacji społecznych;
- 3) konsultacje odbywają się, od momentu umieszczenia projektu w Biuletynie Informacji Publicznej, stronie internetowej miasta Chojnice na min. 7 dni. W tym czasie można zgłaszać wnioski i uwagi również w Referacie Kultury, Sportu, Rekreacji i Współpracy z Organizacjami Pozarządowymi;
- 4) po naniesieniu poprawek Program zostaje skierowany pod obrady Rady Miejskiej w Chojnicach, który podejmuje stosowną uchwałę.

2. Roczny program współpracy uchwalany jest do dnia 30 listopada roku poprzedzającego okres jego obowiązywania.

Rozdział 11.

Tryb powoływania i zasady działania komisji konkursowych do opiniowania ofert w otwartych konkursach ofert

§ 12. 1. Komisje konkursowe powoływane są w celu opiniowania złożonych ofert.

2. W skład komisji konkursowej wchodzi przedstawiciele Burmistrza oraz osoby reprezentujące organizacje pozarządowe oraz inne podmioty wymienione w art. 3 ust. 3 ustawy z wyłączeniem osób reprezentujących organizacje pozarządowe lub podmioty wymienione w art. 3 ust. 3 ustawy biorące udział w konkursie, w liczbie, co najmniej dwóch dla każdej ze stron.

3. Z głosem doradczym w pracach Komisji mogą brać udział osoby posiadające specjalistyczną wiedzę w dziedzinie, w jakiej organizowany jest konkurs.

4. Członkowie komisji konkursowej przed rozpoczęciem działalności komisji składają oświadczenie, że nie są członkami organizacji pozarządowej, lub podmiotu wymienionego w art. 3 ust. 3 ustawy, którzy złożyli ofertę do ogłoszonego konkursu.

5. Burmistrz ogłaszając otwarty konkurs ofert ogłasza również nabór na członków komisji konkursowej z organizacji pozarządowych lub podmiotów wymienionych w art. 3 ust. 3 ustawy.

6. Kandydatem na członka komisji konkursowej może zostać każdy przedstawiciel organizacji pozarządowej pod warunkiem, że organizacja pozarządowa lub podmiot wymieniony w art. 3 ust. 3 ustawy, które reprezentuje nie będzie brać udziału w ogłoszonym konkursie.

7. Zgłoszeń do udziału w komisji przedstawiciele organizacji pozarządowych lub podmiotów wymienionych w art. 3 ust. 3 ustawy dokonują w formie pisemnej lub drogą elektroniczną na wskazany w naborze adres e-mailowy.

8. Wyboru przedstawicieli z organizacji pozarządowych lub podmiotów wymienionych w art. 3 ust. 3 ustawy do komisji dokonuje Burmistrz.

9. Jeżeli w odpowiedzi na nabór na członków komisji konkursowej nie wpłynie żadne zgłoszenie kandydata ze strony organizacji pozarządowej lub podmiotu wymienionego w art. 3 ust. 3 ustawy, Burmistrz proponuje udział w komisji wybranym przez siebie przedstawicielom organizacji.

10. Referat/wydział realizujący konkurs jest zobowiązany do przekazania informacji o otwartym konkursie ofert oraz naborze na członków komisji konkursowych z organizacji pozarządowych i innych podmiotów wymienionych w art. 3. ust. 3 ustawy.

Referat/wydział zamieszcza te informacje w:

- 1) Biuletynie Informacji Publicznej;
- 2) na tablicy ogłoszeń Urzędu;
- 3) na stronie internetowej Miasta: www.miastochojnice.pl.

11. Burmistrz powołuje komisje konkursowe i wybiera przedstawicieli organizacji pozarządowych i innych podmiotów wymienionych w art. 3 ust. 3 ustawy spośród zgłoszonych wcześniej kandydatów kierując się przy tym posiadaną przez nich specjalistyczną wiedzą w dziedzinie obejmującej zakres zadań publicznych, których dotyczy konkurs.

12. Do członków komisji konkursowej biorących udział w opiniowaniu ofert stosuje się przepisy ustawy z dnia 14 czerwca 1960 r. – Kodeks postępowania administracyjnego (t. j. Dz. U. z 2017r., poz. 1257 ze zm.) dotyczące wyłączenia pracownika.

13. Przewodniczącym komisji konkursowej jest przedstawiciel gminy: z-ca burmistrza.

14. Obsługę administracyjno-biurową komisji konkursowych prowadzą pracownicy referatu/wydziału.

15. Komisja konkursowa dokumentuje swoją pracę w formie pisemnej zgodnie z ogłoszonymi warunkami konkursu.

16. Komisja konkursowa przy rozpatrywaniu ofert dokonuje następujących czynności:

- 1) zapoznaje się z ofertami, które zostały złożone;
- 2) ocenia złożone oferty pod względem formalnym (m.in. poprawne wypełnienie oferty, komplet załączników, termin złożenia oferty);
- 3) odrzuca oferty nie spełniające formalnych warunków konkursu lub zgłoszone po wyznaczonym terminie;
- 4) ocenia możliwość realizacji zadania publicznego przez organizację pozarządową lub podmioty wymienione w art. 3 ust. 3 ustawy;

- 5) ocenia przedstawioną kalkulację kosztów realizacji zadania publicznego, w tym w odniesieniu do zakresu rzeczowego zadania;
- 6) ocenia proponowaną jakość wykonania zadania i kwalifikacje osób, przy udziale których organizacja pozarządowa lub podmiot wymieniony w art. 3 ust. 3 ustawy będą realizować zadanie publiczne;
- 7) uwzględnia planowany przez organizację pozarządową lub podmiot wymieniony w art. 3 ust. 3 ustawy udział środków finansowych własnych lub środków pochodzących z innych źródeł na realizację zadania publicznego;
- 8) uwzględnia planowany przez organizację pozarządową lub podmiot wymieniony w art. 3 ust. 3 ustawy, wkład rzeczowy, osobowy, w tym świadczenia wolontariuszy i pracę społeczną członków;
- 9) uwzględnia analizę i ocenę realizacji zleconych zadań publicznych w przypadku organizacji pozarządowej lub podmiot wymieniony w art. 3 ust. 3 ustawy, które w latach poprzednich realizowały zlecone zadania publiczne, biorąc pod uwagę rzetelność i terminowość oraz sposób rozliczenia otrzymanych na ten cel środków;
- 10) po zapoznaniu się z merytoryczną treścią ofert, każdy członek komisji konkursowej dokonuje indywidualnie punktowej oceny na karcie, zgodnie ze wskaźnikami określonymi w ogłoszeniu konkursowym oraz proponuje wysokość dotacji.

17. Prace Komisji są prowadzone, jeżeli w jej posiedzeniu bierze udział co najmniej połowa składu. Z czynności dokonywanych na każdym z posiedzeń Komisji sporządza się protokół, a po zakończeniu posiedzeń opiniująco – oceniających oferty sporządza się protokół końcowy zawierający:

- 1) oznaczenie miejsca i czasu konkursu;
- 2) imiona i nazwiska członków komisji konkursowej;
- 3) liczbę zgłoszonych ofert;
- 4) wskazanie ofert odpowiadających warunkom konkursu;
- 5) wskazanie ofert nie odpowiadających warunkom konkursu lub zgłoszonych po terminie;
- 6) propozycję rozstrzygnięcia konkursu wraz z proponowaną wysokością dotacji;
- 7) podpisy członków komisji.

18. Komisja wypracowuje stanowisko, po zebraniu indywidualnych opinii wobec wszystkich ofert i przedstawia je w formie listy ocenionych projektów z przypisaną im oceną punktową i proponowaną propozycją przyznania dotacji.

19. Ostatecznego wyboru najkorzystniejszych ofert wraz z decyzją o wysokości kwoty przyznanej dotacji dokonuje Burmistrz Miasta Chojnice.

20. Udział w pracach komisji konkursowej jest nieodpłatny i nie przysługuje zwrot kosztów podróży. W przypadku, kiedy organizacje otrzymały dotację w wysokości niższej niż wnioskowana, konieczne jest dokonanie uzgodnień, których celem jest doprecyzowanie warunków i zakresu realizacji zadania.

21. Informacje o złożonych ofertach, przyznanych dotacjach oraz o ofertach niespełniających wymogów formalnych, jak również o odmowie lub udzieleniu dotacji na realizację zadań, są podawane do publicznej wiadomości w formie wykazu umieszczonego w Biuletynie Informacji Publicznej, na tablicy ogłoszeń Urzędu oraz na stronie internetowej Urzędu Miejskiego.

22. Komisja ulega rozwiązaniu z dniem zatwierdzenia przez Burmistrza Miasta wyników konkursu. Decyzje Komisji podejmowane są zwykłą większością głosów obecnych na posiedzeniu członków, w głosowaniu jawnym.

23. Komisja konkursowa jest organem opiniodawczo-doradczym w zakresie opiniowania wniosków o uzyskanie środków finansowych. Jej decyzja nie jest zatem wiążąca dla organu ogłaszającego konkurs. Decyzję o ostatecznym wyborze oferty i udzieleniu dotacji na realizację zadania publicznego dokonuje Burmistrz Miasta Chojnice w formie Zarządzenia. Jest ona ostateczna i nie podlega zaskarżeniu.

24. Ostateczny tryb pracy Komisji Konkursowych określa regulamin zatwierdzany przez Burmistrza w momencie ogłoszenia konkursu.

Rozdział 12. **Postanowienia końcowe**

§ 13. 1. Program ma charakter otwarty. Zakłada możliwość uwzględniania nowych form współpracy oraz ogłaszania konkursów na zadania nieokreślone w niniejszym programie.

2. Uchwalony program współpracy podaje się do publicznej wiadomości przez zamieszczenie go na stronie internetowej Urzędu Miejskiego, w Biuletynie Informacji Publicznej oraz na tablicy ogłoszeń w Urzędzie Miejskim w Chojnicach.

3. Dla zachowania zasady jawności i konkurencyjności do publicznej wiadomości w podobny sposób podaje się też wszystkie informacje dotyczące bieżącej współpracy gminy z organizacjami pozarządowymi i innymi podmiotami.

4. Program współpracy obejmuje organizacje pozarządowe oraz inne podmioty, o których mowa w art. 3 ust. 3 ustawy prowadzące swoją działalność na terenie gminy miejskiej Chojnice lub na rzecz jej mieszkańców i spełniają wymogi określone w ustawie.

5. Zmiany w „Programie” mogą być dokonywane w trybie uchwały Rady Miejskiej.

6. W sprawach nie uregulowanych w niniejszym Programie zastosowanie mają przepisy ustawy o działalności pożytku publicznego i o wolontariacie, ustawy Kodeks Cywilny, ustawy o finansach publicznych oraz ustawy Prawo zamówień publicznych.

Przewodniczący
Rady Miejskiej

Antoni Szlanga

UCHWAŁA NR XLVIII/.../18
RADY MIEJSKIEJ W CHOJNICACH
z dnia 1 października 2018r.

**w sprawie aktualności Studium uwarunkowań i kierunków zagospodarowania
przestrzennego oraz planów miejscowych w mieście Chojnice.**

Na podstawie art. 18 ust. 2 pkt. 15 ustawy z dnia 8 marca 1990 r. o samorządzie gminnym (t.j. Dz.U. z 2018r. poz. 994, poz. 1000, poz. 1349 i poz. 1432) oraz art. 32 ust. 2 ustawy z dnia 27 marca 2003 r. o planowaniu i zagospodarowaniu przestrzennym (t.j. Dz.U. z 2017r. poz. 1073 i poz. 1566 oraz z 2018r. poz. 1496 i poz. 1544) uchwała, co następuje:

§ 1. W wyniku przeprowadzonych przez Burmistrza Miasta Chojnice analiz zmian w zagospodarowaniu przestrzennym oraz pozytywnym zaopiniowaniu przez Miejską Komisję Urbanistyczno - Architektoniczną w Chojnicach stwierdza się:

- 1) aktualność Studium uwarunkowań i kierunków zagospodarowania przestrzennego miasta Chojnice, uchwalonego uchwałą Nr XLII/485/18 Rady Miejskiej w Chojnicach z dnia 12 lutego 2018 r., względem obowiązujących wymogów prawnych i standardów;
- 2) aktualność miejscowych planów zagospodarowania przestrzennego, uchwalonych w trakcie bieżącej kadencji Rady, to jest w okresie od 27 października 2014 r. do 14 września 2018 r., wymienionych w wykazie, stanowiącym załącznik do niniejszej uchwały, w zakresie zgodności z wymogami wynikającymi z przepisów ustawy z dnia 27 marca 2003 r. o planowaniu i zagospodarowaniu przestrzennym (Dz.U. z 2017 r. poz. 1073, 1566) oraz przepisami odrębnymi i w odniesieniu do aktualnych potrzeb rozwoju miasta.

§ 2. Załącznikiem do niniejszej uchwały jest „Analiza zmian w zagospodarowaniu przestrzennym miasta Chojnice - wrzesień 2018”.

§ 3. Wykonanie uchwały powierzyć Burmistrzowi Miasta Chojnice.

§ 4. Uchwała wchodzi w życie z dniem podjęcia.

BURMISTRZ MIASTA
CHOJNICE
Stary Rynek 1
89-600 Chojnice

Przewodniczący
Rady Miejskiej

Antoni Szlanga

Uzasadnienie

Zgodnie z art. 32 ust 1. ustawy z dnia 27 marca 2003 r. o planowaniu i zagospodarowaniu przestrzennym, w celu oceny aktualności studium uwarunkowań i kierunków zagospodarowania przestrzennego miasta Chojnice i planów miejscowych, Burmistrz Miasta dokonał analizy zmian w zagospodarowaniu przestrzennym gminy, ocenił postępy w opracowywaniu planów miejscowych i opracował propozycje do wieloletnie-

go programu ich sporządzania w nawiązaniu do ustaleń studium, z uwzględnieniem decyzji zamieszczonych w rejestrach, o których mowa w art. 57 ust. 1-3 i art. 67 powyższej ustawy, oraz wniosków w sprawie sporządzenia lub zmiany planu miejscowego.

Burmistrz Miasta przekazał Radzie Miasta wyniki analiz, o których mowa w ust. 1 cyt. ustawy, po uzyskaniu w dniu 14 września 2018 r. opinii Miejskiej Komisji Urbanistyczno - Architektonicznej.

Niniejsza uchwała stanowi realizację obowiązku nałożonego przez ustawodawcę po dokonaniu czynności wynikających z wyżej przytoczonych przepisów.

Opinia prawna

Projekt uchwały odpowiada przepisom prawa. Nie mam uwag.

RADCA PRAWNY
Rogalska
mgr Magdalena Rogalska
BD-1393

**UCHWAŁA NR XLVIII/.../18
RADY MIEJSKIEJ W CHOJNICACH
z dnia 1 października 2018r.**

w sprawie przystąpienia do sporządzenia miejscowego planu zagospodarowania przestrzennego terenu przy ulicy Kościerskiej w Chojnicach.

Na podstawie art. 18 ust. 2 pkt 15 ustawy z dnia 8 marca 1990 r. o samorządzie gminnym (t.j. Dz.U. z 2018r. poz. 994, poz. 1000, poz. 1349 i poz. 1432) oraz art. 14 ust. 1, ust. 2 i ust. 4 ustawy z dnia 27 marca 2003 r. o planowaniu i zagospodarowaniu przestrzennym (t.j. Dz.U. z 2017r. poz. 1073 i poz. 1566 oraz z 2018r. poz. 1496 i poz. 1544), na wniosek Burmistrza Miasta Chojnice, uchwała się, co następuje:

§ 1. Przystąpić do sporządzenia miejscowego planu zagospodarowania przestrzennego terenu przy ulicy Kościerskiej w Chojnicach.

§ 2. Integralną część uchwały stanowi załącznik do uchwały, na którym naniesiono granice terenu objętego opracowaniem planu miejscowego.

§ 3. Wykonanie uchwały powierzyć Burmistrzowi Miasta Chojnice.

§ 4. Uchwała wchodzi w życie z dniem podjęcia.

BURMISTRZ MIASTA
CHOJNICE
Stary Rynek 1
89-600 Chojnice

Przewodniczący
Rady Miejskiej

Antoni Szlanga

Uzasadnienie

Przed podjęciem uchwały o przystąpieniu do opracowania miejscowego planu zagospodarowania przestrzennego terenu przy ulicy Kościerskiej w Chojnicach wykonano analizę zasadności przystąpienia do ww. planu miejscowego oraz ustalono niezbędny zakres prac planistycznych.

Celem sporządzanego planu jest przede wszystkim określenie zasad i metod kształtowania ładu przestrzennego przy szczególnym uwzględnieniu linii rozgraniczających dróg, a także weryfikacja projektowanego przeznaczenia terenu.

Ponadto podjęcie prac planistycznych ma na celu zapewnienie realizacji celów polityki przestrzennej wynikającej ze Studium uwarunkowań i kierunków zagospodarowania przestrzennego miasta Chojnice. Plan miejscowy będzie uwzględniał szeroko pojęte potrzeby mieszkańców oraz rozwoju miasta.

Przystąpienie do sporządzenia planu miejscowego stworzy również podstawy prawne dla planowanych inwestycji.

Opinia prawna

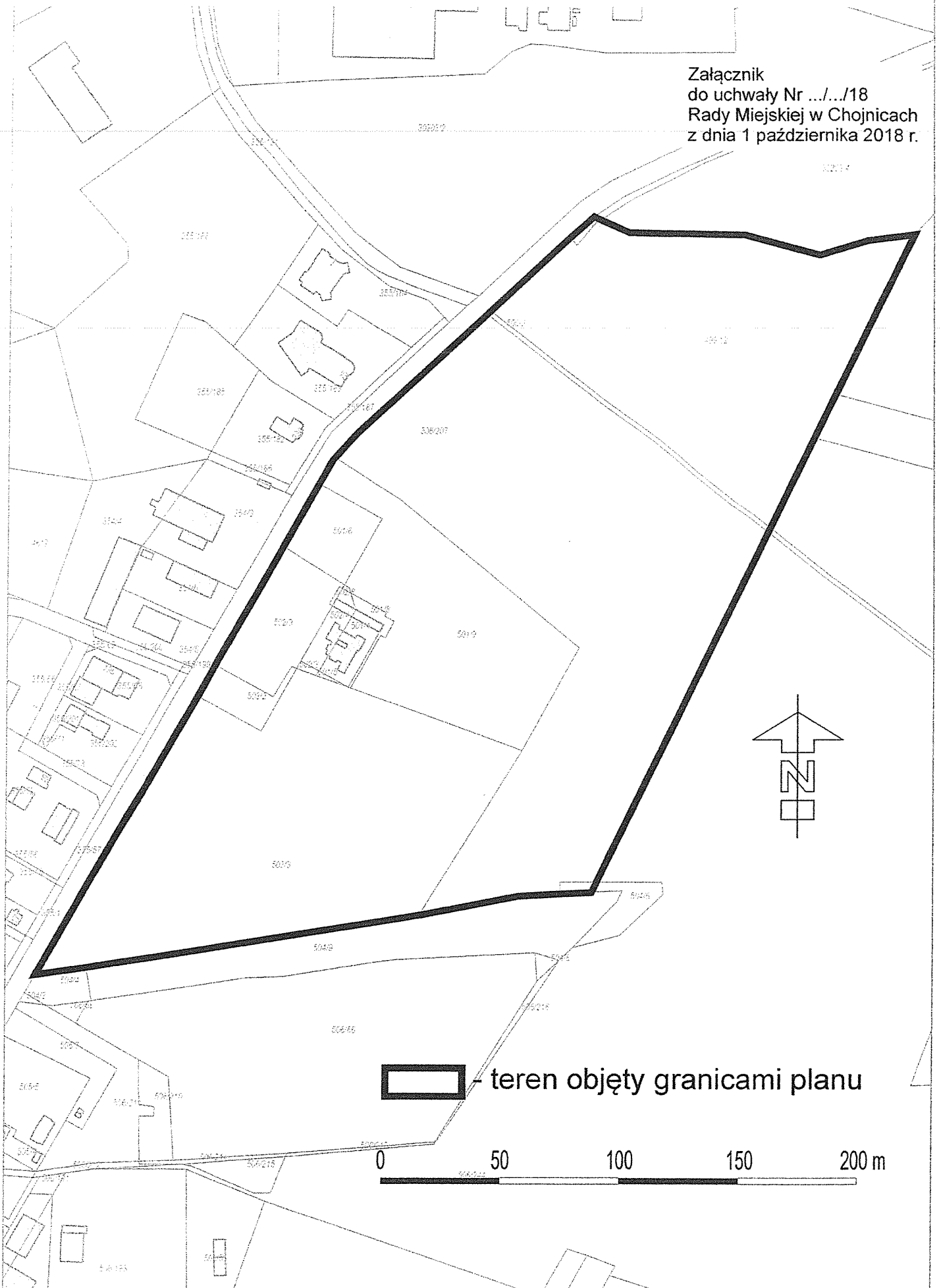
Projekt uchwały odpowiada przepisom prawa. Nie mam uwag.

RADCA PRAWNY
Rogalska
mgr Małgorzata Rogalska
BD-1393



Miejscowy plan zagospodarowania przestrzennego terenu przy ulicy Kościerskiej w Chojnicach

Załącznik
do uchwały Nr .../.../18
Rady Miejskiej w Chojnicach
z dnia 1 października 2018 r.



 - teren objęty granicami planu



**UCHWAŁA NR XLVIII/.../18
RADY MIEJSKIEJ W CHOJNICACH**

z dnia 1 października 2018 r.

w sprawie miejscowego planu zagospodarowania przestrzennego terenu w rejonie ulic Gryfa Pomorskiego i Sybiraków w Chojnicach.

Na podstawie art. 18 ust. 2 pkt 5 ustawy z dnia 8 marca 1990 r. o samorządzie gminnym (t.j. Dz.U. z 2018r. poz. 994, poz. 1000, poz. 1349 i poz. 1432) oraz art. 20 ust. 1 ustawy z dnia 27 marca 2003 r. o planowaniu i zagospodarowaniu przestrzennym (t.j. Dz.U. z 2017r. poz. 1073 i poz. 1566 oraz z 2018r. poz. 1496 i poz. 1544), Uchwały Nr XXVIII/325/17 Rady Miejskiej w Chojnicach z dnia 23 stycznia 2017 r. w sprawie przystąpienia do sporządzenia miejscowego planu zagospodarowania przestrzennego terenu w rejonie ulic Gryfa Pomorskiego i Sybiraków w Chojnicach, zmienionej Uchwałą Nr XLI/469/18 Rady Miejskiej w Chojnicach z dnia 22 stycznia 2018 r., po stwierdzeniu, że plan nie narusza ustaleń studium uwarunkowań i kierunków zagospodarowania przestrzennego miasta Chojnice uchwalonego Uchwałą Nr XLII/485/18 Rady Miejskiej w Chojnicach z dnia 12 lutego 2018 r. uchwała się, co następuje:

§ 1. 1. Uchwała się miejscowy plan zagospodarowania przestrzennego terenu w rejonie ulic Gryfa Pomorskiego i Sybiraków w Chojnicach, zwany dalej planem.

2. Integralną częścią uchwały są:

- 1) rysunek planu miejscowego - zwany dalej rysunkiem planu w skali 1:1000, stanowiący załącznik nr 1 do uchwały;
- 2) rozstrzygnięcie o sposobie rozpatrzenia uwag do projektu planu, stanowiące załącznik nr 2 do uchwały;
- 3) rozstrzygnięcie o sposobie realizacji zapisanych w planie inwestycji z zakresu infrastruktury technicznej, należących do zadań własnych gminy oraz zasadach ich finansowania, zgodnie z przepisami o finansach publicznych, stanowiące załącznik nr 3 do uchwały.

3. Oznaczenia graficzne rysunku planu będące obowiązującymi ustaleniami planu:

- 1) granice obszaru objętego planem;
- 2) linie rozgraniczające tereny o różnym przeznaczeniu lub różnych zasadach zagospodarowania;
- 3) nieprzekraczalne linie zabudowy;
- 4) granica strefy ochrony konserwatorskiej panoramy i ekspozycji sylwety miasta historycznego;
- 5) wymiarowanie;
- 6) przeznaczenie terenów oznaczone symbolem literowym i numerem porządkowym.

4. Pozostałe oznaczenia nie wymienione w ust. 3 są oznaczeniami informacyjnymi lub wskazującymi stan prawny.

§ 2. 1. Ilekroć w uchwale jest mowa o:

- 1) ustawie - należy przez to rozumieć ustawę z dnia 27 marca 2003 r. o planowaniu i zagospodarowaniu przestrzennym (Dz. U. z 2017 r. poz. 1073 ze zm.);
- 2) rysunku planu - należy przez to rozumieć część graficzną planu stanowiącą załącznik nr 1 do uchwały;
- 3) terenie - należy przez to rozumieć obszar o określonym rodzaju przeznaczenia, wyznaczony na rysunku planu liniami rozgraniczającymi;

- 4) linii rozgraniczającej tereny o różnym przeznaczeniu lub różnych zasadach zagospodarowania należy przez to rozumieć linię wyznaczającą podział obszaru objętego planem na tereny o różnym przeznaczeniu lub różnych zasadach zagospodarowania;
- 5) nieprzekraczalnej linii zabudowy należy przez to rozumieć linię, poza którą nie może być wysunięta elewacja frontowa budynku, linia ta dotyczy wyłącznie budynków, z wyłączeniem w szczególności: termoizolacji, balkonów, tarasów i ich zadaszeń, schodów, pochylni, gzymsów, pilastrów, wykuszy, okapów, obudowy wejść do budynków, szybów wind, wiat śmietnikowych, małej architektury.

2. Pojęcia występujące w niniejszej uchwale, nie wyjaśnione w ust. 1, należy interpretować zgodnie z definicjami przyjętymi w ustawie o planowaniu i zagospodarowaniu przestrzennym oraz przepisami odrębnymi.

§ 3. Dla terenów oznaczonych na rysunku planu symbolami **1MN/U**, **3MN/U** ustala się:

- 1) Przeznaczenie: tereny zabudowy mieszkaniowej jednorodzinnej i usługowej;
- 2) Zasady ochrony i kształtowania ładu przestrzennego:
 - a) ustala się realizację zabudowy w granicach działki zgodnie z przepisami odrębnymi,
 - b) dopuszcza się realizację zabudowy mieszkaniowej jednorodzinnej i usługowej jako zabudowy łączzonej i samodzielnej,
 - c) dopuszczalne rodzaje zabudowy mieszkaniowej jednorodzinnej: wolnostojąca, bliźniacza, szeregowa,
 - d) ustala się kolorystykę elewacji budynków jako stonowaną w odcieniach pastelowych i bieli,
 - e) ustala się zakaz pokryć dachowych w kolorach: niebieskim, żółtym i zielonym we wszystkich odcieniach;
- 3) Zasady ochrony środowiska, przyrody i krajobrazu:
 - a) ustala się segregację i zagospodarowanie odpadów, zgodnie z lokalnymi przepisami,
 - b) ustala się zakaz lokalizacji przedsięwzięć mogących zawsze oraz potencjalnie znacząco oddziaływać na środowisko, za wyjątkiem obiektów infrastruktury technicznej i komunikacji;
- 4) Zasady kształtowania krajobrazu: nie występuje potrzeba określania;
- 5) Zasady ochrony dziedzictwa kulturowego i zabytków, w tym krajobrazów kulturowych, oraz dóbr kultury współczesnej: tereny 1MN/U i 3MN/U położone są w strefie ochrony konserwatorskiej panoramy i ekspozycji sylwetki miasta historycznego;
- 6) Wymagania wynikające z potrzeb kształtowania przestrzeni publicznych: nie występuje potrzeba określenia;
- 7) Parametry i wskaźniki kształtowania zabudowy oraz zagospodarowania terenu:
 - a) intensywność zabudowy: nie mniej niż 0,1 i nie więcej niż 0,6 działki budowlanej,
 - b) minimalny udział powierzchni biologicznie czynnej: nie mniej niż 40% działki budowlanej,
 - c) powierzchnia zabudowy: nie więcej niż 50% powierzchni działki,
 - d) minimalną liczbę miejsc do parkowania:
 - nie mniej niż 2 miejsca do parkowania na jeden lokal mieszkalny (do bilansu wlicza się miejsce postojowe w garażu),
 - nie mniej niż 1 miejsce do parkowania na każde rozpoczęte 25,0 m² powierzchni użytkowej usług,
 - e) minimalna liczba miejsc parkingowych dla pojazdów zaopatrzonych w kartę parkingową: nie mniej niż 1 miejsce parkingowe dla pojazdów zaopatrzonych w kartę parkingową na każde 10 miejsc do parkowania,
 - f) realizację miejsc do parkowania jako utwardzonych,
 - g) wysokość zabudowy: nie więcej niż 10,0 m,

- h) wysokość zabudowy z dachem płaskim nie więcej niż 8 m,
 - i) geometria dachów: dachy strome dwuspadowe o symetrycznych połaciach lub w uzasadnionych przypadkach, ze względu na proporcje budynku wielospadowe, o nachyleniu do 45°, dopuszcza się dachy płaskie;
- 8) Granice i sposoby zagospodarowania terenów lub obiektów podlegających ochronie, ustalonych na podstawie przepisów odrębnych: nie występuje potrzeba określenia;
- 9) Szczegółowe zasady i warunki scalania i podziału nieruchomości objętych planem:
- a) nie określa się granic terenów wymagających przeprowadzenia procedury scalania i podziału nieruchomości,
 - b) parametry działek uzyskiwanych w wyniku procedury scalania i podziału nieruchomości:
 - minimalna powierzchnia działki - 600,0 m², z tolerancją do 10%,
 - minimalna szerokość frontu działki - 17,0 m, z tolerancją do 1 metra,
 - kąt położenia granic działek w stosunku do pasa drogowego od 45° do 90°;
- 10) Szczegółowe warunki zagospodarowania terenów oraz ograniczenia w ich użytkowaniu, w tym zakaz zabudowy: nie występuje potrzeba określenia;
- 11) Zasady modernizacji, rozbudowy i budowy systemów komunikacji i infrastruktury technicznej:
- a) ustala się powiązanie sieci infrastruktury technicznej z układem zewnętrznym oraz zapewnienie dostępu do sieci, zgodnie z przepisami odrębnymi,
 - b) zaopatrzenie w kanalizację sanitarną: odprowadzanie ścieków socjalno - bytowych do istniejącej lub projektowanej miejskiej sieci kanalizacji sanitarnej,
 - c) ustala się zaopatrzenie w wodę: z istniejącej lub projektowanej sieci wodociągowej,
 - d) ustala się zagospodarowanie wód opadowych i roztopowych w granicach działki, zgodnie z przepisami odrębnymi, z dopuszczeniem odprowadzenia do sieci kanalizacji deszczowej,
 - e) ustala się zaopatrzenie w ciepło:
 - ogrzewanie budynków z miejskiej istniejącej lub projektowanej sieci ciepłowniczej lub indywidualnych źródeł zasilanych paliwami ekologicznymi,
 - dopuszcza się wykorzystanie odnawialnych źródeł energii o mocy nieprzekraczającej 100 kW,
 - f) ustala się zaopatrzenie w gaz: z istniejącej lub projektowanej sieci przesyłowej,
 - g) zaopatrzenie w infrastrukturę telekomunikacyjną: z istniejącej lub projektowanej sieci, w postaci instalacji podziemnych,
 - h) ustala się obsługę komunikacyjną poprzez tereny przyległych dróg publicznych i wewnętrznych,
 - i) dopuszcza się wydzielenie dróg wewnętrznych nie oznaczonych na rysunku planu, powiązania komunikacyjne dróg wewnętrznych z terenami dróg publicznych zgodnie z przepisami odrębnymi;
- 12) Sposób i termin tymczasowego zagospodarowania, urządzania i użytkowania terenów: nie występuje potrzeba określenia;
- 13) Stawki procentowe, na podstawie których ustala się opłatę, o której mowa w art. 36 ust. 4 ustawy o planowaniu i zagospodarowaniu przestrzennym z dnia 27 marca 2003 r. - ustala się stawkę 30%.
- § 4. Dla terenów oznaczonych na rysunku planu symbolami 5MN, 7MN ustala się:
- 1) Przeznaczenie: tereny zabudowy mieszkaniowej jednorodzinnej;
 - 2) Zasady ochrony i kształtowania ładu przestrzennego:
 - a) ustala się realizację zabudowy w granicach działki zgodnie z przepisami odrębnymi,
 - b) dopuszczalne rodzaje zabudowy mieszkaniowej jednorodzinnej: wolnostojąca, bliźniacza, szeregowa,

- c) ustala się kolorystykę elewacji budynków jako stonowaną w odcieniach pastelowych i bieli,
- d) ustala się zakaz pokryć dachowych w kolorach: niebieskim, żółtym i zielonym we wszystkich odcieniach;
- 3) Zasady ochrony środowiska, przyrody i krajobrazu:
- a) ustala się segregację i zagospodarowanie odpadów, zgodnie z lokalnymi przepisami,
- b) ustala się zakaz lokalizacji przedsięwzięć mogących zawsze oraz potencjalnie znacząco oddziaływać na środowisko, za wyjątkiem obiektów infrastruktury technicznej i komunikacji;
- 4) Zasady kształtowania krajobrazu: nie występuje potrzeba określania;
- 5) Zasady ochrony dziedzictwa kulturowego i zabytków, w tym krajobrazów kulturowych, oraz dóbr kultury współczesnej: tereny 5MN i 7MN położone są w strefie ochrony konserwatorskiej panoramy i ekspozycji sylwety miasta historycznego;
- 6) Wymagania wynikające z potrzeb kształtowania przestrzeni publicznych: nie występuje potrzeba określenia;
- 7) Parametry i wskaźniki kształtowania zabudowy oraz zagospodarowania terenu:
- a) intensywność zabudowy: nie mniej niż 0,1 i nie więcej niż 0,5 działki budowlanej,
- b) minimalny udział powierzchni biologicznie czynnej: nie mniej niż 40% działki budowlanej,
- c) powierzchnia zabudowy: nie więcej niż 40% powierzchni działki,
- d) minimalną liczbę miejsc do parkowania nie mniej niż 2 miejsca do parkowania na jeden lokal mieszkalny (do bilansu wlicza się miejsce postojowe w garażu),
- e) minimalna liczba miejsc parkingowych dla pojazdów zaopatrzonych w kartę parkingową: nie występuje potrzeba określenia,
- f) realizację miejsc do parkowania jako utwardzonych,
- g) wysokość zabudowy: nie więcej niż 10,0 m,
- h) wysokość zabudowy z dachem płaskim nie więcej niż 8 m,
- i) geometria dachów: dachy strome dwuspadowe o symetrycznych połaciach lub w uzasadnionych przypadkach, ze względu na proporcje budynku wielospadowe, o nachyleniu do 45°, dopuszcza się dachy płaskie;
- 8) Granice i sposoby zagospodarowania terenów lub obiektów podlegających ochronie, ustalonych na podstawie przepisów odrębnych: nie występuje potrzeba określenia;
- 9) Szczegółowe zasady i warunki scalania i podziału nieruchomości objętych planem:
- a) nie określa się granic terenów wymagających przeprowadzenia procedury scalania i podziału nieruchomości,
- b) parametry działek uzyskiwanych w wyniku procedury scalania i podziału nieruchomości:
- minimalna powierzchnia działki - 600,0 m², z tolerancją do 10%,
 - minimalna szerokość frontu działki - 17,0 m, z tolerancją do 1 metra,
 - kąt położenia granic działek w stosunku do pasa drogowego od 45° do 90°;
- 10) Szczegółowe warunki zagospodarowania terenów oraz ograniczenia w ich użytkowaniu, w tym zakaz zabudowy: nie występuje potrzeba określenia;
- 11) Zasady modernizacji, rozbudowy i budowy systemów komunikacji i infrastruktury technicznej:
- a) ustala się powiązanie sieci infrastruktury technicznej z układem zewnętrznym oraz zapewnienie dostępu do sieci, zgodnie z przepisami odrębnymi,

- b) zaopatrzenie w kanalizację sanitarną: odprowadzanie ścieków socjalno - bytowych do istniejącej lub projektowanej miejskiej sieci kanalizacji sanitarnej,
 - c) ustala się zaopatrzenie w wodę: z istniejącej lub projektowanej sieci wodociągowej,
 - d) ustala się zagospodarowanie wód opadowych i roztopowych w granicach działki, zgodnie z przepisami odrębnymi, z dopuszczeniem odprowadzenia do sieci kanalizacji deszczowej,
 - e) ustala się zaopatrzenie w ciepło:
 - ogrzewanie budynków z miejskiej istniejącej lub projektowanej sieci ciepłowniczej lub indywidualnych źródeł zasilanych paliwami ekologicznymi,
 - dopuszcza się wykorzystanie odnawialnych źródeł energii o mocy nieprzekraczającej 100 kW,
 - f) ustala się zaopatrzenie w gaz: z istniejącej lub projektowanej sieci przesyłowej,
 - g) zaopatrzenie w infrastrukturę telekomunikacyjną: z istniejącej lub projektowanej sieci, w postaci instalacji podziemnych,
 - h) ustala się obsługę komunikacyjną poprzez tereny przyległych dróg publicznych i wewnętrznych,
 - i) dopuszcza się wydzielenie dróg wewnętrznych nie oznaczonych na rysunku planu, powiązania komunikacyjne dróg wewnętrznych z terenami dróg publicznych zgodnie z przepisami odrębnymi;
- 12) Sposób i termin tymczasowego zagospodarowania, urządzenia i użytkowania terenów: nie występuje potrzeba określenia;
- 13) Stawki procentowe, na podstawie których ustala się opłatę, o której mowa w art. 36 ust. 4 ustawy o planowaniu i zagospodarowaniu przestrzennym z dnia 27 marca 2003 r. - ustala się stawkę 30%.

§ 5. Dla terenu oznaczonego na rysunku planu symbolem **11U** ustala się:

- 1) Przeznaczenie: teren zabudowy usługowej;
- 2) Zasady ochrony i kształtowania ład przestrzennego:
 - a) ustala się realizację zabudowy w granicach działki zgodnie z przepisami odrębnymi,
 - b) ustala się zakaz pokryć dachowych w kolorach: niebieskim, żółtym i zielonym we wszystkich odcieniach;
- 3) Zasady ochrony środowiska, przyrody i krajobrazu:
 - a) ustala się segregację i zagospodarowanie odpadów, zgodnie z lokalnymi przepisami,
 - b) ustala się zakaz lokalizacji przedsięwzięć mogących zawsze znacząco oddziaływać na środowisko, za wyjątkiem obiektów infrastruktury technicznej i komunikacji;
- 4) Zasady kształtowania krajobrazu: nie występuje potrzeba określenia;
- 5) Zasady ochrony dziedzictwa kulturowego i zabytków, w tym krajobrazów kulturowych, oraz dóbr kultury współczesnej: teren 11U położony jest w strefie ochrony konserwatorskiej panoramy i ekspozycji sylwety miasta historycznego;
- 6) Wymagania wynikające z potrzeb kształtowania przestrzeni publicznych: nie występuje potrzeba określenia;
- 7) Parametry i wskaźniki kształtowania zabudowy oraz zagospodarowania terenu:
 - a) intensywność zabudowy: nie mniej niż 0,1 i nie więcej niż 0,5 działki budowlanej,
 - b) minimalny udział powierzchni biologicznie czynnej: nie mniej niż 10% działki budowlanej,
 - c) powierzchnia zabudowy: nie więcej niż 50% powierzchni działki,
 - d) minimalną liczbę miejsc do parkowania nie mniej niż 1 miejsca do parkowania na każde 30 m² powierzchni użytkowej usług,

- e) minimalna liczba miejsc parkingowych dla pojazdów zaopatrzonych w kartę parkingową: minimum jedno miejsce na każde 5 miejsc do parkowania, nie mniej niż 1 miejsce parkingowe,
 - f) realizację miejsc do parkowania jako utwardzonych,
 - g) wysokość zabudowy: nie więcej niż 8,0 m,
 - h) geometria dachów: dachy strome dwuspadowe o symetrycznych połaciach lub w uzasadnionych przypadkach, ze względu na proporcje budynku wielospadowe, o nachyleniu do 45°, dopuszcza się dachy płaskie;
- 8) Granice i sposoby zagospodarowania terenów lub obiektów podlegających ochronie, ustalonych na podstawie przepisów odrębnych: nie występuje potrzeba określenia;
- 9) Szczegółowe zasady i warunki scalania i podziału nieruchomości objętych planem:
- a) nie określa się granic terenów wymagających przeprowadzenia procedury scalania i podziału nieruchomości,
 - b) parametry działek uzyskiwanych w wyniku procedury scalania i podziału nieruchomości:
 - minimalna powierzchnia działki - 600,0 m², z tolerancją do 10%,
 - minimalna szerokość frontu działki - 17,0 m, z tolerancją do 1 metra,
 - kąt położenia granic działek w stosunku do pasa drogowego od 45° do 90°;
- 10) Szczegółowe warunki zagospodarowania terenów oraz ograniczenia w ich użytkowaniu, w tym zakaz zabudowy: nie występuje potrzeba określenia;
- 11) Zasady modernizacji, rozbudowy i budowy systemów komunikacji i infrastruktury technicznej:
- a) ustala się powiązanie sieci infrastruktury technicznej z układem zewnętrznym oraz zapewnienie dostępu do sieci, zgodnie z przepisami odrębnymi,
 - b) zaopatrzenie w kanalizację sanitarną: odprowadzanie ścieków socjalno - bytowych do istniejącej lub projektowanej miejskiej sieci kanalizacji sanitarnej,
 - c) ustala się zaopatrzenie w wodę: z istniejącej lub projektowanej sieci wodociągowej,
 - d) ustala się zagospodarowanie wód opadowych i roztopowych w granicach działki, zgodnie z przepisami odrębnymi, z dopuszczeniem odprowadzenia do sieci kanalizacji deszczowej,
 - e) ustala się zaopatrzenie w ciepło:
 - ogrzewanie budynków z miejskiej istniejącej lub projektowanej sieci ciepłowniczej lub indywidualnych źródeł zasilanych paliwami ekologicznymi,
 - dopuszcza się wykorzystanie odnawialnych źródeł energii o mocy nieprzekraczającej 100 kW,
 - f) ustala się zaopatrzenie w gaz: z istniejącej lub projektowanej sieci przesyłowej,
 - g) zaopatrzenie w infrastrukturę telekomunikacyjną: z istniejącej lub projektowanej sieci, w postaci instalacji podziemnych,
 - h) ustala się obsługę komunikacyjną poprzez tereny przyległych dróg publicznych i wewnętrznych,
 - i) dopuszcza się wydzielenie dróg wewnętrznych nie oznaczonych na rysunku planu, powiązania komunikacyjne dróg wewnętrznych z terenami dróg publicznych zgodnie z przepisami odrębnymi;
- 12) Sposób i termin tymczasowego zagospodarowania, urządzenia i użytkowania terenów: nie występuje potrzeba określenia;
- 13) Stawki procentowe, na podstawie których ustala się opłatę, o której mowa w art. 36 ust. 4 ustawy o planowaniu i zagospodarowaniu przestrzennym z dnia 27 marca 2003 r. - ustala się stawkę 30%.

§ 6. Dla terenu oznaczonego na rysunku planu symbolem **10ZP/US** ustala się:

- 1) Przeznaczenie: teren zieleni urządzonej, sportu i rekreacji;

- 2) Zasady ochrony i kształtowania ładu przestrzennego:
 - a) ustala się realizację zabudowy w granicach działki zgodnie z przepisami odrębnymi,
 - b) ustala się kolorystykę elewacji budynków jako stonowaną w odcieniach pastelowych i bieli,
 - c) ustala się zakaz pokryć dachowych w kolorach: niebieskim, żółtym i zielonym we wszystkich odcieniach;
- 3) Zasady ochrony środowiska, przyrody i krajobrazu:
 - a) ustala się segregację i zagospodarowanie odpadów, zgodnie z lokalnymi przepisami,
 - b) ustala się zakaz lokalizacji przedsięwzięć mogących zawsze oraz potencjalnie znacząco oddziaływać na środowisko, za wyjątkiem obiektów infrastruktury technicznej i komunikacji;
- 4) Zasady kształtowania krajobrazu: nie występuje potrzeba określenia;
- 5) Zasady ochrony dziedzictwa kulturowego i zabytków, w tym krajobrazów kulturowych, oraz dóbr kultury współczesnej: nie występuje potrzeba określenia;
- 6) Wymagania wynikające z potrzeb kształtowania przestrzeni publicznych: nie występuje potrzeba określenia;
- 7) Parametry i wskaźniki kształtowania zabudowy oraz zagospodarowania terenu:
 - a) intensywność zabudowy: nie mniej niż 0,1 i nie więcej niż 0,3 działki budowlanej,
 - b) minimalny udział powierzchni biologicznie czynnej: nie mniej niż 40% działki budowlanej,
 - c) powierzchnia zabudowy: nie więcej niż 15% powierzchni działki,
 - d) minimalną liczbę miejsc do parkowania nie mniej niż 1 miejsce do parkowania na 100 m² powierzchni terenu,
 - e) minimalna liczba miejsc parkingowych dla pojazdów zaopatrzonych w kartę parkingową: minimum jedno miejsce na każde 10 miejsc do parkowania nie mniej niż 1 miejsce do parkowania,
 - f) realizację miejsc do parkowania jako utwardzonych,
 - g) wysokość zabudowy: nie więcej niż 8,0 m,
 - h) geometria dachów: dachy strome dwuspadowe o symetrycznych połaciach lub w uzasadnionych przypadkach, ze względu na proporcje budynku wielospadowe, o nachyleniu do 45°, dopuszcza się dachy płaskie;
- 8) Granice i sposoby zagospodarowania terenów lub obiektów podlegających ochronie, ustalonych na podstawie przepisów odrębnych: nie występuje potrzeba określenia;
- 9) Szczegółowe zasady i warunki scalania i podziału nieruchomości objętych planem:
 - a) nie określa się granic terenów wymagających przeprowadzenia procedury scalania i podziału nieruchomości,
 - b) parametry działek uzyskiwanych w wyniku procedury scalania i podziału nieruchomości:
 - minimalna powierzchnia działki - 600,0 m², z tolerancją do 10%,
 - minimalna szerokość frontu działki - 17,0 m, z tolerancją do 1 metra,
 - kąt położenia granic działek w stosunku do pasa drogowego od 45° do 90°;
- 10) Szczegółowe warunki zagospodarowania terenów oraz ograniczenia w ich użytkowaniu, w tym zakaz zabudowy: nie występuje potrzeba określenia;
- 11) Zasady modernizacji, rozbudowy i budowy systemów komunikacji i infrastruktury technicznej:
 - a) ustala się powiązanie sieci infrastruktury technicznej z układem zewnętrznym oraz zapewnienie dostępu do sieci, zgodnie z przepisami odrębnymi,

- b) zaopatrzenie w kanalizację sanitarną: odprowadzanie ścieków socjalno - bytowych do istniejącej lub projektowanej miejskiej sieci kanalizacji sanitarnej,
 - c) ustala się zaopatrzenie w wodę: z istniejącej lub projektowanej sieci wodociągowej,
 - d) ustala się zagospodarowanie wód opadowych i roztopowych w granicach działki, zgodnie z przepisami odrębnymi, z dopuszczeniem odprowadzenia do sieci kanalizacji deszczowej,
 - e) ustala się zaopatrzenie w ciepło:
 - ogrzewanie budynków z miejskiej istniejącej lub projektowanej sieci ciepłowniczej lub indywidualnych źródeł zasilanych paliwami ekologicznymi,
 - dopuszcza się wykorzystanie odnawialnych źródeł energii o mocy nieprzekraczającej 100 kW,
 - f) ustala się zaopatrzenie w gaz: z istniejącej lub projektowanej sieci przesyłowej,
 - g) zaopatrzenie w infrastrukturę telekomunikacyjną: z istniejącej lub projektowanej sieci, w postaci instalacji podziemnych,
 - h) ustala się obsługę komunikacyjną poprzez tereny przyległych dróg publicznych i wewnętrznych,
 - i) dopuszcza się wydzielenie dróg wewnętrznych nie oznaczonych na rysunku planu, powiązania komunikacyjne dróg wewnętrznych z terenami dróg publicznych zgodnie z przepisami odrębnymi;
- 12) Sposób i termin tymczasowego zagospodarowania, urządzania i użytkowania terenów: nie występuje potrzeba określenia;
- 13) Stawki procentowe, na podstawie których ustala się opłatę, o której mowa w art. 36 ust. 4 ustawy o planowaniu i zagospodarowaniu przestrzennym z dnia 27 marca 2003 r. - ustala się stawkę 30%.
- § 7. Dla terenu oznaczonego na rysunku planu symbolem **12KS/ZP** ustala się:
- 1) Przeznaczenie: teren komunikacji, infrastruktury technicznej i zieleni urządzonej;
 - 2) Zasady ochrony i kształtowania ładu przestrzennego:
 - a) ustala się realizację zabudowy w granicach działki zgodnie z przepisami odrębnymi,
 - b) ustala się możliwość realizacji parkingów, obiektów infrastruktury technicznej,
 - c) ustala się kolorystykę elewacji budynków jako stonowaną w odcieniach pastelowych i bieli,
 - d) ustala się zakaz pokryć dachowych w kolorach: niebieskim, żółtym i zielonym we wszystkich odcieniach;
 - 3) Zasady ochrony środowiska, przyrody i krajobrazu:
 - a) ustala się segregację i zagospodarowanie odpadów, zgodnie z lokalnymi przepisami,
 - b) ustala się zakaz lokalizacji przedsięwzięć mogących zawsze oraz potencjalnie znacząco oddziaływać na środowisko, za wyjątkiem obiektów infrastruktury technicznej i komunikacji;
 - 4) Zasady kształtowania krajobrazu: nie występuje potrzeba określania;
 - 5) Zasady ochrony dziedzictwa kulturowego i zabytków, w tym krajobrazów kulturowych, oraz dóbr kultury współczesnej: teren 12KS/ZP położony jest w strefie ochrony konserwatorskiej panoramy i ekspozycji sylwety miasta historycznego;
 - 6) Wymagania wynikające z potrzeb kształtowania przestrzeni publicznych: nie występuje potrzeba określenia;
 - 7) Parametry i wskaźniki kształtowania zabudowy oraz zagospodarowania terenu:
 - a) intensywność zabudowy: nie mniej niż - nie ustala się, nie więcej niż 0,3 działki budowlanej,
 - b) minimalny udział powierzchni biologicznie czynnej: nie mniej niż 15% działki budowlanej,
 - c) powierzchnia zabudowy: nie więcej niż 10% powierzchni działki,

- d) minimalną liczbę miejsc do parkowania nie mniej niż 1 miejsce do parkowania na 200 m² powierzchni terenu,
 - e) minimalna liczba miejsc parkingowych dla pojazdów zaopatrzonych w kartę parkingową: minimum jedno miejsce na każde 15 miejsc do parkowania nie mniej niż 1 miejsce do parkowania,
 - f) realizację miejsc do parkowania jako utwardzonych,
 - g) wysokość zabudowy: nie więcej niż 8,0 m,
 - h) geometria dachów: dachy strome dwuspadowe o symetrycznych połaciach lub w uzasadnionych przypadkach, ze względu na proporcje budynku wielospadowe, o nachyleniu do 45°, dopuszcza się dachy płaskie;
- 8) Granice i sposoby zagospodarowania terenów lub obiektów podlegających ochronie, ustalonych na podstawie przepisów odrębnych: nie występuje potrzeba określenia;
- 9) Szczegółowe zasady i warunki scalania i podziału nieruchomości objętych planem:
- a) nie określa się granic terenów wymagających przeprowadzenia procedury scalania i podziału nieruchomości,
 - b) parametry działek uzyskiwanych w wyniku procedury scalania i podziału nieruchomości:
 - minimalna powierzchnia działki - 600,0 m², z tolerancją do 10%,
 - minimalna szerokość frontu działki - 17,0 m, z tolerancją do 1 metra,
 - kąt położenia granic działek w stosunku do pasa drogowego od 45° do 90°;
- 10) Szczegółowe warunki zagospodarowania terenów oraz ograniczenia w ich użytkowaniu, w tym zakaz zabudowy: nie występuje potrzeba określenia;
- 11) Zasady modernizacji, rozbudowy i budowy systemów komunikacji i infrastruktury technicznej:
- a) ustala się powiązanie sieci infrastruktury technicznej z układem zewnętrznym oraz zapewnienie dostępu do sieci, zgodnie z przepisami odrębnymi,
 - b) zaopatrzenie w kanalizację sanitarną: odprowadzanie ścieków socjalno - bytowych do istniejącej lub projektowanej miejskiej sieci kanalizacji sanitarnej,
 - c) ustala się zaopatrzenie w wodę: z istniejącej lub projektowanej sieci wodociągowej,
 - d) ustala się zagospodarowanie wód opadowych i roztopowych w granicach działki, zgodnie z przepisami odrębnymi, z dopuszczeniem odprowadzenia do sieci kanalizacji deszczowej,
 - e) ustala się zaopatrzenie w ciepło:
 - ogrzewanie budynków miejskiej z istniejącej lub projektowanej sieci ciepłowniczej lub indywidualnych źródeł zasilanych paliwami ekologicznymi,
 - dopuszcza się wykorzystanie odnawialnych źródeł energii o mocy nieprzekraczającej 100 kW,
 - f) ustala się zaopatrzenie w gaz: z istniejącej lub projektowanej sieci przesyłowej,
 - g) zaopatrzenie w infrastrukturę telekomunikacyjną: z istniejącej lub projektowanej sieci, w postaci instalacji podziemnych,
 - h) ustala się obsługę komunikacyjną poprzez tereny przyległych dróg publicznych i wewnętrznych,
 - i) dopuszcza się wydzielenie dróg wewnętrznych nie oznaczonych na rysunku planu, powiązania komunikacyjne dróg wewnętrznych z terenami dróg publicznych zgodnie z przepisami odrębnymi;
- 12) Sposób i termin tymczasowego zagospodarowania, urządzania i użytkowania terenów: nie występuje potrzeba określenia;
- 13) Stawki procentowe, na podstawie których ustala się opłatę, o której mowa w art. 36 ust. 4 ustawy o planowaniu i zagospodarowaniu przestrzennym z dnia 27 marca 2003 r. - ustala się stawkę 30%.

§ 8. Dla terenów oznaczonych na rysunku planu symbolami **2KDL, 8KDL** ustala się:

- 1) Przeznaczenie terenu - tereny dróg publicznych - klasy lokalnej;
- 2) Zasady kształtowania zabudowy:
 - a) dostępność do drogi nieograniczona,
 - b) szerokość dróg w liniach rozgraniczających zgodnie z rysunkiem planu,
 - c) dopuszcza się podział nieruchomości w zależności od potrzeb inwestycyjnych,
 - d) dopuszcza się wydzielanie działek na rzecz komunikacji i urządzeń infrastruktury technicznej,
 - e) dopuszcza się realizację miejsc parkingowych;
- 3) Zasady ochrony dziedzictwa kulturowego i zabytków, w tym krajobrazów kulturowych, oraz dóbr kultury współczesnej: teren 2KDL oraz częściowo teren 8KDL położone są w strefie ochrony konserwatorskiej panoramy i ekspozycji sylwety miasta historycznego;
- 4) Stawka procentowa, na podstawie której ustala się opłatę, o której mowa w art. 36 ust. 4 ustawy o planowaniu i zagospodarowaniu przestrzennym wynosi 0%.

§ 9. Dla terenu oznaczonego na rysunku planu symbolem **4KDW** ustala się:

- 1) Przeznaczenie terenów - teren drogi wewnętrznej;
- 2) Zasady kształtowania zabudowy:
 - a) szerokość drogi w liniach rozgraniczających zgodnie z rysunkiem planu,
 - b) ustala się nieograniczony dostęp dla realizacji i eksploatacji infrastruktury technicznej;
- 3) Zasady ochrony dziedzictwa kulturowego i zabytków, w tym krajobrazów kulturowych, oraz dóbr kultury współczesnej: teren 4KDW położony jest w strefie ochrony konserwatorskiej panoramy i ekspozycji sylwety miasta historycznego;
- 4) Stawka procentowa, na podstawie których ustala się opłatę, o której mowa w art. 36 ust. 4 ustawy o planowaniu i zagospodarowaniu przestrzennym wynosi 0%.

§ 10. Dla terenów oznaczonych na rysunku planu symbolami **6KX, 9KX** ustala się:

- 1) Przeznaczenie terenów - tereny ciągów pieszych;
- 2) Zasady kształtowania zabudowy:
 - a) szerokość w liniach rozgraniczających zgodnie z rysunkiem planu,
 - b) ustala się nieograniczony dostęp dla realizacji i eksploatacji infrastruktury technicznej;
- 3) Zasady ochrony dziedzictwa kulturowego i zabytków, w tym krajobrazów kulturowych, oraz dóbr kultury współczesnej: teren 6KX położony jest w strefie ochrony konserwatorskiej panoramy i ekspozycji sylwety miasta historycznego;
- 4) Stawka procentowa, na podstawie której ustala się opłatę, o której mowa w art. 36 ust.4 ustawy o planowaniu i zagospodarowaniu przestrzennym wynosi 0%.

§ 11. Wykonanie niniejszej uchwały powierza się Burmistrzowi Miasta Chojnice.

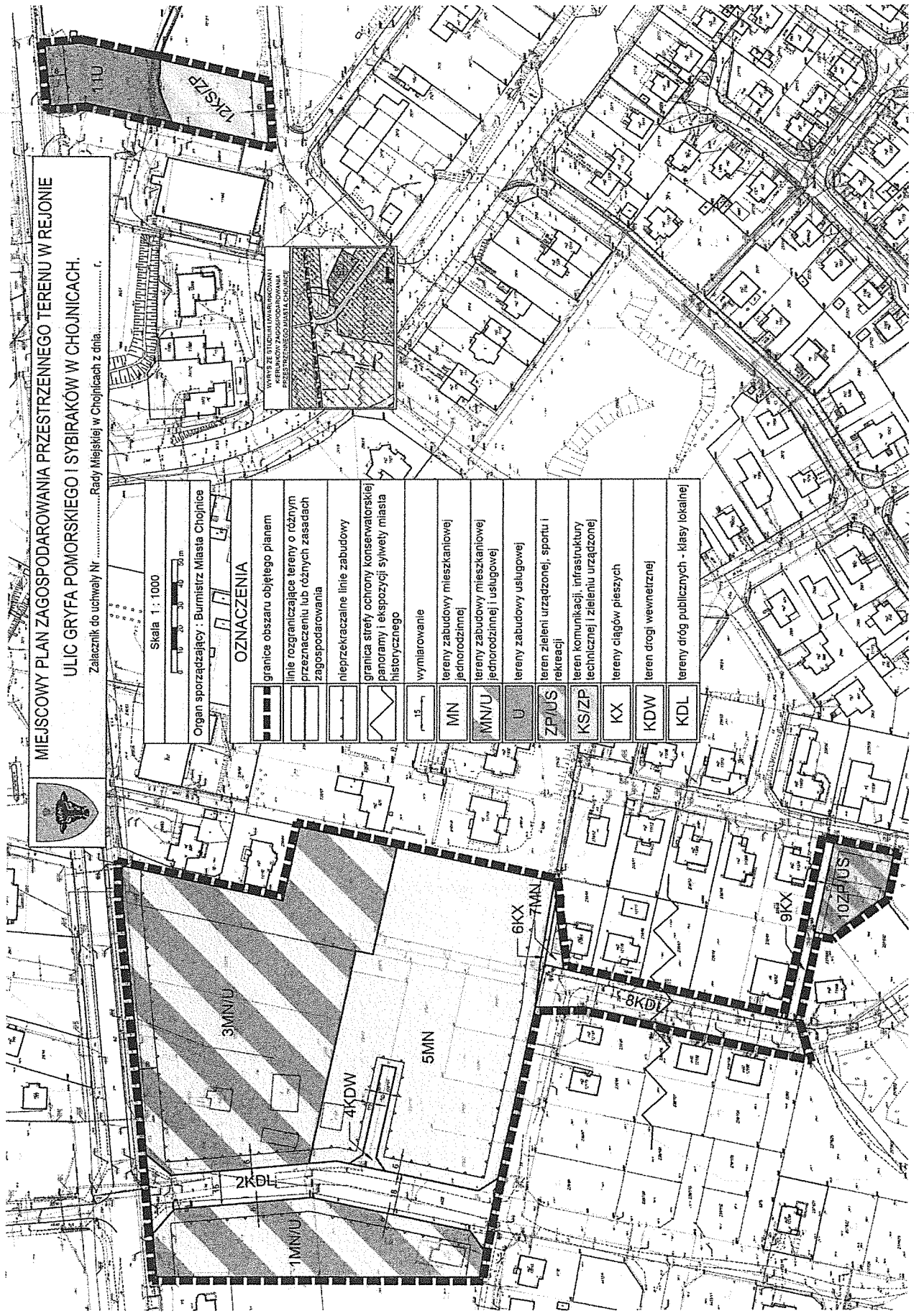
§ 12. W miejscowym planie zagospodarowania przestrzennego terenu pod zabudowę mieszkaniową i usługi przy ul. Człuchowskiej w Chojnicach, uchwalonym uchwałą Nr XXXIV/346/97 Rady Miejskiej w Chojnicach z dnia 11 listopada 1997 r. (Dz. Urz. Woj. Bydg. z 1998r. Nr 1 poz. 3), tracą moc ustalenia w granicach obszaru objętego planem miejscowym określonych na rysunku planu, stanowiącym załącznik nr I do uchwały, w obrębie których wprowadza się ustalenia niniejszej uchwały.

§ 13. Uchwała wchodzi w życie po upływie 14 dni od dnia jej ogłoszenia w Dzienniku Urzędowym Województwa Pomorskiego.

BURMISTRZ MIASTA
CHOJNICE
Stary Rynek 1
89-600 Chojnice

Przewodniczący
Rady Miejskiej

Antoni Szlanga



**MIEJSOWY PLAN ZAGOSPODAROWANIA PRZESTRZENNEGO TERENU W REJONIE
ULIC GRYFA POMORSKIEGO I SYBIRAKÓW W CHOJNICACH.**
Załącznik do uchwały Nr Rady Miejskiej w Chojnicach z dnia..... r.

Skala 1 : 1000
Organ sporządzający : Burmistrz Miasta Chojnice

OZNACZENIA	
	granice obszaru objętego planem
	linie rozgraniczające tereny o różnym przeznaczeniu lub różnych zasadach zagospodarowania
	nieprzekraczalne linie zabudowy
	granica strefy ochrony konserwatorskiej panoramy i ekspozycji sylwetki miasta historycznego
	wymiarowanie
	tereny zabudowy mieszkaniowej jednorodzinnej
	tereny zabudowy mieszkaniowej jednorodzinnej i usługowej
	tereny zabudowy usługowej
	teren zieleni urządzonej, sportu i rekreacji
	teren komunikacji, infrastruktury technicznej i zieleni urządzonej
	tereny ciągów pieszych
	teren drogi wewnętrznej
	tereny dróg publicznych - klasy lokalnej

Załącznik Nr 2 do uchwały Nr XLVIII/.../18
Rady Miejskiej w Chojnicach
z dnia 1 października 2018 r.

Rozstrzygnięcie o sposobie rozpatrzenia uwag do projektu miejscowego planu zagospodarowania przestrzennego terenu w rejonie ulic Gryfa Pomorskiego i Sybiraków w Chojnicach

Na podstawie art. 17 pkt 11 i 12 ustawy z dnia 27 marca 2003 r. o planowaniu i zagospodarowaniu przestrzennym (Dz. U. z 2017 r. poz. 1073, 1566, z 2018 r. poz. 1496, 1544) Burmistrz Miasta Chojnice rozpatruje uwagi wniesione do projektu planu i rozstrzyga o sposobie ich uwzględnienia w projekcie planu.

Na podstawie art. 17 pkt 14 ustawy z dnia 27 marca 2003 r. o planowaniu i zagospodarowaniu przestrzennym (Dz. U. z 2017 r. poz. 1073, 1566, z 2018 r. poz. 1496, 1544) Burmistrz Miasta Chojnice przedstawia Radzie Miejskiej projekt planu wraz z listą nieuwzględnionych uwag. Na podstawie art. 20 ust. 1 ww. ustawy Rada Miejska rozstrzyga o sposobie rozpatrzenia uwag do planu.

W okresie wyłożenia projektu planu wraz z prognozą oddziaływania na środowisko do publicznego wglądu w dniach od dnia 10 sierpnia 2018 r. do dnia 10 września 2018 r. oraz w nieprzekraczalnym terminie do dnia 25 września 2018 r., w siedzibie Urzędu Miejskiego w Chojnicach, Stary Rynek 1, nie wniesiono żadnych uwag.

Przewodniczący
Rady Miejskiej

Antoni Szlanga

Rozstrzygnięcie o sposobie realizacji zapisanych w planie inwestycji z zakresu infrastruktury technicznej, które należą do zadań własnych gminy oraz zasadach ich finansowania do projektu miejscowego planu zagospodarowania przestrzennego terenu w rejonie ulic Gryfa Pomorskiego i Sybiraków w Chojnicach

§ 1. 1. Inwestycje z zakresu infrastruktury technicznej, służące zaspokajaniu zbiorowych potrzeb mieszkańców stanowią, zgodnie z art. 7 ust. 1 ustawy z dnia 8 marca 1990 r. o samorządzie gminnym (t.j. Dz. U. z 2018 r. poz. 994, 1000, 1349, 1432) zadania własne gminy.

2. Prognozowany koszt inwestycji został określony w sporządzonej na potrzeby projektu planu prognozy skutków finansowych, natomiast rzeczywisty koszt inwestycji zostanie określony w wyniku zamówienia w trybie ustawy Prawo o zamówieniach publicznych.

§ 2. Opis sposobu realizacji inwestycji wskazanych w § 1:

1) realizacja inwestycji będzie przebiegać zgodnie z obowiązującymi przepisami, w tym m. in. prawa budowlanego, o zamówieniach publicznych, o samorządzie gminnym, gospodarce komunalnej i o ochronie środowiska;

2) inwestycje w zakresie przesyłania i dystrybucji energii elektrycznej i ciepła realizowane będą zgodnie z obowiązującymi przepisami w tym zakresie;

3) realizacja i finansowanie inwestycji w zakresie infrastruktury technicznej nie wyszczególnionych w § 1 ust. 1 jest przedmiotem umowy zainteresowanych stron.

§ 3. Finansowanie inwestycji z zakresu infrastruktury technicznej, które należą do zadań własnych gminy, ujętych w niniejszym planie podlega przepisom ustawy z dnia 27 sierpnia 2009 r. o finansach publicznych (t.j. Dz. U. z 2017 r. poz. 2077, z 2018 r. poz. 62, 1000, 1366), przy czym:

1) wydatki majątkowe gminy określa uchwała Rady Miejskiej;

2) wydatki inwestycyjne finansowane z budżetu gminy ustala się w uchwale budżetowej.

§ 4. 1. Zadania w zakresie budowy dróg publicznych finansowane będą przez budżet gminy lub na podstawie porozumień z innymi podmiotami.

2. Zadania w zakresie budowy sieci wodociągowej i kanalizacji będą finansowane na podstawie art. 15 ust. 1 ustawy z dnia 7 czerwca 2001 r. o zbiorowym zaopatrzeniu w wodę i zbiorowym odprowadzeniu ścieków (t.j. Dz. U. z 2018 r. poz. 1152) ze środków budżetu gminy lub poprzez partnerstwo publiczno - prawne.

3. Zadania w zakresie budowy sieci energetycznych będą finansowane na podstawie art. 7 ustawy z dnia 10 kwietnia 1997 r. Prawo energetyczne (t.j. Dz. U. z 2018 r. poz. 755, 650, 685, 771, 1000, 1356, 1629, 1637).

§ 5. Prognozowane źródła finansowania przez gminę:

1) dochody własne;

2) dotacje;

3) pożyczki preferencyjne;

4) fundusze Unii Europejskiej.

Przewodniczący
Rady Miejskiej

Antoni Szlanga

Uzasadnienie

Na podstawie art. 15. ust 1. Ustawy o planowaniu i zagospodarowaniu przestrzennym (t.j. Dz.U. z 2017 r. poz. 1073, 1566, z 2018 r. poz. 1496, 1544) dla projektu planu zagospodarowania przestrzennego terenu w rejonie ulic Gryfa Pomorskiego i Sybiraków w Chojnicach, określa się

Podstawa prawna		Sposób realizacji
<p>Art. 15 ust. 1 pkt 1 ustawy o planowaniu i zagospodarowaniu przestrzennym (t.j. Dz.U. z 2017 r. poz. 1073, 1566, z 2018 r. poz. 1496, 1544)</p>	<p>Wymagania ładu przestrzennego, w tym urbanistyki i architektury</p>	<p>Miejscowy plan zagospodarowania przestrzennego obejmuje działki ewidencyjne położone w rejonie ulic Gryfa Pomorskiego i Sybiraków w zachodniej części miasta Chojnice, bezpośrednio przy granicy administracyjnej miasta, na południe od ulicy Człuchowskiej i na zachód od ulicy Wyszyńskiego.</p> <p>Dla części obszaru objętego planem obowiązuje miejscowy plan zagospodarowania przestrzennego terenu pod zabudowę mieszkaniową i usługi przy ulicach Człuchowskiej i Wyszyńskiego w Chojnicach, zatwierdzonego Uchwałą Nr XLIII/501/10 Rady Miejskiej w Chojnicach z dnia 26 października 2010 r. Celem przystąpienia do sporządzenia miejscowego planu zagospodarowania przestrzennego była zmiana ustaleń dotychczasowo obowiązującego planu poprzez dodanie terenów usługowych, terenów zieleni urządzonej, sportu i rekreacji oraz zagospodarowanie terenów nieobjętych obowiązującym planem.</p> <p>Uchwalenie miejscowego planu nie spowoduje naruszeń ustaleń Studium uwarunkowań i kierunków zagospodarowania przestrzennego miasta Chojnice, Uchwała Nr XLII/485/18 Rady Miejskiej w Chojnicach z dnia 12 lutego 2018 roku w sprawie uchwalenia Studium uwarunkowań i kierunków zagospodarowania przestrzennego miasta Chojnice.</p> <p>Wymagania ładu przestrzennego, w tym urbanistyki i architektury zostały uwzględnione poprzez: wprowadzenie funkcji terenu zgodnej z obowiązującym studium, wyznaczenie linii zabudowy z uwzględnieniem planowanego zagospodarowania, określenie parametrów projektowanej zabudowy będących w harmonii z zabudową sąsiadującą.</p> <p>Obecnie w obszarze planu zrealizowanych jest kilka budynków jednorodzinnych, głównie w obszarze północnym planu. Obszar objęty planem położony jest częściowo w strefie ochrony konserwatorskiej panoramy i ekspozycji sylwety miasta historycznego. W wyniku realizacji zapisów planu na przeważającej powierzchni planu zostanie dopuszczona zabudowa mieszkaniowa ekstensywna (wysokość do 10 m) z zachowaniem minimum 10-40% powierzchni biologicznie czynnej. Zainwestowanie nie wpłynie znacząco negatywnie na walory krajobrazu, zarówno w granicach terenów objętych planem jak i na terenach sąsiednich. Krajobraz zostanie przekształcony z krajobrazu wiejskiego w krajobraz podmiejski.</p>
	<p>Art. 1 ust 2., w związku z art.15 ust 1 pkt 1</p>	<p>Walory architektoniczne i krajobrazowe</p>

<p>Wymagania ochrony środowiska, w tym gospodarowania wodami i ochrony gruntów rolnych i leśnych</p>	<p>W planie ustalono zasady zagospodarowania i warunki zabudowy odnosząc się priorytetowo do zagadnień ochrony środowiska przyrodniczego. Dla terenów oznaczonych symbolem: 1MN/U, 3MN/U, 5MN i 7MN, 10ZP/US i 12KS/ZP zakazano lokalizacji przedsięwzięć mogących potencjalnie oraz zawsze znacząco oddziaływać na środowisko za wyjątkiem obiektów infrastruktury technicznej i komunikacji. Dla terenu oznaczonego symbolem 1IU wprowadzono zakaz lokalizacji przedsięwzięć mogących zawsze znacząco oddziaływać na środowisko za wyjątkiem obiektów infrastruktury technicznej i komunikacji. Obszar objęty MPZP znajduje się poza obszarami poddanymi ochronie prawnej z tytułu ustawy z dnia 16 kwietnia 2004 r. o ochronie przyrody (tekst jednolity w Dz.U. z 2018 r. poz.1614). W obszarze opracowanie nie występują obiekty związane z gospodarką wodną.</p> <p>W celu ochrony wód powierzchniowych i podziemnych plan określa warunki zaopatrzenia w wodę z istniejącej lub projektowanej sieci wodociągowej. warunki w zakresie odprowadzania ścieków do sieci kanalizacji sanitarnej istniejącej lub projektowanej, a także warunki odprowadzania wód opadowych i roztopowych - zagospodarowanie wód w granicach działki z dopuszczeniem do odprowadzenia do sieci kanalizacji deszczowej.</p> <p>Na obszarze objętym planem występują tereny związane z ochroną gruntów rolnych i leśnych, jednakże zgodnie z art.10a ustawy z dnia 3 lutego 1995 r. o ochronie gruntów rolnych i leśnych Przepisów rozdziału 2 nie stosuje się do gruntów rolnych położonych w granicach administracyjnych miast.</p> <p>Z uwagi na położenie części obszaru objętego planem w strefie ochrony konserwatorskiej panoramy i ekspozycji sylwetki miasta historycznego, plan ustala wysokość zabudowy do 10 m, natomiast w zakresie geometrii dachów ustala „dachy strome dwuspadowe o symetrycznych połaciach lub w uzasadnionych przypadkach, ze względu na proporcje budynku wielospadowe, o nachyleniu do 45°, dopuszcza się dachy płaskie”.</p> <p>W granicach opracowanie nie występują obiekty oraz tereny będące potencjalnym zagrożeniem dla bezpieczeństwa ludzi i mienia. Wymagania potrzeb osób niepełnosprawnych winny być zapewnione poprzez takie projektowanie obiektów które zmierzało będzie do eliminacji barier architektonicznych w projektowanych obiektach.</p>
<p>Wymagania ochrony dziedzictwa kulturowego i zabytków oraz dóbr kultury współczesnej</p>	<p>W granicach opracowania nie występują obiekty oraz tereny będące potencjalnym zagrożeniem dla bezpieczeństwa ludzi i mienia. Wymagania potrzeb osób niepełnosprawnych winny być zapewnione poprzez takie projektowanie obiektów które zmierzało będzie do eliminacji barier architektonicznych w projektowanych obiektach.</p>
<p>Wymagania ochrony zdrowia oraz bezpieczeństwa ludzi i mienia, a także potrzeby osób niepełnosprawnych</p>	<p>W granicach opracowania nie występują obiekty oraz tereny będące potencjalnym zagrożeniem dla bezpieczeństwa ludzi i mienia. Wymagania potrzeb osób niepełnosprawnych winny być zapewnione poprzez takie projektowanie obiektów które zmierzało będzie do eliminacji barier architektonicznych w projektowanych obiektach.</p>
<p>Walory ekonomiczne przestrzeni</p>	<p>Walorami ekonomicznymi przestrzeni obszaru opracowania planu są: położenie, istniejąca infrastruktura, niezagospodarowane (naturalne) elementy terenu. Za projektowanym przeznaczeniem przemawiają powyższe czynniki. Położenie - w granicach administracyjnych miasta w sąsiedztwie terenów zabudowy z dostępem komunikacyjnym do dróg publicznych. Istniejąca infrastruktura - sąsiedztwo oraz występowanie bezpośrednio w terenie infrastruktury technicznej</p>

	niezbędnej do obsługi terenów. Teren wolny od zabudowy - możliwość racjonalnego zgodnego z zasadą zrównoważonego rozwoju zagospodarowania terenu.
Prawo własności	Przyjęte w planie miejscowym rozwiązania nie będą miały wpływu na nieruchomości sąsiednie oraz nie ograniczają prawa własności.
Potrzeby obronności i bezpieczeństwa państwa	Nie występuje potrzeba określenia w planie miejscowym.
Potrzeby interesu publicznego	Zagospodarowanie przestrzenne i zasady jego realizacji ustalone w planie dostosowane są do uwarunkowań przyrodniczych. W wyniku realizacji planu nastąpi podniesienie standardów życia mieszkańców na tym obszarze, z zachowaniem najwartościowszych elementów krajobrazu. Skutkiem realizacji zapisów planu będzie przekształcenie krajobrazu wiejskiego (rolniczego) w krajobraz podmiejski, z ekstensywną zabudową jednorodzinną. W wyniku powstania nowej zabudowy, zwiększy się liczba ludności. W wyniku realizacji usług zwiększy się liczba miejsc pracy. Ponadto powstaną tereny rekreacyjne i sportowe.
Potrzeby w zakresie rozwoju infrastruktury technicznej, w szczególności szerokopasmowych	Z uwagi na położenia obszaru opracowania planu miejscowego w terenach zurbanizowanych nie wystąpi potrzeba budowy nowego systemu infrastruktury technicznej. W planie ustalono ogólne zasady modernizacji, rozbudowy i budowy systemów infrastruktury technicznej w tym pełną obsługę istniejącego i nowego zainwestowania w oparciu o miejskie systemy infrastruktury technicznej. Działania inwestycyjne ograniczą się do realizacji infrastruktury towarzyszącej, niezbędnej do obsługi projektowanych terenów zabudowy mieszkaniowej i usługowej (komunikacja oraz zaopatrzenie w media).
Zapewnienie udziału społeczeństwa w pracach nad studium uwarunkowań i kierunków zagospodarowania przestrzennego miejscowym planem zagospodarowania oraz planem zagospodarowania przestrzennego województwa, w tym przy użyciu środków komunikacji elektronicznej	Zapewnienie udziału w pracach nad projektem planu miejscowego zostało zrealizowane poprzez wypełnienie ustawowego obowiązku o którym mowa w art. 17 pkt 1 ustawy z dnia 27 marca 2003 r. o planowaniu i zagospodarowaniu przestrzennym (t.j. Dz.U. z 2017 r. poz. 1073, 1566, z 2018 r. poz. 1496, 1544) dnia 25 stycznia 2018 r. ogłoszono w prasie oraz zamieszczono na stronie internetowej miasta Chojnice i na tablicy ogłoszeń w Urzędzie Miasta Chojnice, obwieszczenie/ogłoszenie o przystąpieniu do sporządzenia miejscowego planu zagospodarowania przestrzennego wraz z informacją o możliwości składania wniosków do planu w siedzibie Urzędu Miasta Chojnice, w terminie do 23 lutego 2018 r.
Zachowanie jawności i przejrzystości procedur planistycznych	Ponadto udział społeczeństwa zostanie zapewniony w trakcie wyłożenia projektu planu miejscowego do publicznego wglądu. Zachowanie jawności i przejrzystości procedur planistycznych następuje poprzez wypełnienie wymagań nałożonych na organ sporządzający projekt planu miejscowego w ustawie z dnia 27 marca 2003 r., o planowaniu i zagospodarowaniu przestrzennym.

	<p>Art. 1 ust 3, w związku z art. 15 ust 1 pkt 1</p>	<p>Potrzebę zapewnienia odpowiedniej ilości i jakości wody, do celów zaopatrzenia ludności</p> <p>Ustalając przeznaczenie terenu lub określając potencjalny sposób zagospodarowania i korzystania z terenu, organ waży interes publiczny i interesy prywatne, w tym zgłaszane w postaci wniosków i uwag, zmierzające do ochrony istniejącego stanu zagospodarowania terenu, jak i zmian w zakresie jego zagospodarowania, a także analizy ekonomiczne, środowiskowe i społeczne.</p> <p>Kształtowanie struktur przestrzennych przy uwzględnieniu dążenia do minimalizowania transportochłonności układu przestrzennego.</p> <p>Lokalizowanie nowej zabudowy mieszkaniowej w sposób umożliwiający mieszkańcom maksymalne wykorzystanie publicznego transportu zbiorowego jako podstawowego środka transportu.</p> <p>Zapewnianie rozwiązań przestrzennych, ułatwiających przemieszczanie się pieszych i rowerzystów.</p> <p>Dążenie do planowania i lokalizowania nowej zabudowy:</p> <p>a) na obszarach o w pełni wykształconej zwartej strukturze funkcjonalno-przestrzennej, w granicach jednostki osadniczej w rozumieniu art. 2 pkt 1 ustawy z dnia 29 sierpnia 2003 r. o urzędowych nazwach miejscowości i obiektów fizjograficznych (Dz. U. Nr 166, poz. 1612 oraz z 2005 r. Nr 17, poz. 141), w szczególności poprzez uzupełnianie istniejącej zabudowy,</p> <p>b) na terenach położonych na obszarach innych niż wymienione w lit. a, wyłącznie w sytuacji braku dostatecznej ilości terenów przeznaczonych pod dany rodzaj zabudowy położonych na obszarach, o których mowa w lit. a; przy czym w pierwszej kolejności na obszarach w najwyższym stopniu przygotowanych do zabudowy, przez co rozumie się obszary charakteryzujące się najlepszym dostępem do sieci komunikacyjnej oraz najlepszym</p>	<p>Planowana inwestycja zostanie zaopatrzona w odpowiednią ilość i jakość wody z gminnego systemu wodociągowego.</p>
			<p>Przeznaczenie terenu oraz sposób jego zagospodarowania został wykonany w sposób zgodny z obowiązującym studium uwarunkowań i kierunków zagospodarowania przestrzennego.</p>
			<p>Lokalizacja inwestycji została wskazana w sposób minimalizujący transportochłonność układu przestrzennego.</p>
			<p>Planowana zabudowa zlokalizowana jest w rejonie ulic Gryfa Pomorskiego i Sybiraków w zachodniej części miasta Chojnice. W sąsiedztwie obszaru objętego planem zlokalizowane są przystanki komunikacji miejskiej.</p>
			<p>Nie występuje potrzeba określania w planie miejscowym.</p>
	<p>Art. 1 ust 4., w związku z art. 15 ust 1 pkt 1</p>		<p>Lokalizacja inwestycji następuje w jednostce osadniczej w rozumieniu art. 2 pkt 1 ustawy z dnia 29 sierpnia 2003 r. o urzędowych nazwach miejscowości i obiektów fizjograficznych (Dz. U. Nr 166, poz. 1612 oraz z 2005 r. Nr 17, poz. 141).</p>

		stopniem wyposażenia w sieci wodociągowe, kanalizacyjne, elektroenergetyczne, gazowe, ciepłownicze oraz sieci i urządzenia telekomunikacyjne, adekwatnych dla nowej, planowanej zabudowy	
Art. 15 ust. 1 pkt 2 i 3 ustawy o planowaniu i zagospodarowaniu przestrzennym (t.j. Dz.U. z 2017 r. poz. 1073, 1566, z 2018 r. poz. 1496, 1544)	Pkt 2	<p>Analiza zmian w zagospodarowaniu przestrzennym gminy, o której mowa w art. 32., ust. 1 ustawy z dnia 27 marca 2003 r., o planowaniu i zagospodarowaniu przestrzennym została sporządzona przez Burmistrza Miasta Chojnice w 2014 r. Zgodnie z art. 32., ust 2, Burmistrz Miasta Chojnice przekazał Radzie Miejskiej w Chojnicach wyniki analizy. Rada Miejska w Chojnicach podjęła uchwałę w sprawie aktualności planów miejscowych i studium gminy:</p> <p>Śuchwała Nr XLVII/548/14 Rady Miejskiej w Chojnicach z dnia 27 października 2014 r. sprawie aktualności Studium uwarunkowań i kierunków zagospodarowania przestrzennego oraz planów miejscowych w mieście Chojnice.</p> <p>Część terenu opracowania planu miejscowego znajduje się w granicach obowiązującego miejscowego planu zagospodarowania przestrzennego który został uznany za aktualny. Wieleletni program sporządzania planów miejscowych zakłada konieczność opracowania nowych planów oraz zmian w planach obowiązujących sukcesywnie w miarę składania wniosków i oceny ich pilności, społecznej lub ekonomicznego znaczenia ale nie powodujących istotnych korekt w zakresie ustalonych funkcji.</p> <p>Uznaje się, iż zmiana planu miejscowego jest zgodna z analizą zmian w zagospodarowaniu przestrzennym Miasta Chojnice.</p>	
	Pkt 3	Wpływ na finanse publiczne oraz budżet miasta zostały określone w Prognozie skutków finansowych sporządzonej do miejscowego planu zagospodarowania przestrzennego.	

Przewodniczący Rady Miejskiej

Antoni Szlanga

Opinia prawna

Projekt uchwały odpowiada przepisom prawa. Nie mam uwag.

RADCA PRAWNY
Magdalena Rogińska
 mgr Magdalena Rogińska
 BD-1393

**UCHWAŁA NR XLVIII/.../18
RADY MIEJSKIEJ W CHOJNICACH**

z dnia 1 października 2018 r.

**w sprawie miejscowego planu zagospodarowania przestrzennego terenu przy ulicy Pileckiego
w Chojnicach.**

Na podstawie art. 18 ust. 2 pkt 5 ustawy z dnia 8 marca 1990 r. o samorządzie gminnym (t.j. Dz.U. z 2018r. poz. 994, poz. 1000, poz. 1349 i poz. 1432) oraz art. 20 ust. 1 ustawy z dnia 27 marca 2003 r. o planowaniu i zagospodarowaniu przestrzennym (t.j. Dz.U. z 2017r. poz. 1073 i poz. 1566 oraz z 2018r. poz. 1496 i poz. 1544), uchwały Nr XLII/486/18 Rady Miejskiej w Chojnicach z dnia 12 lutego 2018 r., w sprawie przystąpienia do sporządzenia miejscowego planu zagospodarowania przestrzennego terenu przy ulicy Pileckiego w Chojnicach, po stwierdzeniu, że plan nie narusza ustaleń studium uwarunkowań i kierunków zagospodarowania przestrzennego miasta Chojnice uchwalonego uchwałą Nr XLII/485/18 Rady Miejskiej w Chojnicach z dnia 12 lutego 2018 r., uchwala się, co następuje:

§ 1. 1. Uchwala się miejscowy plan zagospodarowania przestrzennego terenu przy ulicy Pileckiego w Chojnicach, zwany dalej planem.

2. Integralną częścią uchwały są:

- 1) rysunek planu miejscowego - zwany dalej rysunkiem planu w skali 1:1000, stanowiący załącznik nr 1 do uchwały;
- 2) rozstrzygnięcie o sposobie rozpatrzenia uwag do projektu planu, stanowiące załącznik nr 2 do uchwały;
- 3) rozstrzygnięcie o sposobie realizacji zapisanych w planie inwestycji z zakresu infrastruktury technicznej, należących do zadań własnych gminy oraz zasadach ich finansowania, zgodnie z przepisami o finansach publicznych, stanowiące załącznik nr 3 do uchwały.

3. Oznaczenia graficzne rysunku planu będące obowiązującymi ustaleniami planu:

- 1) granica obszaru objętego planem;
- 2) linie rozgraniczające tereny o różnym przeznaczeniu;
- 3) linie rozgraniczające tereny o różnych zasadach zagospodarowania;
- 4) przeznaczenie terenów oznaczone symbolem cyfrowym i literowym;
- 5) oznaczenie terenów o różnych zasadach zagospodarowania;
- 6) nieprzekraczalne linie zabudowy;
- 7) wymiarowanie.

4. Pozostałe oznaczenia nie wymienione w ust. 3 są oznaczeniami informacyjnymi lub wskazującymi stan prawny.

§ 2. 1. Ilekroć w uchwale jest mowa o:

- 1) uchwale - należy przez to rozumieć niniejszą uchwałę;
- 2) ustawie - należy przez to rozumieć ustawę z dnia 27 marca 2003 r. o planowaniu i zagospodarowaniu przestrzennym (tekst jednolity: Dz. U. z 2017 r. poz. 1073, 1566, z 2018 r. poz. 1496, 1544);
- 3) rysunku planu - należy przez to rozumieć część graficzną planu stanowiącą załącznik nr 1 do uchwały;
- 4) terenie - należy przez to rozumieć obszar o określonym rodzaju przeznaczenia, wyznaczony na rysunku planu liniami rozgraniczającymi;

5) linii rozgraniczającej tereny o różnym przeznaczeniu lub różnych zasadach zagospodarowania należy przez to rozumieć linię wyznaczającą podział obszaru objętego planem na tereny o różnym przeznaczeniu lub różnych zasadach zagospodarowania.

2. Pojęcia występujące w niniejszej uchwale, nie wyjaśnione w ust. 1, należy interpretować zgodnie z definicjami przyjętymi w ustawie o planowaniu i zagospodarowaniu przestrzennym oraz przepisami odrębnymi.

§ 3. Dla terenu oznaczonego na rysunku planu symbolem **1MW/U** ustala się:

- 1) przeznaczenie: teren zabudowy mieszkaniowej wielorodzinnej i usługowej;
- 2) zasady ochrony i kształtowania ładu przestrzennego dla terenu [a] i [b]:
 - a) ustala się realizację zabudowy w obrębie nieprzekraczalnych linii zabudowy zgodnie z rysunkiem planu,
 - b) ustala się możliwość realizacji zabudowy mieszkaniowej wielorodzinnej jako łącznej i rozdzielnej,
 - c) dopuszcza się kondygnacje podziemne;
- 3) zasady ochrony środowiska, przyrody i krajobrazu dla terenu [a] i [b]:
 - a) ustala się segregację i zagospodarowanie odpadów, zgodnie z lokalnymi przepisami,
 - b) ustala się zakaz lokalizacji przedsięwzięć mogących znacząco oddziaływać na środowisko, za wyjątkiem obiektów infrastruktury technicznej i komunikacji;
- 4) zasady kształtowania krajobrazu dla terenu [a] i [b]: nie występuje potrzeba określania;
- 5) zasady ochrony dziedzictwa kulturowego i zabytków, w tym krajobrazów kulturowych, oraz dóbr kultury współczesnej dla terenu [a] i [b] - obszar opracowania planu znajduje się w strefie ochrony konserwatorskiej panoramy i sylwety miasta historycznego;
- 6) wymagania wynikające z potrzeb kształtowania przestrzeni publicznych dla terenu [a] i [b]: nie występuje potrzeba określenia;
- 7) parametry i wskaźniki kształtowania zabudowy oraz zagospodarowania terenu:
 - a) dla terenu [a] i [b], minimalną i maksymalną intensywność zabudowy - 0,5 - 2,0 działki budowlanej,
 - b) dla terenu [a] i [b], minimalny udział powierzchni biologicznie czynnej 20% działki budowlanej,
 - c) dla terenu [a] i [b], powierzchnia zabudowy do 70% powierzchni działki,
 - d) dla terenu [a] i [b], minimalną liczbę miejsc do parkowania:
 - minimum 1 miejsce do parkowania na jedno mieszkanie,
 - minimum 1,5 miejsce do parkowania na 100 m² powierzchni usługowej,
 - e) dla terenu [a] i [b], minimalna liczba miejsc parkingowych dla pojazdów zaopatrzonych w kartę parkingową: minimum 1 miejsce parkingowe dla pojazdów zaopatrzonych w kartę parkingową na każde 15 miejsc do parkowania,
 - f) realizację miejsc do parkowania jako utwardzonych,
 - g) gabaryty obiektów dla terenu [a]:
 - wysokość zabudowy - nie więcej niż 12,0 m,
 - dachy symetryczne dwuspadowe o kącie nachylenia połaci do 45°,
 - dopuszcza się w przypadkach uzasadnionych proporcjami budynku dachy wielospadowe o kącie nachylenia połaci do 45°, z dopuszczeniem dachów płaskich,
 - h) gabaryty obiektów dla terenu [b]:
 - wysokość zabudowy - nie więcej niż 14,0 m,

- dachy symetryczne dwuspadowe o kącie nachylenia połaci do 45°,
 - dopuszcza się w przypadkach uzasadnionych proporcjami budynku dachy wielospadowe o kącie nachylenia połaci do 45°, z dopuszczeniem dachów płaskich;
- 8) granice i sposoby zagospodarowania terenów lub obiektów podlegających ochronie, ustalonych na podstawie przepisów odrębnych dla terenu [a] i [b]: nie występuje potrzeba określenia;
- 9) szczegółowe zasady i warunki scalania i podziału nieruchomości objętych planem dla terenu [a] i [b]:
- a) minimalna szerokość frontu działki 6 m,
 - b) minimalna powierzchnia działki 450 m²,
 - c) kąt położenia granic działek w stosunku do pasa drogowego od 45° do 135°,
 - d) nie wyznacza się na rysunku planu granic obszaru objętego scaleniem i podziałem nieruchomości;
- 10) szczegółowe warunki zagospodarowania terenów oraz ograniczenia w ich użytkowaniu, w tym zakaz zabudowy dla terenu [a] i [b]: nie występuje potrzeba określenia;
- 11) zasady modernizacji, rozbudowy i budowy systemów komunikacji i infrastruktury technicznej dla terenu [a] i [b]:
- a) ustala się powiązanie sieci infrastruktury technicznej z układem zewnętrznym oraz zapewnienie dostępu do sieci, zgodnie z przepisami odrębnymi,
 - b) zaopatrzenie w kanalizację sanitarną: odprowadzanie ścieków do miejskiej sieci kanalizacji sanitarnej,
 - c) ustala się zaopatrzenie w wodę z sieci wodociągowej,
 - d) ustala się zagospodarowanie wód opadowych i roztopowych w granicach działki, zgodnie z przepisami odrębnymi, z dopuszczeniem odprowadzenia do sieci kanalizacji deszczowej,
 - e) ustala się zaopatrzenie w ciepło:
 - ogrzewanie budynków z miejskiej sieci ciepłowniczej lub indywidualnych źródeł zasilanych paliwami ekologicznymi,
 - dopuszcza się wykorzystanie odnawialnych źródeł energii o mocy nieprzekraczającej 100 kW,
 - f) ustala się zaopatrzenie w gaz z sieci przesyłowej, według technicznych warunków przyłączenia,
 - g) zaopatrzenie w infrastrukturę telekomunikacyjną: z istniejącej sieci, w postaci instalacji podziemnych,
 - h) ustala się obsługę komunikacyjną poprzez tereny przyległe;
- 12) sposób i termin tymczasowego zagospodarowania, urządzania i użytkowania terenów: do czasu realizacji ustaleń planu dopuszcza się dotychczasowe wykorzystanie terenu;
- 13) stawki procentowe, na podstawie których ustala się opłatę, o której mowa w art. 36 ust. 4 ustawy o planowaniu i zagospodarowaniu przestrzennym z dnia 27 marca 2003 r. - ustala się stawkę 30%.

§ 4. Wykonanie uchwały powierza się Burmistrzowi Miasta Chojnice.


§ 5. W miejscowym planie zagospodarowania przestrzennego terenu pod zabudowę mieszkaniową przy ul. Świętopełka w Chojnicach, uchwalonym Uchwałą Nr XXIII/232/96 Rady Miejskiej w Chojnicach z dnia 30 października 1996 r. (Dz. Urz. Woj. Bydg. Nr 61 poz. 235 z dnia 06 grudnia 1996 r.), tracą moc ustalenia w granicach obszaru objętego planem miejscowym określonych na rysunku planu, stanowiącym załącznik nr 1 do uchwały, w obrębie których wprowadza się ustalenia niniejszej uchwały.

§ 6. Uchwała wchodzi w życie po upływie 14 dni od dnia jej ogłoszenia w Dzienniku Urzędowym Województwa Pomorskiego.

BURMISTRZ MIASTA
CHOJNICE
Stary Rynek 1
89-600 Chojnice

Przewodniczący
Rady Miejskiej

Antoni Szlanga



MIEJSCOWY PLAN ZAGOSPODAROWANIA PRZESTRZENNEGO TERENU PRZY ULICY PILECKIEGO W CHOJNICACH.

Załącznik do uchwały Nr Rady Miejskiej w Chojnicach z dnia r.

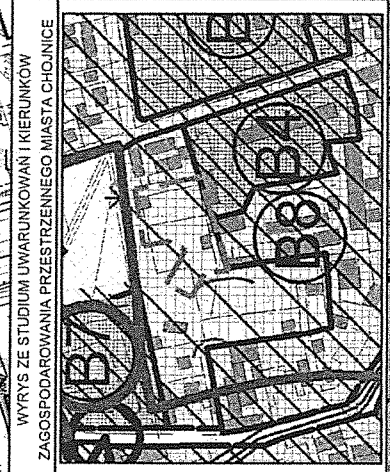
Skala 1 : 1000



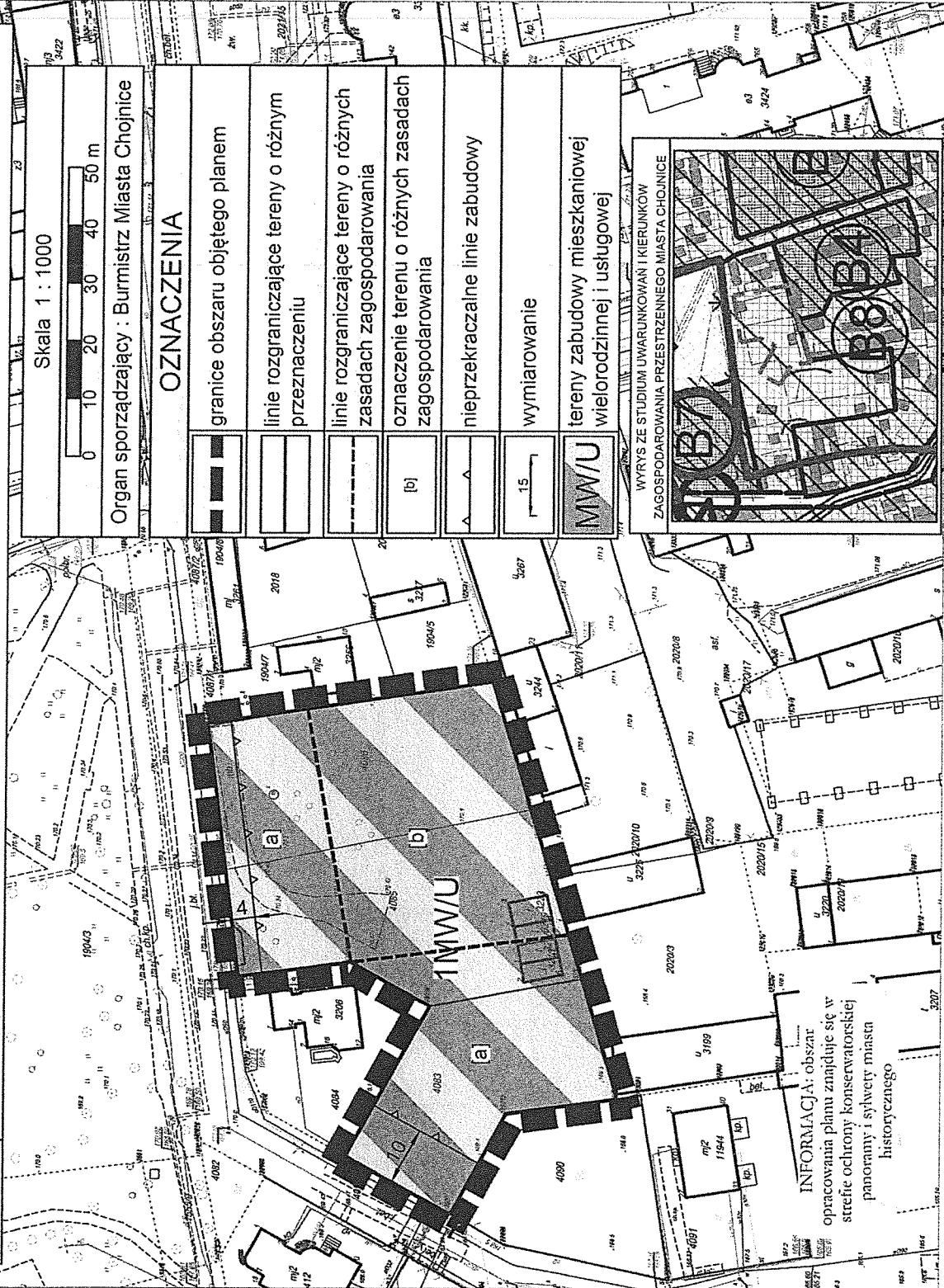
Organ sporządzający : Burmistrz Miasta Chojnice

OZNACZENIA

	granice obszaru objętego planem
	linie rozgraniczające tereny o różnym przeznaczeniu
	linie rozgraniczające tereny o różnych zasadach zagospodarowania
	oznaczenie terenu o różnych zasadach zagospodarowania
	nieprzekraczalne linie zabudowy
	wymiarowanie
	tereny zabudowy mieszkaniowej wielorodzinnej i usługowej



WYRYS ZE STUDIUM UWARUNKOWAŃ I KIERUNKÓW
ZAGOSPODAROWANIA PRZESTRZENNEGO MIASTA CHOJNICE



INFORMACJA: obszar opracowania planu znajduje się w strefie ochrony konserwatorskiej panoramy i sylwetki miasta historycznego

Rozstrzygnięcie o sposobie rozpatrzenia uwag do projektu miejscowego planu zagospodarowania przestrzennego terenu przy ulicy Pileckiego w Chojnicach

Na podstawie art. 17 pkt 11 i 12 ustawy z dnia 27 marca 2003 r. o planowaniu i zagospodarowaniu przestrzennym (tekst jednolity: Dz. U. z 2017 r. poz. 1073, 1566, z 2018 r. poz. 1496, 1544) Burmistrz Miasta Chojnice rozpatruje uwagi wniesione do projektu planu i rozstrzyga o sposobie ich uwzględnienia w projekcie planu.

Na podstawie art. 17 pkt 14 ustawy z dnia 27 marca 2003 r. o planowaniu i zagospodarowaniu przestrzennym (tekst jednolity: Dz. U. z 2017 r. poz. 1073, 1566, z 2018 r. poz. 1496, 1544) Burmistrz Miasta Chojnice przedstawia Radzie Miejskiej projekt planu wraz z listą nieuwzględnionych uwag. Na podstawie art. 20 ust. 1 ww. ustawy Rada Miejska rozstrzyga o sposobie rozpatrzenia uwag do planu.

W okresie wyłożenia projektu planu wraz z prognozą oddziaływania na środowisko do publicznego wglądu w dniach od dnia 10 sierpnia 2018 r. do dnia 10 września 2018 r. oraz w nieprzekraczalnym terminie do dnia 25 września 2018 r., w siedzibie Urzędu Miejskiego w Chojnicach, Stary Rynek 1, nie wniesiono żadnych uwag.

Przewodniczący
Rady Miejskiej

Antoni Szlanga

Rozstrzygnięcie o sposobie realizacji zapisanych w planie inwestycji z zakresu infrastruktury technicznej, które należą do zadań własnych gminy oraz zasadach ich finansowania do projektu miejscowego planu zagospodarowania przestrzennego terenu przy ulicy Pileckiego w Chojnicach

§ 1. 1. Inwestycje z zakresu infrastruktury technicznej, służące zaspokajaniu zbiorowych potrzeb mieszkańców stanowią, zgodnie z art. 7 ust. 1 ustawy z dnia 8 marca 1990 r. o samorządzie gminnym (tekst jednolity: Dz. U. z 2018 r. poz. 994, 1000, 1349, 1432), zadania własne gminy.

2. Prognozowany koszt inwestycji został określony w sporządzonej na potrzeby projektu planu prognozy skutków finansowych, natomiast rzeczywisty koszt inwestycji zostanie określony w wyniku zamówienia w trybie ustawy Prawo o zamówieniach publicznych.

§ 2. Opis sposobu realizacji inwestycji wskazanych w § 1:

1) realizacja inwestycji będzie przebiegać zgodnie z obowiązującymi przepisami, w tym m. in. prawa budowlanego, o zamówieniach publicznych, o samorządzie gminnym, gospodarce komunalnej i o ochronie środowiska;

2) inwestycje w zakresie przesyłania i dystrybucji energii elektrycznej i ciepła realizowane będą zgodnie z obowiązującymi przepisami w tym zakresie;

3) realizacja i finansowanie inwestycji w zakresie infrastruktury technicznej nie wyszczególnionych w § 1 ust. 1 jest przedmiotem umowy zainteresowanych stron.

§ 3. Finansowanie inwestycji z zakresu infrastruktury technicznej, które należą do zadań własnych gminy, ujętych w niniejszym planie podlega przepisom ustawy z dnia 27 sierpnia 2009 r. o finansach publicznych (tekst jednolity: t.j. Dz. U. z 2017 r. poz. 2077, z 2018 r. poz. 62, 1000, 1366), przy czym:

1) wydatki majątkowe gminy określa uchwała Rady Miejskiej,

2) wydatki inwestycyjne finansowane z budżetu gminy ustala się w uchwale budżetowej.

§ 4. 1. Zadania w zakresie budowy dróg publicznych finansowane będą przez budżet gminy lub na podstawie porozumień z innymi podmiotami.

2. Zadania w zakresie budowy sieci wodociągowej i kanalizacji będą finansowane na podstawie art. 15 ust. 1 ustawy z dnia 7 czerwca 2001 r. o zbiorowym zaopatrzeniu w wodę i zbiorowym odprowadzeniu ścieków (tekst jednolity: Dz. U. z 2018 r. poz. 1152), ze środków budżetu gminy lub poprzez partnerstwo publiczno - prawne.

3. Zadania w zakresie budowy sieci energetycznych będą finansowane na podstawie art. 7 ustawy z dnia 10 kwietnia 1997 r. Prawo energetyczne (tekst jednolity: t.j. Dz. U. z 2018 r. poz. 755, 650, 685, 771, 1000, 1356, 1629, 1637).

§ 5. Prognozowane źródła finansowania przez gminę:

1) dochody własne,

2) dotacje,

3) pożyczki preferencyjne,

4) fundusze Unii Europejskiej.

Przewodniczący
Rady Miejskiej

Antoni Szlanga

Uzasadnienie

Na podstawie art. 15. ust 1. Ustawy o planowaniu i zagospodarowaniu przestrzennym (t.j. Dz.U. z 2017 r. poz. 1073, 1566, z 2018 r. poz. 1496, 1544) dla projektu planu zagospodarowania przestrzennego terenu przy ulicy Pileckiego w Chojnicach, określa się:

Podstawa prawna	Sposób realizacji	
<p>Art. 15 ust. 1 pkt 1 ustawy o planowaniu i zagospodarowaniu przestrzennym (t.j. Dz.U. z 2017 r. poz. 1073, 1566, z 2018 r. poz. 1496, 1544)</p>	<p>Obszar objęty miejscowym planem zagospodarowania przestrzennego stanowi część terenu miasta Chojnice, obejmuje zwarty przestrzennie zespół działek ewidencyjnych położony przy ulicy Pileckiego. Obszar ten przylega od wschodu do ulicy Świętopelka, od północy do Wzgórza Ewangelickiego, od południa do terenów zabudowy mieszkaniowej wzdłuż ulicy Piłsudskiego, od zachodu do ulica Swarzędzka i Piłsudskiego. Zagospodarowanie i użytkowanie tej części Chojnic świadczy o zachodzących tu dynamicznych procesach urbanizacyjnych. Na terenach położonych na południe od ulicy Sukienników i na zachód od ulicy Świętopelka obserwuje się rozwój zabudowy mieszkaniowej i usługowej.</p> <p>Celem przystąpienia do sporządzenia miejscowego planu zagospodarowania przestrzennego była zmiana ustaleń dotychczasowo obowiązującego planu, uchwalonego Uchwałą Nr XXIII/232/96 Rady Miejskiej w Chojnicach z dnia 30 października 1996 r., w związku z podjęciem przez Radę Miejską w Chojnicach Uchwały Nr XLII/486/18 z dnia 12 lutego 2018 r. w sprawie przystąpienia do sporządzenia miejscowego planu zagospodarowania przestrzennego przy ulicy Pileckiego w Chojnicach. Zmiana dotyczy terenu przeznaczanego pod zabudowę mieszkaniową jednorodzinną na teren zabudowy mieszkaniowej wielorodzinnej i usługowej - symbol MW/U. Teren objęty planem jest atrakcyjny dla lokalizacji zabudowy mieszkaniowej wielorodzinnej i usługowej, ponieważ taki rodzaj zabudowy występuje w sąsiedztwie.</p> <p>Uchwalenie miejscowego planu nie spowoduje naruszeń ustaleń Studium uwarunkowań i kierunków zagospodarowania przestrzennego miasta Chojnice, Uchwała Nr XLII/485/18 Rady Miejskiej w Chojnicach z dnia 12 lutego 2018 roku w sprawie uchwalenia Studium uwarunkowań i kierunków zagospodarowania przestrzennego miasta Chojnice.</p> <p>Wymagania ładu przestrzennego, w tym urbanistyki i architektury zostały uwzględnione poprzez: wprowadzenie funkcji terenu zgodnej z obowiązującym studium, wyznaczenie linii zabudowy z uwzględnieniem planowanego zagospodarowania, określenie parametrów projektowanej zabudowy będących w harmonii z zabudową sąsiadującą.</p> <p>Obszar objęty planem stanowi teren o przeciętnych walorach przyrodniczych, krajobrazowych i historyczno - kulturowych. Obszar jest już w części zabudowany i zagospodarowany, a powierzchnia częściowo utwardzona. Zabudowę stanowią obiekty gospodarczo-garażowe położone w głębi terenu. Obszar jest ogrodzony - w części murem, a w części siatką metalową. W otoczeniu znajdują się tereny zabudowane</p>	<p>Wymagania ładu przestrzennego, w tym urbanistyki i architektury</p>
		<p>Art. 1 ust 2., w związku z art.15 ust 1 pkt 1</p>
	<p>Walory architektoniczne i krajobrazowe</p>	

	<p>i planowanej zabudowy.</p> <p>Na terenie objętym miejscowym planem zagospodarowania nie znajdują się budynki zabytkowe wpisane do ewidencji zabytków objęte ochroną konserwatorską na podstawie miejscowego planu zagospodarowania przestrzennego oraz na podstawie odrębnych przepisów.</p> <p>Teren opracowania, cechujący się w chwili obecnej niskimi walorami krajobrazowymi wskutek realizacji planu może znacząco zmienić swój charakter przez uatrakcyjnienie środowiska wizualnego. Na terenie dotychczas w dużej części niezabudowanym, powstaną obiekty kubaturowe - zabudowy mieszkaniowej wielorodzinnej i usługowej. Zmianie ulegnie fizjonomia krajobrazu, gdyż powstaną nowe budynki w miejsce zdegradowanych muraw. Plan określa gabaryty budynków w harmonii z zabudową sąsiadującą.</p>
<p>Wymagania ochrony środowiska, w tym gospodarowania wodami i ochrony gruntów rolnych i leśnych</p>	<p>W planie ustalono zasady zagospodarowania i warunki zabudowy odnosząc się priorytetowo do zagadnień ochrony środowiska przyrodniczego. Na całym obszarze objętym planem zakazano lokalizacji przedsięwzięć mogących znacząco oddziaływać na środowisko, za wyjątkiem obiektów infrastruktury technicznej i komunikacji. Ustaleni projekt planu zapewniające udział powierzchni biologicznie czynnej na poziomie nie mniej niż 20%. Obszar objęty opracowaniem posiada dostęp do sieci kanalizacyjnej.</p> <p>W celu przeciwdziałaniu powstania zagrożeń wód podziemnych, projekt planu ustala nakaz podłączenia zabudowy do miejskiej sieci kanalizacji sanitarnej, bez dopuszczenia rozwiązań tymczasowych w tym zakresie. Ustalono zaopatrzenie w wodę z sieci wodociągowej. Ponadto ustalono zagospodarowanie wód opadowych i roztopowych w granicach działki, zgodnie z przepisami odrębnymi, z dopuszczeniem odprowadzenia do sieci kanalizacji deszczowej.</p> <p>Obszar objęty planem znajduje się poza obszarami poddanymi ochronie prawnej z tytułu ustawy z dnia 16 kwietnia 2004 r. o ochronie przyrody (tekst jednolity w Dz.U. z 2018 r. poz. 1614).</p>
<p>Wymagania ochrony dziedzictwa kulturowego i zabytków oraz dóbr kultury współczesnej</p>	<p>W obszarze opracowanie nie występują obiekty związane z gospodarką wodną.</p> <p>Na terenie objętym miejscowym planem zagospodarowania nie znajdują się budynki zabytkowe wpisane do ewidencji zabytków objęte ochroną konserwatorską na podstawie miejscowego planu zagospodarowania przestrzennego oraz na podstawie odrębnych przepisów.</p> <p>Z uwagi na położenie obszaru objętego planem w strefie ochrony konserwatorskiej panoramy i ekspozycji sylwetki miasta historycznego, plan ustala dla terenu [a] wysokość zabudowy do 12 m, dla terenu [b] wysokość zabudowy do 14 m, natomiast w zakresie geometrii dachów ustala dachy symetryczne dwuspadowe o kącie nachylenia połaci do 45° z dopuszczeniem, w przypadkach uzasadnionych proporcjami budynku, dachy wielospadowe o kącie nachylenia połaci do 45°, z dopuszczeniem dachów płaskich.</p>
<p>Wymagania ochrony zdrowia oraz bezpieczeństwa</p>	<p>W granicach opracowanie nie występują obiekty oraz tereny będące potencjalnym</p>

ludzi i mienia, a także potrzeby osób niepełnosprawnych	zagrożeniem dla bezpieczeństwa ludzi i mienia. Wymagania potrzeb osób niepełnosprawnych winny być zapewnione poprzez takie projektowanie obiektów które zmierzają do eliminacji barier architektonicznych w projektowanych obiektach.
Walory ekonomiczne przestrzeni	Walorami ekonomicznymi przestrzeni obszaru opracowania planu są: położenie, istniejąca infrastruktura, niezagospodarowane (naturalne) elementy terenu. Za projektowanym przeznaczeniem przemawiają powyższe czynniki. Położenie - w granicach administracyjnych miasta w sąsiedztwie terenów zabudowy z dostępną komunikacją do dróg publicznych. Istniejąca infrastruktura - sąsiedztwo oraz występowanie bezpośrednio w terenie infrastruktury technicznej niezbędnej do obsługi terenów. Teren wolny od zabudowy - możliwość racjonalnego zgodnego z zasadą zrównoważonego rozwoju zagospodarowania terenu.
Prawo własności	Przyjęte w planie miejscowym rozwiązania nie będą miały wpływu na nieruchomości sąsiednie oraz nie ograniczają prawa własności.
Potrzeby obronności i bezpieczeństwa państwa	Nie występuje potrzeba określenia w planie miejscowym.
Potrzeby interesu publicznego	Zagospodarowanie przestrzenne i zasady jego realizacji ustalone w planie dostosowane są do uwarunkowań przyrodniczych. W wyniku realizacji planu powstaną nowe miejsca do zamieszkania w atrakcyjnym rejonie miasta. Dzięki ustaleniu funkcji usługowej nastąpi lepszy dostęp do usług np. handlu. Zostanie zapewniona wystarczająca ilość miejsc do parkowania pojazdów. Na całym obszarze objętym zmianą planu zakazano lokalizacji przedsięwzięć mogących znacząco oddziaływać na środowisko, za wyjątkiem obiektów infrastruktury technicznej i komunikacji. Jest to ustalenie pozytywne w kontekście zdrowia i jakości życia ludzi. Ustalenia projektu planu nie spowodują powstania żadnych nowych źródeł emisji zapachowych lub uciążliwych emisji energetycznych, które mogłyby negatywnie oddziaływać na funkcję mieszkaniową.
Potrzeby w zakresie rozwoju infrastruktury technicznej, w szczególności sieci szerokopasmowych	Teren objęty projektem planu zagospodarowania przestrzennego znajduje się przy ulicy Pileckiego w Chojnicach. Teren wyposażony jest w kanalizację sanitarną i sieć wodociągową. Obszar odznacza się dobrą dostępnością komunikacyjną. Dojazd jest możliwy ulicami Pileckiego i Świętopelka do drogi wojewódzkiej nr 240 (ul. Sukieników - dawna droga krajowa nr 22). W planie ustalono ogólne zasady modernizacji, rozbudowy i budowy systemów infrastruktury technicznej w tym pełną obsługę istniejącego i nowego zainwestowania w oparciu o miejskie systemy infrastruktury technicznej. Działania inwestycyjne ograniczają się do realizacji infrastruktury towarzyszącej, niezbędnej do obsługi projektowanych terenów zabudowy mieszkaniowej wielorodzinnej i usługowej.
Zapewnienie udziału społeczeństwa w pracach nad studium uwarunkowań i kierunków zagospodarowania przestrzennego miejscowym planem zagospodarowania przestrzennego	Zapewnienie udziału w pracach nad projektem planu miejscowego zostało zrealizowane poprzez wypełnienie ustawowego obowiązku o którym mowa w art. 17 pkt 1 ustawy z dnia 27 marca 2003 r. o planowaniu i zagospodarowaniu przestrzennym (t.j. Dz.U. z 2017 r. poz. 1073, 1566, z 2018 r. poz. 1496, 1544). Dnia 19 lutego 2018 r. ogłoszono w prasie oraz dnia 15 lutego 2018 r. zamieszczono na stronie internetowej miasta

<p>oraz planem zagospodarowania przestrzennego województwa, w tym przy użyciu środków komunikacji elektronicznej</p>	<p>Chojnice i na tablicy ogłoszeń w Urzędzie Miasta Chojnice, obwieszczenie/ogłoszenie o przystąpieniu do sporządzenia miejscowego planu zagospodarowania przestrzennego wraz z informacją o możliwości składania wniosków do planu w siedzibie Urzędu Miasta Chojnice, w terminie do 20 marca 2018 r. Ponadto udział społeczeństwa zostanie zapewniony w trakcie wyłożenia projektu planu miejscowego do publicznego wglądu.</p>
<p>Zachowanie jawności i przejrzystości procedur planistycznych</p>	<p>Zachowanie jawności i przejrzystości procedur planistycznych następuje poprzez wypełnienie wymagań nalożonych na organ sporządzający projekt planu miejscowego w ustawie z dnia 27 marca 2003 r., o planowaniu i zagospodarowaniu przestrzennym.</p>
<p>Potrzebę zapewnienia odpowiedniej ilości i jakości wody, do celów zaopatrzenia ludności</p>	<p>Planowana inwestycja zostanie zaopatrzona w odpowiednią ilość i jakość wody z gminnego systemu wodociągowego.</p>
<p>Ustalając przeznaczenie terenu lub określając potencjalny sposób zagospodarowania i korzystania z terenu, organ wazy interes publiczny i interesy prywatne, w tym zgłaszane w postaci wniosków i uwag, zmierzające do ochrony istniejącego stanu zagospodarowania terenu, jak i zmian w zakresie jego zagospodarowania, a także analizy ekonomiczne, środowiskowe i społeczne.</p>	<p>Przeznaczenie terenu oraz sposób jego zagospodarowania został wykonany w sposób zgodny z obowiązującym studium uwarunkowań i kierunków zagospodarowania przestrzennego.</p>
<p>Art. 1 ust 3, w związku z art.15 ust 1 pkt 1</p>	<p>Kształtowanie struktur przestrzennych przy uwzględnieniu dążenia do minimalizowania transportochłonności układu przestrzennego. Lokalizowanie nowej zabudowy mieszkaniowej w sposób umożliwiający mieszkańcom maksymalne wykorzystanie publicznego transportu zbiorowego jako podstawowego środka transportu.</p>
<p>Art. 1 ust 4., w związku z art.15 ust 1 pkt 1</p>	<p>Zapewnianie rozwiązań przestrzennych, ułatwiających przemieszczanie się pieszych i rowerzystów. Dążenie do planowania i lokalizowania nowej zabudowy:</p>
<p>a)na obszarach o w pełni wykształconej zwartej strukturze funkcjonalno-przestrzennej, w granicach jednostki osadniczej w rozumieniu art. 2 pkt 1 ustawy z dnia 29 sierpnia 2003 r. o urzędowych nazwach miejscowości i obiektów fizjograficznych (Dz. U. Nr 166, poz. 1612 oraz z 2005 r. Nr 17, poz. 141), w szczególności poprzez uzupełnianie istniejącej zabudowy,</p>	<p>Lokalizacja inwestycji następuje w jednostce osadniczej w rozumieniu art. 2 pkt 1 ustawy z dnia 29 sierpnia 2003 r. o urzędowych nazwach miejscowości i obiektów fizjograficznych (Dz. U. Nr 166, poz. 1612 oraz z 2005 r. Nr 17, poz. 141).</p>
<p>Nie występuje potrzeba określania w planie miejscowym.</p>	<p>Planowana zabudowa zlokalizowana jest przy ulicy Pileckiego w granicach administracyjnych miasta Chojnice. W sąsiedztwie obszaru objętego planem zlokalizowane są przystanki komunikacji miejskiej.</p>

<p>Art. 15 ust. 1 pkt 2 i 3 ustawy o planowaniu i zagospodarowaniu przestrzennym (t.j. Dz.U. 2017 poz. 1073, ze zm.)</p>		<p>b) na terenach położonych na obszarach innych niż wymienione w lit. a, wyłącznie w sytuacji braku dostatecznej ilości terenów przeznaczonych pod dany rodzaj zabudowy położonych na obszarach, o których mowa w lit. a; przy czym w pierwszej kolejności na obszarach w najwyższym stopniu przygotowanych do zabudowy, przez co rozumie się obszary charakteryzujące się najlepszym dostępem do sieci komunikacyjnej oraz najlepszym stopniem wyposażenia w sieci wodociągowe, kanalizacyjne, elektroenergetyczne, gazowe, ciepłownicze oraz sieci i urządzenia telekomunikacyjne, adekwatnych dla nowej, planowanej zabudowy</p>	
<p>Pkt 2</p>		<p>Analiza zmian w zagospodarowaniu przestrzennym gminy, o której mowa w art. 32., ust. 1 ustawy z dnia 27 marca 2003 r., o planowaniu i zagospodarowaniu przestrzennym została sporządzona przez Burmistrza Miasta Chojnice w 2014 r. Zgodnie z art. 32., ust 2, Burmistrz Miasta Chojnice przekazał Radzie Miejskiej w Chojnicach wyniki analizy. Rada Miejska w Chojnicach podjęła uchwałę w sprawie aktualności planów miejscowych i studium gminy: §uchwała Nr XLVII/548/2014 Rady Miejskiej w Chojnicach z dnia 27 października 2014 r. sprawie aktualności Stadium uwarunkowań i kierunków zagospodarowania przestrzennego oraz planów miejscowych w mieście Chojnice. Część terenu opracowania planu miejscowego znajduje się w granicach obowiązującego miejscowego planu zagospodarowania przestrzennego który został uznany za aktualny. Wieloletni program sporządzenia planów miejscowych zakłada konieczność opracowania nowych planów oraz zmian w planach obowiązujących sukcesywnie w miarę składania wniosków i oceny ich pilności, społecznej lub ekonomicznej znaczenia ale nie powodujących istotnych korekt w zakresie ustalonych funkcji. Uznaje się, iż zmiana planu miejscowego jest zgodna z analizą zmian w zagospodarowaniu przestrzennym Miasta Chojnice.</p>	
<p>Pkt 3</p>			<p>Wpływ na finanse publiczne oraz budżet miasta zostały określone w Prognozie skutków finansowych sporządzonej do miejscowego planu zagospodarowania przestrzennego.</p>

Przewodniczący Rady Miejskiej

Antoni Szlanga

Opinia prawna

Projekt uchwały odpowiada przepisom prawa. Nie mam uwag.

RADCA PRAWNY

Magdalena Rogińska

mgr Magdalena Rogińska

BD-1393

**UCHWAŁA NR XLVIII/.../18
RADY MIEJSKIEJ W CHOJNICACH
z dnia 1 października 2018 r.**

**w sprawie miejscowego planu zagospodarowania przestrzennego terenu w rejonie ulicy Ustronnej
w Chojnicach.**

Na podstawie oraz art. 18 ust. 2 pkt 5 i art. 40 ust. 1 ustawy z dnia 8 marca 1990 r. o samorządzie gminnym (t.j. Dz.U. z 2018r. poz. 994, poz. 1000, poz. 1349 i poz. 1432) oraz art. 20 ust. 1 i art. 27 ustawy z dnia 27 marca 2003 r. o planowaniu i zagospodarowaniu przestrzennym (t.j. Dz.U. z 2017r. poz. 1073 i poz. 1566 oraz z 2018r. poz. 1496 i poz. 1544) w związku z Uchwałą Nr XXVII/312/16 Rady Miejskiej w Chojnicach z dnia 19 grudnia 2016 r. w sprawie przystąpienia do sporządzenia miejscowego planu zagospodarowania przestrzennego terenu w rejonie ulicy Ustronnej w Chojnicach, zmienionej Uchwałą Nr XXXI/358/17 Rady Miejskiej w Chojnicach z dnia 28 kwietnia 2017 r., po stwierdzeniu braku naruszenia ustaleń „Studium uwarunkowań i kierunków zagospodarowania przestrzennego miasta Chojnice”, uchwalonego uchwałą Nr XLII/458/18 Rady Miejskiej w Chojnicach z dnia 12 lutego 2018 r., uchwala się:

§ 1. Miejscowy plan zagospodarowania przestrzennego terenu w rejonie ulicy Ustronnej w Chojnicach, w granicach obszaru objętego planem miejscowym określonych na załączniku Nr 1 do niniejszej uchwały w skali 1:1000, zwany dalej planem.

**Rozdział 1.
Przepisy ogólne**

§ 2. Plan obejmuje obszar położony we wschodniej części miasta Chojnice, po północno - zachodniej stronie ulicy Ustronnej.

§ 3. Przedmiotem ustaleń planu są:

- 1) tereny zabudowy mieszkalno - usługowej, oznaczone na rysunku planu literami **MU**;
- 2) tereny zabudowy usługowej, oznaczone na rysunku planu literą **U**;
- 3) teren zieleni, oznaczony na rysunku planu literą **Z**;
- 4) teren infrastruktury technicznej - kanalizacji, oznaczony na rysunku planu literą **K**;
- 5) tereny przejść pieszych, oznaczone na rysunku planu literami **KDX**;
- 6) tereny dróg wewnętrznych, oznaczone na rysunku planu literami **KDW**;
- 7) tereny dróg publicznych dojazdowych, oznaczone na rysunku planu literami **KDD**;
- 8) teren drogi publicznej lokalnej, oznaczony na rysunku planu literami **KDL**.

§ 4. 1. Integralną częścią uchwały jest rysunek planu, stanowiący załącznik Nr 1 do niniejszej uchwały.

2. Rozstrzygnięcie o sposobie rozpatrzenia uwag do projektu planu stanowi załącznik Nr 2 do niniejszej uchwały.

3. Rozstrzygnięcie o sposobie realizacji zapisanych w planie inwestycji z zakresu infrastruktury technicznej, które należą do zadań własnych gminy oraz zasadach ich finansowania, stanowi załącznik Nr 3 do niniejszej uchwały.

4. Dla każdego wydzielonego liniami rozgraniczającymi terenu, oznaczonego symbolem, obowiązują jednocześnie ustalenia ogólne określone w *Rozdziale 2* i ustalenia szczegółowe określone w *Rozdziale 3* dla danego terenu.

5. Do obowiązujących ustaleń planu należą następujące oznaczenia graficzne:

- 1) linie rozgraniczające tereny o różnym przeznaczeniu lub różnych zasadach zagospodarowania;
- 2) maksymalne nieprzekraczalne linie zabudowy;
- 3) strefa ograniczonego użytkowania wzdłuż linii WN – 110 kV;
- 4) strefy ograniczonego użytkowania wzdłuż linii SN – 15 kV;
- 5) strefa ochronna wzdłuż linii kablowej magistralnej telekomunikacji;
- 6) symbole i określenia przeznaczenia terenów wydzielonych liniami rozgraniczającymi;
- 7) wymiarowanie.

6. Do elementów informacyjnych, niebędących ustaleniami planu miejscowego, należą następujące oznaczenia graficzne: orientacyjne linie podziału wewnątrz terenów o tym samym przeznaczeniu i zasadach zagospodarowania – propozycja podziału na działki.

§ 5. Ilekroć w niniejszej uchwale jest mowa o:

- 1) **uchwale** - należy przez to rozumieć niniejszą uchwałę Rady Miejskiej;
- 2) **rysunku planu** - należy przez to rozumieć rysunek planu miejscowego na mapie sytuacyjno - wysokościowej w skali 1:1000, stanowiący załącznik Nr 1 do niniejszej uchwały;
- 3) **obszarze planu** - należy przez to rozumieć obszar zawarty w granicach obszaru objętego planem miejscowym;
- 4) **liniach rozgraniczających** - należy przez to rozumieć linie rozgraniczające tereny o różnym przeznaczeniu lub różnych zasadach zagospodarowania;
- 5) **maksymalnej nieprzekraczalnej linii zabudowy** - należy przez to rozumieć linię ograniczającą fragment terenu, na którym dopuszcza się wznoszenie budynków i wiat;
- 6) **terenie** - należy przez to rozumieć teren wyznaczony na rysunku planu miejscowego liniami rozgraniczającymi, oznaczony **symbolem** składającym się z liczby wskazującej kolejny numer terenu oraz liter określających rodzaj przeznaczenia i sposób zagospodarowania terenu, przy czym dla terenów komunikacji (przejść pieszych, dróg wewnętrznych, dróg publicznych dojazdowych i lokalnej) ustalono odrębną numerację poprzedzoną cyfrą „0” oddzieloną kropką od kolejnego numeru terenu;
- 7) **dachu płaskim** - należy przez to rozumieć dach o kącie nachylenia połaci nie większym niż 12°;
- 8) **obiekcie towarzyszącym** – należy przez to rozumieć wiatę lub budynek z pomieszczeniami pomocniczymi, technicznymi, socjalnymi, gospodarczymi i garażowymi, niezbędnymi do funkcjonowania budynku realizowanego zgodnie z przeznaczeniem terenu;
- 9) **działalności usługowej** - należy przez to rozumieć działalność usługową, w tym handlową, związaną z pracą nieprodukcyjną, której celem jest zaspokojenie potrzeb klientów, nie zaś bezpośrednie wytwarzanie dóbr materialnych;
- 10) **przepisach odrębnych** - należy przez to rozumieć przepisy ustaw oraz aktów wykonawczych.

Rozdział 2.

Ustalenia ogólne - Przeznaczenie i zasady zagospodarowania terenów

§ 6. 1. Przeznaczenie terenów wydzielonych liniami rozgraniczającymi:

- 1) tereny zabudowy mieszkalno - usługowej, oznaczone na rysunku planu symbolami **1 MU, 2 MU, 3 MU, 4 MU, 5 MU, 6 MU, 7 MU, 8 MU i 9 MU**, na których obowiązują szczegółowe zasady zagospodarowania określone w § 7;
- 2) tereny zabudowy usługowej, oznaczone na rysunku planu symbolami **10 U i 11 U**, na których obowiązują szczegółowe zasady zagospodarowania określone w § 8;

- 3) teren zieleni, oznaczony na rysunku planu symbolem **12 Z**, na którym obowiązują szczegółowe zasady zagospodarowania określone w § 9;
- 4) teren infrastruktury technicznej - kanalizacji, oznaczony na rysunku planu symbolem **13 K**, na którym obowiązują szczegółowe zasady zagospodarowania określone w § 10;
- 5) tereny przejść pieszych, oznaczone na rysunku planu symbolami **0.1 KDX** i **0.2 KDX**, na których obowiązują szczegółowe zasady zagospodarowania określone w § 11;
- 6) tereny dróg wewnętrznych, oznaczone na rysunku planu symbolami **0.3 KDW**, **0.4 KDW**, **0.5 KDW**, **0.6 KDW** i **0.7 KDW**, na których obowiązują szczegółowe zasady zagospodarowania określone w § 12;
- 7) tereny dróg publicznych dojazdowych, oznaczone na rysunku planu symbolami **0.8 KDD** i **0.9 KDD**, na których obowiązują szczegółowe zasady zagospodarowania określone w § 13;
- 8) teren drogi publicznej lokalnej, oznaczony na rysunku planu symbolem **0.10 KDL**, na którym obowiązują szczegółowe zasady zagospodarowania określone w § 14.

2. Zasady ochrony i kształtowania ład przestrzennego:

- 1) zagospodarowanie terenów w obszarze planu musi uwzględniać istniejące przebiegi sieci infrastruktury technicznej, z zachowaniem odległości od tych sieci wymaganych przepisami odrębnymi i normami – dopuszcza się możliwość przebudowy w/w sieci, zmiany ich przebiegu lub likwidację sieci wyłączonych z eksploatacji;
- 2) w obszarze planu dopuszcza się:
 - a) budowę urządzeń budowlanych związanych z realizowanymi obiektami budowlanymi,
 - b) budowę sieci uzbrojenia terenu z uwzględnieniem przepisów odrębnych,
 - c) podpiwniczenie, o ile pozwolą na to warunki gruntowo - wodne,
 - d) zielen towarzyszącą;
- 3) w obszarze planu ustala się zakaz lokalizowania blaszanych: garaży, budynków gospodarczych i wiat.

3. Zasady ochrony środowiska, przyrody i krajobrazu:

- 1) ustala się zakaz realizacji przedsięwzięć mogących zawsze znacząco i potencjalnie znacząco oddziaływać na środowisko, wymienionych w przepisach odrębnych z uwzględnieniem zapisu w **pkt 2**;
- 2) zakaz, wymieniony w **pkt 1**, nie dotyczy:
 - a) inwestycji telekomunikacyjnych realizowanych zgodnie z przepisami odrębnymi oraz niezbędnych sieci uzbrojenia terenu,
 - b) realizacji przedsięwzięć mogących potencjalnie znacząco oddziaływać na środowisko, dla których organ ochrony środowiska stwierdził brak konieczności przeprowadzania oceny oddziaływania przedsięwzięcia na środowisko lub przeprowadzona ocena oddziaływania na środowisko wykazała brak negatywnego wpływu na sąsiednią zabudowę mieszkaniową;
- 3) gospodarka odpadami winna odbywać się zgodnie z obowiązującymi wymaganiami przepisów odrębnych;
- 4) projektowane użytkowanie i zagospodarowanie terenu nie może stanowić źródła zanieczyszczeń dla środowiska wodno – gruntowego - należy zastosować takie rozwiązania techniczne, technologiczne i organizacyjne zarówno na etapie realizacji jak i eksploatacji inwestycji, aby przeciwdziałać zagrożeniom środowiskowym;
- 5) wody opadowe i roztopowe z utwardzonych nawierzchni dróg, parkingów, placów manewrowych i innych zanieczyszczonych, a także inne ścieki, przed odprowadzeniem do odbiornika muszą spełniać wymagania określone w przepisach odrębnych;
- 6) należy przyjąć dopuszczalny poziom hałasu w środowisku zgodnie z przepisami odrębnymi z uwzględnieniem przeznaczenia terenu;

- 7) kształtować zieleń z zastosowaniem gatunków przystosowanych do warunków siedliskowych w obszarze planu oraz odpornych na komunikacyjne zanieczyszczenia atmosfery;
- 8) uwzględnić ochronę gatunków dziko występujących roślin, zwierząt i grzybów oraz ich siedlisk przyrodniczych objętych ochroną, a także dopuszczenie odstępstwa od zakazów obowiązujących w stosunku do gatunków chronionych, zgodnie z przepisami odrębnymi.

4. **Zasady kształtowania krajobrazu:** nie występuje potrzeba określenia.

5. **Zasady ochrony dziedzictwa kulturowego i zabytków, w tym krajobrazów kulturowych, oraz dóbr kultury współczesnej:** nie ustala się z uwagi na brak występowania obiektów zabytkowych, parków kulturowych, stref ochrony konserwatorskiej i archeologicznej.

6. **Wymagania wynikające z potrzeb kształtowania przestrzeni publicznych:**

1) obowiązują zasady ustalone w:

a) § 13 ust. 3 uchwały dla terenów wymienionych w ust. 1 pkt 7,

b) § 14 ust. 3 uchwały dla terenu wymienionego w ust. 1 pkt 8;

2) nie ustala się dla terenów wymienionych w ust. 1 pkt 1–6 z uwagi na brak występowania obszarów przestrzeni publicznych.

7. **Zasady kształtowania zabudowy oraz wskaźniki zagospodarowania terenu, maksymalną i minimalną intensywność zabudowy jako wskaźnik powierzchni całkowitej zabudowy w odniesieniu do powierzchni działki budowlanej, minimalny udział procentowy powierzchni biologicznie czynnej w odniesieniu do powierzchni działki budowlanej, maksymalną wysokość zabudowy, minimalną liczbę miejsc do parkowania w tym miejsca przeznaczone na parkowanie pojazdów zaopatrzone w kartę parkingową i sposób ich realizacji oraz linie zabudowy i gabaryty obiektów:** w obszarze planu nie ogranicza się wysokości budowli, o ile z zasad ustalonych w *Rozdziale 3* dla poszczególnych terenów nie wynika inaczej, a w celu ochrony przestrzeni powietrznej przed przeszkodami lotniczymi zastosowanie mają przepisy odrębne.

8. **Granice i sposoby zagospodarowania terenów lub obiektów podlegających ochronie, ustalonych na podstawie odrębnych przepisów, w tym terenów górniczych, a także obszarów szczególnego zagrożenia powodzią, obszarów osuwania się mas ziemnych, krajobrazów priorytetowych określonych w audycie krajobrazowym oraz w planach zagospodarowania przestrzennego województwa:** nie ustala się ze względu na brak przedmiotu ustaleń.

9. **Szczegółowe zasady i warunki scalania i podziału nieruchomości objętych planem miejscowym:**

1) obowiązują zasady ustalone w § 7 ust. 4 uchwały dla terenów wymienionych w ust. 1 pkt 1;

2) nie ma potrzeby ustalania dla terenów wymienionych w ust. 1 pkt 2-8.

10. **Szczególne warunki zagospodarowania terenów oraz ograniczenia w ich użytkowaniu, w tym zakaz zabudowy:**

1) wyznacza się strefę ograniczonego użytkowania wzdłuż istniejącej linii napowietrznej elektroenergetycznej WN 110 kV, w odległości 11,0 m od osi linii (licząc w poziomie), tak jak wrysowano na rysunku planu, w obrębie której obowiązują ustalenia określone w pkt 3;

2) wyznacza się strefy ograniczonego użytkowania wzdłuż istniejących linii napowietrznych elektroenergetycznych SN 15 kV w odległości 5,0 m od osi linii (licząc w poziomie), tak jak wrysowano na rysunku planu, w obrębie których obowiązują ustalenia określone w pkt 3;

3) w obrębie stref, o których mowa w pkt 1 i 2 obowiązuje:

a) zapewnienie dojazdu oraz dostępu do urządzeń elektroenergetycznych, umożliwiającego nadzór techniczny, naprawy, eksploatację, konserwację oraz przebudowę,

b) zakaz sadzenia drzew,

- c) lokalizowanie zabudowy zgodnie z przepisami odrębnymi i normami z zakazem budowy budynków mieszkalnych;
- 4) strefy, o których mowa w **pkt 1 i 2** ulegają likwidacji na odcinkach, na których nastąpi demontaż linii napowietrznych;
- 5) wyznacza się strefę ochronną wzdłuż linii kablowej magistralnej telekomunikacji szerokości po 5,0 m od osi trasy, tak jak wrysowano na rysunku planu, w obrębie której prowadzenie robót budowlanych i zagospodarowanie terenu muszą uwzględniać warunki realizacji związane z jej przebiegiem zgodnie z przepisami odrębnymi i normami;
- 6) w obszarze planu ustala się obowiązek uwzględnienia stref kontrolowanych dla istniejących i projektowanych gazociągów, zgodnie z przepisami odrębnymi.

11. Zasady modernizacji, rozbudowy i budowy systemów komunikacji i infrastruktury technicznej:

- 1) ustala się powiązanie obszaru planu z zewnętrznym układem komunikacyjnym poprzez drogi publiczne gminne, tj. ulicę Ustronną, przylegającą do obszaru planu, oraz ulicę Kolejową, której fragmenty istniejący i projektowany znalazły się w obszarze planu, stanowiącej przedłużenie ulicy Przemysłowej od ulicy Tucholskiej w kierunku ulicy Gdańskiej;
- 2) zaopatrzenie w wodę z gminnej sieci wodociągowej istniejącej i projektowanej;
- 3) odprowadzenie ścieków istniejącą i projektowaną kanalizacją sanitarną do oczyszczalni ścieków w Chojnicach z możliwością wykorzystania przepompowni ścieków projektowanej na terenie **13 K** lub innych, zlokalizowanych poza obszarem planu, a także indywidualnych przepompowni ścieków zlokalizowanych w obszarze planu;
- 4) odprowadzenie wód opadowych i roztopowych z dopuszczeniem lokalizacji indywidualnych rozwiązań służących retencjonowaniu czystych wód deszczowych i roztopowych na działce lub docelowo do kanalizacji deszczowej, a także odprowadzenia niezanieczyszczonych wód opadowych i roztopowych z połaci dachowych bezpośrednio do gruntu w granicach działki;
- 5) budowa systemów telekomunikacyjnych, w tym szerokopasmowych, zgodnie z przepisami odrębnymi;
- 6) ustalenia w zakresie zaopatrzenia w energię elektryczną:
 - a) zasilanie projektowanych odbiorców zlokalizowanych na terenach oznaczonych literami **MU** z istniejących i projektowanych w sąsiedztwie obszaru planu stacji transformatorowych,
 - b) zasilanie projektowanych obiektów zlokalizowanych na terenach oznaczonych literami **U**, w zależności od zapotrzebowanej mocy przyłączeniowej, z istniejących i projektowanych w sąsiedztwie obszaru planu stacji transformatorowych lub z projektowanych stacji abonenckich, zasilanych abonenckimi liniami średniego napięcia z projektowanych złączy kablowych SN, które należy sytuować w terenach dróg publicznych, bądź na terenach ogólnodostępnych z możliwością dojazdu z dróg publicznych,
 - c) w przypadku wyczerpania możliwości technicznych zasilania odbiorców z istniejącej i projektowanej infrastruktury elektroenergetycznej dopuszcza się możliwość lokalizowania dodatkowych stacji transformatorowych (w tym abonenckich) z uwzględnieniem przepisów odrębnych,
 - d) linie kablowe niskiego napięcia dla zasilania zabudowy prowadzić poprzez złącza kablowe lub kablowo - pomiarowe zabudowane w linii ogrodzenia działek, z dostępem do drogi, lub przy ścianach budynków usługowych na terenach nieogrodzonych,
 - e) projektowane linie kablowe średniego i niskiego napięcia należy układać w istniejących i projektowanych drogach oraz w terenach ogólnodostępnych - dopuszcza się realizację uzbrojenia elektroenergetycznego w drogach wewnętrznych na zasadach określonych w przepisach odrębnych,
 - f) alternatywnie złącza należy zabudować w liniach rozgraniczających dróg publicznych, z których należy wyprowadzić zalicznikowe linie niskiego napięcia do poszczególnych projektowanych budynków,

g) dopuszcza się możliwość skablowania napowietrznych linii średniego napięcia, przebiegających w obszarze planu, z uwzględnieniem przepisów odrębnych;

7) dopuszcza się docelowe zaopatrzenie w gaz ziemny;

8) zaopatrzenie w ciepło z wykorzystaniem źródeł indywidualnych nieemisyjnych lub niskoemisyjnych (np.: ogrzewanie elektryczne, olejowe, gazowe lub inne) lub z rozbudowanej sieci ciepłowniczej - dopuszcza się kominki i piece kominkowe na drewno jako ogrzewanie wspomagające w budynkach mieszkalnych.

12. Sposób i termin tymczasowego zagospodarowania, urządzenia i użytkowania terenów: nie określa się ze względu na brak potrzeby takiego zagospodarowania.

13. Stawki procentowe, na podstawie których ustala się opłatę, o której mowa w art. 36 ust. 4 ustawy o planowaniu i zagospodarowaniu przestrzennym: dla wszystkich terenów w obszarze planu ustala się stawkę w wysokości 30%.

Rozdział 3.

Ustalenia szczegółowe – Karty terenów wydzielonych liniami rozgraniczającymi

§ 7. Karta terenów: 1 MU, 2 MU, 3 MU, 4 MU, 5 MU, 6 MU, 7 MU, 8 MU i 9 MU

1. Przeznaczenie terenu: teren zabudowy mieszkalno - usługowej.

2. Zasady ochrony i kształtowania ład przestrzennego:

1) na terenach **1 MU, 2 MU, 3 MU, 4 MU, 5 MU, 6 MU, 7 MU, 8 MU** dopuszcza się:

- a) budowę budynków mieszkalnych, usługowych lub mieszkalno – usługowych wolno stojących,
- b) budowę budynków gospodarczych i garaży wolno stojących lub dobudowanych do innych budynków,
- c) budowę max. 2 wiat wolno stojących lub dobudowanych do innych budynków na jednej działce budowlanej,
- d) dopuszcza się sytuowanie budynków, o których mowa w **lit. b**, bezpośrednio przy granicy z sąsiednią działką budowlaną,
- e) działalność usługową spełniającą wymóg określony w § 6 ust. 3 pkt 1-2,
- f) urządzenie miejsc postojowych dla pojazdów,
- g) wydzielenie dojazdów i dojeżdź dla obsługi obiektów;

2) teren **9 MU** przeznaczona się na poprawę warunków zagospodarowania przylegającej do obszaru planu działki zabudowy mieszkalno – usługowej.

3. Zasady kształtowania zabudowy oraz wskaźniki zagospodarowania terenu:

- 1) intensywność zabudowy – od 0,2 do 1,2;
- 2) wskaźnik powierzchni zabudowy do 50% powierzchni działki;
- 3) minimalny udział powierzchni biologicznie czynnej – 30% powierzchni działki budowlanej;
- 4) wysokość zabudowy:
 - a) budynki mieszkalne, usługowe i mieszkalno – usługowe o wysokości do II kondygnacji nadziemnych i do 12,0 m,
 - b) budynki gospodarcze, garaże i wiaty parterowe o wysokości do 7,0 m;
- 5) ustalenia w zakresie minimalnej liczby miejsc do parkowania i sposobu ich realizacji:
 - a) w przeliczeniu na jedno mieszkanie co najmniej 1 miejsce do parkowania lub garaż dla samochodów użytkowników stałych i 1 miejsce do parkowania lub garaż dla samochodów użytkowników przebywających okresowo,

- b) w przypadku działalności usługowej nie mniej niż 2 miejsca do parkowania do 100 m² powierzchni użytkowej usług lub powierzchni sprzedaży i dodatkowo 1 miejsce do parkowania na każde 100 m² powyżej 100 m², w tym dla pojazdów zaopatrzonej w kartę parkingową zgodnie z przepisami odrębnymi, przy czym do obliczeń ilości miejsc nie uwzględnia się powierzchni magazynowej.
 - c) miejsca do parkowania mogą być realizowane jako naziemne, wkomponowane w zagospodarowanie terenu, lub jako wbudowane w budynki;
- 6) ustala się maksymalne nieprzekraczalne linie zabudowy, tak jak wrysowano na rysunku planu, w odległościach 4,0 m i 6,0 m od linii rozgraniczających dróg, przejść pieszych i terenu infrastruktury technicznej;
- 7) dachy na budynkach:
- a) mieszkalnych, usługowych i mieszkalno – usługowych z dwiema głównymi połaciami w układzie dwuspadowym o symetrycznym kącie nachylenia tych połaci od 30° do 45°,
 - b) gospodarczych, garażach i wiatach dwuspadowe o symetrycznym kącie nachylenia połaci od 20° do 45°, a na usytuowanych bezpośrednio przy granicy nieruchomości lub dobudowanych do budynków dopuszcza się także jednospadowe o kącie nachylenia połaci dachowych do 45°.

4. Szczegółowe zasady i warunki scalania i podziału nieruchomości objętych planem miejscowym:

- 1) szerokość frontu działki nie mniejsza niż 20,0 m;
- 2) powierzchnia działki nie mniejsza niż 0,05 ha;
- 3) kąt położenia granic działek w stosunku do pasa drogowego od 80° do 100°;
- 4) parametry określone w pkt 1 - 3 nie dotyczą działek wydzielanych pod infrastrukturę techniczną i drogową.

5. Szczególne warunki zagospodarowania terenów oraz ograniczenia w ich użytkowaniu, w tym zakaz zabudowy: na terenie 9 MU ustala się zakaz budowy budynków i wiat.

6. Zasady obsługi w zakresie komunikacji: ustala się obsługę komunikacyjną z dróg wewnętrznych wydzielonych w obszarze planu, a także z publicznych dojazdowych przylegających do obszaru planu.

7. Minimalna powierzchnia nowo wydzielonych działek budowlanych: 0,05 ha.

§ 8. Karta terenów: 10 U i 11 U.

1. Przeznaczenie terenu: teren zabudowy usługowej.

2. Zasady ochrony i kształtowania ładu przestrzennego – dopuszcza się:

- a) budowę budynków usługowych wraz z obiektami towarzyszącymi;
- b) działalność usługową spełniającą wymogi określone w § 6 ust. 3 pkt 1-2;
- c) remonty, przebudowę lub zmianę sposobu użytkowania istniejących budynków na zgodny z przeznaczeniem terenu określonym w planie, a także rozbiórkę istniejących budynków;
- d) urządzenie miejsc postojowych dla pojazdów;
- e) wydzielenie dojazdów i dojsć dla obsługi obiektów.

3. Zasady kształtowania zabudowy oraz wskaźniki zagospodarowania terenu:

- 1) intensywność zabudowy – od 0,2 do 1,5;
- 2) wskaźnik powierzchni zabudowy do 50% powierzchni działki;
- 3) minimalny udział powierzchni biologicznie czynnej – 20% powierzchni działki budowlanej;
- 4) wysokość budynków do 15,0 m, wiat do 7,0 m;
- 5) ustalenia w zakresie minimalnej liczby miejsc do parkowania i sposobu ich realizacji;

- a) nie mniej niż 4 miejsca do parkowania do 100 m² powierzchni użytkowej usług oraz dodatkowo 1 miejsce do parkowania na każde 100 m² powyżej 100 m², w tym dla pojazdów zaopatrzonych w kartę parkingową zgodnie z przepisami odrębnymi, przy czym do obliczeń ilości miejsc nie uwzględnia się powierzchni magazynowej,
- b) miejsca do parkowania mogą być realizowane jako naziemne, wkomponowane w zagospodarowanie terenu, lub jako wbudowane w budynki;
- 6) ustala się maksymalne nieprzekraczalne linie zabudowy w odległościach 4,0 m, 6,0 m i 8,0 m od linii rozgraniczających, tak jak wrysowano na rysunku planu;
- 7) kształt dachu dostosowany do bryły budynku i jego programu użytkowego z wykluczeniem dachu mansardowego.

4. Szczególne warunki zagospodarowania terenów oraz ograniczenia w ich użytkowaniu, w tym zakaz zabudowy: ustala się zakaz wprowadzania funkcji mieszkaniowej - do czasu rozbiórki lub zmiany sposobu użytkowania na zgodny z ustaleniami planu dopuszcza się pozostawienie budynku mieszkalnego na terenie **10 U** z dopuszczeniem remontu i przebudowy.

5. Zasady obsługi w zakresie komunikacji i infrastruktury technicznej: ustala się obsługę komunikacyjną z drogi publicznej lokalnej wydzielonej w obszarze planu, a także z publicznych dojazdowych przylegających do obszaru planu.

6. Minimalna powierzchnia nowo wydzielonych działek budowlanych: 0,2 ha.

§ 9. Karta terenu 12 Z:

1. Przeznaczenie terenu: teren zieleni.

2. Zasady ochrony i kształtowania ładu przestrzennego – dopuszcza się budowę:

- a) placów zabaw dla dzieci;
- b) boisk sportowych.

3. Szczególne warunki zagospodarowania terenów oraz ograniczenia w ich użytkowaniu, w tym zakaz zabudowy: ustala się zakaz budowy budynków i wiat.

4. Zasady obsługi w zakresie komunikacji i infrastruktury technicznej: ustala się obsługę komunikacyjną z drogi wewnętrznej wydzielonej w obszarze planu, a także z publicznych dojazdowych przylegających do obszaru planu.

§ 10. Karta terenu 13 K.

1. Przeznaczenie terenu: teren infrastruktury technicznej - kanalizacji.

2. Zasady ochrony i kształtowania ładu przestrzennego: dopuszcza się budowę przepompowni ścieków wraz z niezbędnymi obiektami budowlanymi, instalacjami i urządzeniami.

3. Zasady kształtowania zabudowy oraz wskaźniki zagospodarowania terenu:

- 1) intensywność zabudowy – od 0 do 0,5;
- 2) wskaźnik powierzchni zabudowy do 50% powierzchni działki;
- 3) minimalny udział powierzchni biologicznie czynnej – 10% powierzchni terenu;
- 4) wysokość budynku 5,0 m;
- 5) ustalenia w zakresie minimalnej liczby miejsc do parkowania i sposobu ich realizacji: nie ma potrzeby określenia;
- 6) dopuszcza się budowę bezpośrednio przy linii rozgraniczającej drogi;
- 7) dach płaski.

4. Zasady obsługi w zakresie komunikacji i infrastruktury technicznej: ustala się obsługę komunikacyjną z drogi publicznej dojazdowej przylegającej do obszaru planu.

§ 11. Karta terenów: 0.1 KDX i 0.2 KDX.

1. **Przeznaczenie terenu:** teren przejścia pieszego.

2. **Zasady ochrony i kształtowania ładu przestrzennego** – ustala się szerokości przejść pieszych zgodne z rysunkiem planu, tj.:

a) **0.1 KDX** - 4,0 m;

b) **0.2 KDX** - min. 4,0 m.

3. **Zasady modernizacji, rozbudowy i budowy systemów komunikacji i infrastruktury technicznej:** ustala się powiązania komunikacyjne piesze przejść pieszych z drogami wewnętrzną, wydzieloną w obszarze planu, a także publicznymi dojazdowymi przylegającymi do obszaru planu.

§ 12. Karta terenów: 0.3 KDW, 0.4 KDW, 0.5 KDW, 0.6 KDW i 0.7 KDW.

1. **Przeznaczenie terenu:** teren drogi wewnętrznej.

2. **Zasady ochrony i kształtowania ładu przestrzennego:**

1) ustala się szerokości dróg wewnętrznych zgodne z rysunkiem planu, tj.:

a) **0.3 KDW i 0.6 KDW** - 10,0 m,

b) **0.4 KDW i 0.5 KDW** - 12,0 m,

c) **0.7 KDW** - 10,0 m i 13,0 m, zakończona placem do zawracania o wym. 20,0 m x 20,0 m;

2) dopuszcza się budowę dróg wewnętrznych jako ciągów pieszo – jezdnych.

3. **Zasady modernizacji, rozbudowy i budowy systemów komunikacji i infrastruktury technicznej:** ustala się powiązania komunikacyjne dróg wewnętrznych z drogami publicznymi dojazdowymi przylegającymi do obszaru planu.

§ 13. Karta terenów: 0.8 KDD i 0.9 KDD.

1. **Przeznaczenie terenu:** teren drogi publicznej dojazdowej.

2. **Zasady ochrony i kształtowania ładu przestrzennego:** na terenach, oznaczonych na rysunku planu symbolami **0.8 KDD i 0.9 KDD**, stanowiących fragmenty ulicy Ustronnej w obrębie skrzyżowania z drogą publiczną lokalną **0.10 KDL**, dopuszcza się budowę elementów drogi zgodnie z przepisami odrębnymi.

3. **Wymagania wynikające z potrzeb kształtowania przestrzeni publicznych:**

1) tereny dróg publicznych dojazdowych **0.8 KDD i 0.9 KDD** ustala się jako przeznaczone na realizację inwestycji celu publicznego;

2) umieszczanie na terenach, o których mowa w **pkt 1**, urządzeń technicznych i zieleni zgodnie z zasadami określonymi w przepisach odrębnych;

3) na terenach, o którym mowa w **pkt 1**, wprowadza się zakaz umieszczania tymczasowych obiektów usługowo – handlowych.

4. **Zasady modernizacji, rozbudowy i budowy systemów komunikacji i infrastruktury technicznej:** ustala się powiązanie komunikacyjne dróg publicznych dojazdowych **0.8 KDD i 0.9 KDD** z drogą publiczną lokalną **0.10 KDL**, wydzieloną w obszarze planu.

§ 14. Karta terenu 0.10 KDL.

1. **Przeznaczenie terenu:** teren drogi publicznej lokalnej.

2. **Zasady ochrony i kształtowania ładu przestrzennego:**

1) ustala się szerokość drogi publicznej lokalnej **0.10 KDL** zgodną z rysunkiem planu, tj. min. 20,0 m;

2) dopuszcza się budowę elementów drogi zgodnie z przepisami odrębnymi.

3. **Wymagania wynikające z potrzeb kształtowania przestrzeni publicznych:**

- 1) teren drogi publicznej lokalnej **0.10 KDL** ustala się jako przeznaczony na realizację inwestycji celu publicznego;
 - 2) umieszczanie na terenie, o którym mowa w **pkt 1**, urządzeń technicznych i zieleni zgodnie z zasadami określonymi w przepisach odrębnych;
 - 3) na terenie, o którym mowa w **pkt 1**, wprowadza się zakaz umieszczania tymczasowych obiektów usługowo – handlowych.
4. **Zasady modernizacji, rozbudowy i budowy systemów komunikacji i infrastruktury technicznej:** ustala się powiązanie komunikacyjne drogi publicznej lokalnej **0.10 KDL** z drogami publicznymi dojazdowymi **0.8 KDD** i **0.9 KDD**.

Rozdział 4. Przepisy końcowe

§ 15. Tracą moc ustalenia miejscowego planu zagospodarowania przestrzennego terenu pomiędzy ulicami Tucholską i Gdańską w Chojnicach, uchwalonego uchwałą Nr XVII/174/16 Rady Miejskiej w Chojnicach z dnia 28 stycznia 2016 r. (Dz. Urz. Woj. Pom. poz. 258 z dnia 22 marca 2016 r.), w granicach obszaru objętego planem miejscowym określonych na rysunku planu, stanowiącym załącznik Nr 1 do uchwały, w obrębie których wprowadza się ustalenia niniejszej uchwały.

§ 16. Wykonanie uchwały powierza się Burmistrzowi Miasta Chojnice.

§ 17. Uchwała wchodzi w życie po upływie 14 dni od dnia jej ogłoszenia w Dzienniku Urzędowym Województwa Pomorskiego.

BURMISTRZ MIASTA
CHOJNICE
Stary Rynek 1
89-600 Chojnice

Przewodniczący
Rady Miejskiej

Antoni Szlanga

Załącznik Nr 2 do Uchwały Nr XLVIII/.../18
Rady Miejskiej w Chojnicach
z dnia 1 października 2018 r.

**Rozstrzygnięcie o sposobie rozpatrzenia uwag do projektu miejscowego planu zagospodarowania
przestrzennego terenu w rejonie ulicy Ustronnej w Chojnicach**

W okresie **wyłożenia** projektu planu wraz z prognozą oddziaływania na środowisko do publicznego
wglądu w dniach od 27 czerwca 2018 r. do 27 lipca 2018 r. (z wyjątkiem sobót i niedziel) oraz w terminie
14 dni po tym okresie, tj. do dnia 10 sierpnia 2018 r., **nie wniesiono żadnych uwag.**

Przewodniczący
Rady Miejskiej

Antoni Szlanga

Rozstrzygnięcie o sposobie realizacji zapisanych w planie inwestycji z zakresu infrastruktury technicznej, które należą do zadań własnych gminy oraz zasadach ich finansowania do projektu miejscowego planu zagospodarowania przestrzennego terenu w rejonie ulicy Ustronnej w Chojnicach

§ 1. 1. Inwestycje z zakresu infrastruktury technicznej, służące zaspokajaniu zbiorowych potrzeb mieszkańców stanowią, zgodnie z art. 7 ust. 1 ustawy z dnia 8 marca 1990 r. o samorządzie gminnym (t.j. Dz. U. z 2018 r. poz. 994, 1000, 1349, 1432), zadania własne gminy.

2. Prognozowany koszt inwestycji został określony w sporządzonej na potrzeby projektu planu prognozy skutków finansowych, natomiast rzeczywisty koszt inwestycji zostanie określony w wyniku zamówienia w trybie ustawy Prawo o zamówieniach publicznych.

§ 2. Opis sposobu realizacji inwestycji wskazanych w § 1:

- 1) realizacja inwestycji będzie przebiegać zgodnie z obowiązującymi przepisami, w tym m. in. prawa budowlanego, o zamówieniach publicznych, o samorządzie gminnym, gospodarce komunalnej i o ochronie środowiska;
- 2) inwestycje w zakresie przesyłania i dystrybucji energii elektrycznej i ciepła realizowane będą zgodnie z obowiązującymi przepisami w tym zakresie;
- 3) realizacja i finansowanie inwestycji w zakresie infrastruktury technicznej nie wyszczególnionych w § 1 ust. 1 jest przedmiotem umowy zainteresowanych stron.

§ 3. Finansowanie inwestycji z zakresu infrastruktury technicznej, które należą do zadań własnych gminy, ujętych w niniejszym planie podlega przepisom ustawy z dnia 27 sierpnia 2009 r. o finansach publicznych (t.j. Dz. U. z 2017 r. poz. 2077, z 2018 r. poz. 62, 1000, 1366) przy czym:

- 1) wydatki majątkowe gminy określa uchwała Rady Miejskiej,
- 2) wydatki inwestycyjne finansowane z budżetu gminy ustala się w uchwale budżetowej.

§ 4. 1. Zadania w zakresie budowy dróg publicznych finansowane będą przez budżet gminy lub na podstawie porozumień z innymi podmiotami.

2. Zadania w zakresie budowy sieci wodociągowej i kanalizacji będą finansowane na podstawie art. 15 ust. 1 ustawy z dnia 7 czerwca 2001 r. o zbiorowym zaopatrzeniu w wodę i zbiorowym odprowadzeniu ścieków (t.j. Dz. U. z 2018 r. poz. 1152) ze środków budżetu gminy lub poprzez partnerstwo publiczno – prawne.

3. Zadania w zakresie budowy sieci energetycznych będą finansowane na podstawie art. 7 ustawy z dnia 10 kwietnia 1997 r. Prawo energetyczne (t.j. Dz. U. z 2018 r. poz. 755, 650, 685, 771, 1000, 1356, 1629, 1637).

§ 5. Prognozowane źródła finansowania przez gminę:

- 1) dochody własne;
- 2) dotacje;
- 3) pożyczki preferencyjne;

4) fundusze Unii Europejskiej.

Przewodniczący
Rady Miejskiej

Antoni Szlanga

Uzasadnienie

Na podstawie art. 15. ust 1. Ustawy o planowaniu i zagospodarowaniu przestrzennym (t.j. Dz.U. z 2017 r. poz. 1073, 1566, z 2018 r. poz. 1496, 1544) dla projektu planu zagospodarowania przestrzennego terenu w rejonie ulic Gryfa Pomorskiego i Sybiraków w Chojnicach, określa się:

Podstawa prawna	Sposób realizacji
<p>Art. 15 ust. 1 pkt 1 ustawy o planowaniu i zagospodarowaniu przestrzennym (t.j. Dz.U. z 2017 r. poz. 1073, 1566, z 2018 r. poz. 1496, 1544)</p> <p>Art. 1 ust 2., w związku z art. 15 ust 1 pkt 1</p>	<p>Miejscowy plan zagospodarowania przestrzennego obejmuje działki ewidencyjne położone we wschodniej części miasta Chojnice, po północno - zachodniej stronie ulicy Ustronnej.</p> <p>Dla części obszaru objętego planem obowiązuje miejscowy plan zagospodarowania przestrzennego terenu pomiędzy ulicami Tucholską i Gdańską w Chojnicach, uchwalony uchwałą Nr XVII/174/16 Rady Miejskiej w Chojnicach z dnia 28 stycznia 2016 r. (Dz. Urz. Woj. Pom. poz. 258 z dnia 22 marca 2016 r.).</p> <p>Celem przystąpienia do sporządzenia miejscowego planu zagospodarowania przestrzennego była konieczność zmiany lokalizacji rezerwy obszaru pod planowany teren infrastruktury technicznej - kanalizacji (przepompowni ścieków sanitarnych wraz z niezbędnymi obiektami budowlanymi, instalacjami i urządzeniami) oraz zmiana przeznaczenia terenów w związku z wnioskami mieszkańców.</p> <p>Uchwalenie miejscowego planu nie spowoduje naruszeń ustaleń Studium uwarunkowań i kierunków zagospodarowania przestrzennego miasta Chojnice - uchwała Nr XLII/485/18 Rady Miejskiej w Chojnicach z dnia 12 lutego 2018 roku w sprawie uchwalenia Studium uwarunkowań i kierunków zagospodarowania przestrzennego miasta Chojnice.</p> <p>Wymagania ładu przestrzennego, w tym urbanistyki i architektury zostały uwzględnione poprzez: wprowadzenie funkcji terenu zgodnej z obowiązującym studium, wyznaczenie linii zabudowy z uwzględnieniem planowanego zagospodarowania, określenie parametrów projektowanej zabudowy będących w harmonii z zabudową sąsiadującą.</p> <p>Obecnie w obszarze planu zlokalizowany jest jeden budynek mieszkalny w zabudowie zagrodowej - zachodnia część opracowania.</p> <p>W wyniku realizacji zapisów planu przeznaczenie kształtować się będzie następująco:</p> <ul style="list-style-type: none"> • 46,40 % - tereny zabudowy mieszkalno - usługowej -budynki mieszkalne, usługowe i mieszkalno - usługowe o wysokości do II kondygnacji nadziemnych i do 12,0 m; -wskaznik powierzchni zabudowy do 50% powierzchni działki; - minimalny udział powierzchni biologicznie czynnej - 30% powierzchni budowlanej; • 37,47 % - tereny zabudowy usługowej; -wysokość budynków do 15,0 m, wiat do 7,0 m; -wskaznik powierzchni zabudowy do 50% powierzchni działki; -minimalny udział powierzchni biologicznie czynnej - 20% powierzchni budowlanej; • 7,13 % - tereny dróg wewnętrznych; • 4,63 % - teren drogi publicznej lokalnej;
	<p>Wymagania ładu przestrzennego, w tym urbanistyki i architektury</p> <p>Walory architektoniczne i krajobrazowe</p>

	<ul style="list-style-type: none"> • 3,69 % - teren zieleni; • 0,42 % - tereny dróg publicznych dojazdowych; • 0,22 % - tereny przejść pieszych; • 0,03 % - teren infrastruktury technicznej - kanalizacji. <p>Zainwestowanie nie wpłynie znacząco negatywnie na walory krajobrazu, zarówno w granicach terenów objętych planem jak i na terenach sąsiednich. Krajobraz zostanie przekształcony z krajobrazu wiejskiego w krajobraz podmiejski.</p> <p>W planie ustalono zasady zagospodarowania i warunki zabudowy odnosząc się priorytetowo do zagadnień ochrony środowiska przyrodniczego. Dla terenów oznaczonych symbolem: 1 MU, 2 MU, 3 MU, 4 MU, 5 MU, 6 MU, 7 MU, 8 MU i 9 MU - ustala się zakaz realizacji przedsięwzięć mogących zawsze znacząco i potencjalnie znacząco oddziaływać na środowisko. Zakaz ten nie dotyczy:</p> <p>a) inwestycji telekomunikacyjnych realizowanych zgodnie z przepisami odrębnymi oraz niezbędnych sieci uzbrojenia terenu;</p> <p>b) realizacji przedsięwzięć mogących potencjalnie znacząco oddziaływać na środowisko, dla których organ ochrony środowiska stwierdził brak konieczności przeprowadzenia oceny oddziaływania przedsięwzięcia na środowisko lub przeprowadzona ocena oddziaływania na środowisko wykazała brak negatywnego wpływu na sąsiednią zabudowę mieszkaniową.</p> <p>Obszar objęty mpzp znajduje się poza obszarami poddанныmi ochronie prawnej z tytułu ustawy z dnia 16 kwietnia 2004 r. o ochronie przyrody (tekst jednolity w Dz.U. z 2018 r. poz.1614). W obszarze opracowanie nie występują obiekty związane z gospodarką wodną.</p> <p>W celu ochrony wód powierzchniowych i podziemnych plan określa warunki zaopatrzenia w wodę z istniejącej lub projektowanej sieci wodociągowej, warunki w zakresie odprowadzania ścieków do sieci kanalizacji sanitarnej istniejącej lub projektowanej, a także warunki odprowadzania wód opadowych i roztopowych - zagospodarowanie wód w granicach działki z dopuszczeniem do odprowadzenia do sieci kanalizacji deszczowej.</p> <p>Na obszarze objętym planem występują tereny związane z ochroną gruntów rolnych i leśnych, jednakże zgodnie z art. 10a ustawy z dnia 3 lutego 1995 r. o ochronie gruntów rolnych i leśnych Przepisów rozdziału 2 nie stosuje się do gruntów rolnych położonych w granicach administracyjnych miast.</p>
<p>Wymagania ochrony środowiska, w tym gospodarowania wodami i ochrony gruntów rolnych i leśnych</p>	
<p>Wymagania ochrony dziedzictwa kulturowego i zabytków oraz dóbr kultury współczesnej</p>	
<p>Wymagania ochrony zdrowia oraz bezpieczeństwa ludzi i mienia, a także potrzeby osób niepełnosprawnych</p>	
<p>Walory ekonomiczne przestrzeni</p>	<p>Walorami ekonomicznymi przestrzeni obszaru opracowania planu są: położenie, istniejąca infrastruktura, niezagospodarowane (naturalne) elementy terenu. Za projektowanym</p>

	<p>przeznaczeniem przemawiają powyższe czynniki. Położenie - w granicach administracyjnych miasta w sąsiedztwie terenów zabudowy z dostępem komunikacyjnym do dróg publicznych. Istniejąca infrastruktura - sąsiedztwo oraz występowanie bezpośrednio w terenie infrastruktury technicznej niezbędnej do obsługi terenów. Teren wolny od zabudowy - możliwość racjonalnego zgodnego z zasadą zrównoważonego rozwoju zagospodarowania terenu.</p>
Prawo własności	Przyjęte w planie miejscowym rozwiązania nie będą miały wpływu na nieruchomości sąsiednie oraz nie ograniczają prawa własności.
Potrzeby obronności i bezpieczeństwa państwa	Nie występuje potrzeba określenia w planie miejscowym.
Potrzeby interesu publicznego	Zagospodarowanie przestrzenne i zasady jego realizacji ustalone w planie dostosowane są do uwarunkowań przyrodniczych. W wyniku realizacji planu nastąpi podniesienie standardów życia mieszkańców na tym obszarze, z zachowaniem najwyższych elementów krajobrazu. Skutkiem realizacji zapisów planu będzie przekształcenie krajobrazu wiejskiego (rolniczego) w krajobraz podmiejski, z ekstensywną zabudową jednorodziną. W wyniku powstania nowej zabudowy, zwiększy się liczba ludności. W wyniku realizacji usług zwiększy się liczba miejsc pracy. Ponadto powstaną tereny rekreacyjne i sportowe.
Potrzeby w zakresie rozwoju infrastruktury technicznej, w szczególności sieci szerokopasmowych	Z uwagi na położenia obszaru opracowania planu miejscowego w terenach zurbanizowanych nie wystąpi potrzeba budowy nowego systemu infrastruktury technicznej. W planie ustalono ogólne zasady modernizacji, rozbudowy i budowy systemów infrastruktury technicznej w tym pełną obsługę istniejącego i nowego zainwestowania w oparciu o miejskie systemy infrastruktury technicznej. Działania inwestycyjne ograniczą się do realizacji infrastruktury towarzyszącej, niezbędnej do obsługi projektowanych terenów zabudowy mieszkaniowej i usługowej (komunikacja oraz zaopatrzenie w media).
Zapewnienie udziału społeczeństwa w pracach nad studium uwarunkowań i kierunków zagospodarowania przestrzennego gminy, miejscowym planem zagospodarowania przestrzennego oraz planem zagospodarowania przestrzennego województwa, w tym przy użyciu środków komunikacji elektronicznej	Zapewnienie udziału w pracach nad projektem planu miejscowego zostało zrealizowane poprzez wypełnienie ustawowego obowiązku o którym mowa w art. 17 pkt 1 ustawy z dnia 27 marca 2003 r. o planowaniu i zagospodarowaniu przestrzennym (t.j. Dz.U. z 2017 r. poz. 1073, 1566, z 2018 r. poz. 1496, 1544) dnia 25 stycznia 2018 r. 14 czerwca 2017 r. ogłoszono w prasie oraz zamieszczono na stronie internetowej miasta Chojnice i na tablicy ogłoszeń w Urzędzie Miejskim w Chojnicach, obwieszczenie/ogłoszenie o przystąpieniu do sporządzenia miejscowego planu zagospodarowania przestrzennego. W terminie 21 dni od daty publikacji ww. obwieszczenia/ogłoszenia istniała możliwość składania wniosków do planu w siedzibie Urzędu Miejskiego w Chojnicach. Ponadto udział społeczeństwa zostanie zapewniony w trakcie wyłożenia projektu planu miejscowego do publicznego wglądu.
Zachowanie jawności i przejrzystości procedur planistycznych	Zachowanie jawności i przejrzystości procedur planistycznych następuje poprzez wypełnienie wymagań nałożonych na organ sporządzający projekt planu miejscowego w ustawie z dnia 27 marca 2003 r., o planowaniu i zagospodarowaniu przestrzennym.
Potrzebę zapewnienia odpowiedniej ilości	Planowana inwestycja zostanie zaopatrzona w odpowiednią ilość i jakość wody z gminnego

<p>Art. 1 ust 3, w związku z art.15 ust 1 pkt 1</p>	<p>i jakości wody, do celów zaopatrzenia ludności</p> <p>Ustalając przeznaczenie terenu lub określając potencjalny sposób zagospodarowania i korzystania z terenu, organ waży interes publiczny i interesy prywatne, w tym zgłaszane w postaci wniosków i uwag, zmiierzające do ochrony istniejącego stanu zagospodarowania terenu, jak i zmian w zakresie jego zagospodarowania, a także analizy ekonomiczne, środowiskowe i społeczne.</p>	<p>systemu wodociągowego.</p> <p>Przeznaczenie terenu oraz sposób jego zagospodarowania został wykonany w sposób zgodny z obowiązującym studium uwarunkowań i kierunków zagospodarowania przestrzennego.</p>
<p>Art. 1 ust 4., w związku z art.15 ust 1 pkt 1</p>	<p>Kształtowanie struktur przestrzennych przy uwzględnieniu dążenia do minimalizowania transportochłonności układu przestrzennego.</p> <p>Lokalizowanie nowej zabudowy mieszkaniowej w sposób umożliwiający mieszkańcom maksymalne wykorzystanie publicznego transportu zbiorowego jako podstawowego środka transportu.</p> <p>Zapewnianie rozwiązań przestrzennych, ułatwiających przemieszczanie się pieszych i rowerzystów.</p> <p>Dążenie do planowania i lokalizowania nowej zabudowy:</p> <p>a) na obszarach o w pełni wykształconej zwartej strukturze funkcjonalno-przestrzennej, w granicach jednostki osadniczej w rozumieniu art. 2 pkt 1 ustawy z dnia 29 sierpnia 2003 r. o urzędowych nazwach miejscowości i obiektów fizjograficznych (Dz. U. Nr 166, poz. 1612 oraz z 2005 r. Nr 17, poz. 141), w szczególności poprzez uzupełnianie istniejącej zabudowy,</p> <p>b) na terenach położonych na obszarach innych niż wymienione w lit. a, wyłącznie w sytuacji braku dostatecznej ilości terenów przeznaczonych pod dany rodzaj zabudowy położonych na obszarach, o których mowa</p>	<p>Lokalizacja inwestycji została wskazana w sposób minimalizujący transportochłonność układu przestrzennego.</p> <p>Planowana zabudowa zlokalizowana jest w rejonie ulicy Ustronnej we wschodniej części miasta Chojnice. W sąsiedztwie obszaru objętego planem zlokalizowane są przystanki komunikacji miejskiej.</p> <p>W projekcie planu wprowadzono tereny przejść pieszych, oznaczone na rysunku planu symbolami 0.1 KDX i 0.2 KDX.</p> <p>Lokalizacja inwestycji następuje w jednostce osadniczej w rozumieniu art. 2 pkt 1 ustawy z dnia 29 sierpnia 2003 r. o urzędowych nazwach miejscowości i obiektów fizjograficznych (Dz. U. Nr 166, poz. 1612 oraz z 2005 r. Nr 17, poz. 141).</p>


<p>Art. 15 ust. 1 pkt 2 i 3 ustawy o planowaniu i zagospodarowaniu przestrzennym (t.j. Dz.U. z 2017 r. poz. 1073, 1566, z 2018 r. poz. 1496, 1544)</p>		<p>w lit. a, przy czym w pierwszej kolejności na obszarach w najwyższym stopniu przygotowanych do zabudowy, przez co rozumie się obszary charakteryzujące się najlepszym dostępem do sieci komunikacyjnej oraz najlepszym stopniem wyposażenia w sieci wodociągowe, kanalizacyjne, elektroenergetyczne, gazowe, ciepłownicze oraz sieci i urządzenia telekomunikacyjne, adekwatnych dla nowej, planowanej zabudowy</p>	
<p>Pkt 2</p>		<p>Analiza zmian w zagospodarowaniu przestrzennym gminy, o której mowa w art. 32, ust. 1 ustawy z dnia 27 marca 2003 r., o planowaniu i zagospodarowaniu przestrzennym została sporządzona przez Burmistrza Miasta Chojnice w 2014 r. Zgodnie z art. 32, ust 2, Burmistrz Miasta Chojnice przekazał Radzie Miejskiej w Chojnicach wyniki analizy. Rada Miejska w Chojnicach podjęła uchwałę w sprawie aktualności planów miejscowych i studium gminy: -uchwała Nr XLVII/548/2014 Rady Miejskiej w Chojnicach z dnia 27 października 2014 r. sprawie aktualności Studium uwarunkowań i kierunków zagospodarowania przestrzennego oraz planów miejscowych w mieście Chojnice. Część terenu opracowania planu miejscowego znajduje się w granicach obowiązującego miejscowego planu zagospodarowania przestrzennego który został uznany za aktualny. Wieleletni program sporządzania planów miejscowych zakłada konieczność opracowania nowych planów oraz zmian w planach obowiązujących sukcesywnie w miarę składania wniosków i oceny ich pilności, społecznej lub ekonomicznej znaczenia ale nie powodujących istotnych korekt w zakresie ustalonych funkcji. Uznaje się, iż zmiana planu miejscowego jest zgodna z analizą zmian w zagospodarowaniu przestrzennym Miasta Chojnice.</p>	
<p>Pkt 3</p>			<p>Wpływ na finanse publiczne oraz budżet miasta zostały określone w Prognozie skutków finansowych sporządzonej do miejscowego planu zagospodarowania przestrzennego.</p>

Przewodniczący Rady Miejskiej

Antoni Szlanga

Opinia prawna

Projekt uchwały odpowiada przepisom prawa. Nie mam uwag.

RADCA PRAWNY

 mgr Magdalena Rogińska
 BD-1393

UCHWAŁA NR XLVIII/.../18
RADY MIEJSKIEJ W CHOJNICACH
z dnia 1 października 2018r.

w sprawie zamiany nieruchomości.

Na podstawie art. 18 ust. 2 pkt 9 lit. a ustawy z dnia 8 marca 1990r. o samorządzie gminnym (t.j. Dz.U. z 2018r. poz. 994, poz. 1000, poz. 1349 i poz. 1432) oraz art. 15 ust. 1 ustawy z dnia 21 sierpnia 1997 r. o gospodarce nieruchomościami (t.j. Dz.U. z 2018r. poz. 121, poz. 50, poz. 650, poz. 1000, poz. 1089, poz. 1496, poz. 1669 i poz. 1693) uchwała się, co następuje:

§ 1. Wyraża się zgodę na zamianę nieruchomości będącej własnością Gminy Miejskiej Chojnice, położonej w Chojnicach przy ul. Wysokiej, stanowiącej działki nr 1384/70, 1384/72 i 1384/73 o łącznej powierzchni 150 m², zapisaną w księdze wieczystej SL1C/00037414/7, na nieruchomość będącą własnością osoby prawnej, położoną w Chojnicach przy ul. Wysokiej, stanowiącą działki nr 1384/67 i 1384/75 o łącznej powierzchni 46 m², zapisaną w księdze wieczystej SL1C/000038511/4.

§ 2. Wykonanie uchwały powierza się Burmistrzowi Miasta Chojnice.

§ 3. Uchwała wchodzi w życie z dniem podjęcia.

BURMISTRZ MIASTA
CHOJNICE
Stary Rynek 1
89-600 Chojnice

Przewodniczący
Rady Miejskiej

Antoni Szlanga

Uzasadnienie

Opis nieruchomości:

Działki objęte uchwałą są niezabudowane i położone w pobliżu skrzyżowania ul. Wysokiej, ul. Swarżycza z ulicą Gdańską (Pl.Niepodległości) po jego północno - zachodniej stronie.

Przedmiot uchwały: zgoda na zamianę gruntów.

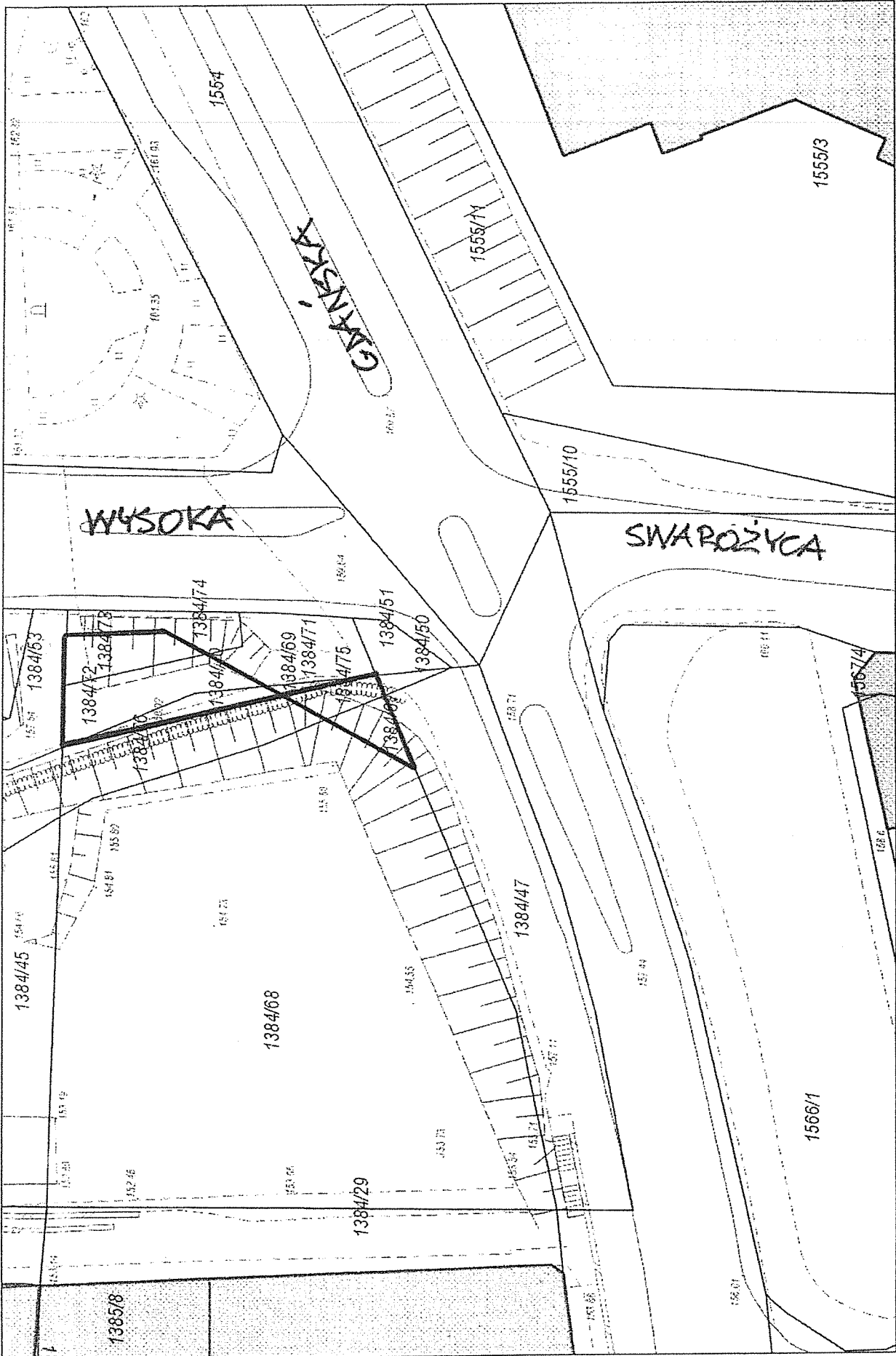
Przydatność nieruchomości dla Miasta Chojnice:

Zbywane w drodze zamiany działki 1384/70, 1384/72 i 1384/73 są zbędne do wykonywania zadań własnych gminy, natomiast nabywane działki nr 1384/67 i 1384/75 są potrzebne na przyszłe poszerzenie drogi miejskiej. Różnica między wartością działek nabywanych przez Gminę Miejską Chojnice, a wartością nieruchomości zamiennej zostanie wyrównana dopłatą pieniężną na rzecz Gminy Miejskiej Chojnice.

Opinia prawna

Projekt uchwały odpowiada przepisom prawa. Nie mam uwag.

RADCA PRAWNY
Roginińska
mgr Małgorzata Roginińska
BD-1393



UCHWAŁA NR XLVIII/.../18
RADY MIEJSKIEJ W CHOJNICACH
z dnia 1 października 2018r.

w sprawie zbycia nieruchomości.

Na podstawie art.18 ust.2 pkt 9 lit. a ustawy z dnia 8 marca 1990r. o samorządzie gminnym (t.j. Dz.U. z 2018r. poz. 994, poz. 1000, poz. 1349 i poz. 1432) oraz art. 13 ust. 1 i art. 37 ust. 2 pkt. 6 ustawy z dnia 21 sierpnia 1997r. o gospodarce nieruchomościami (t.j. Dz.U. z 2018r. poz. 121, poz. 50, poz. 650, poz. 1000, poz. 1089, poz. 1496, poz. 1669 i poz. 1693) uchwała się, co następuje:

§ 1. Wyraża się zgodę na sprzedaż w drodze bezprzetargowej nieruchomości będącej własnością Gminy Miejskiej Chojnice, stanowiącej działki:

- 1) nr 684/77 o pow. 638 m², wydzielonej z działki 684/45 zapisanej w KW SL1C/00028900/5, na poprawienie warunków zagospodarowania nieruchomości przyległej stanowiącej działkę nr 684/28, zapisaną w SL1C/00028936/6, która graniczy ze zbywaną działką, na rzecz każdorazowego jej właściciela;
- 2) nr 684/78 o pow. 1 096 m², wydzielonej z działki 684/45 zapisanej w KW SL1C/00028900/5, na poprawienie warunków zagospodarowania nieruchomości przyległej stanowiącej działkę nr 684/26, zapisanej w KW SL1C/00027050/4 lub działki nr 684/34, zapisanej w SL1C/00028865/7, które graniczą ze zbywaną działką, na rzecz każdorazowego ich właściciela.

§ 2. Wykonanie uchwały powierza się Burmistrzowi Miasta Chojnice.

§ 3. Uchwała wchodzi w życie z dniem podjęcia.

BURMISTRZ MIASTA
CHOJNICE
Stary Rynek 1
89-600 Chojnice

Przewodniczący
Rady Miejskiej

Antoni Szlanga

Uzasadnienie

Opis nieruchomości. Nieruchomości stanowią grunty niezabudowane. Mają dostęp do ulicy Zakładowej. Zgodnie z Uchwałą Nr XLII/485/18 Rady Miejskiej w Chojnicach z dnia 12 lutego 2018r. w sprawie uchwalenia studium uwarunkowań i kierunków zagospodarowania przestrzennego miasta Chojnice działki wchodzi w skład strefy funkcjonalnej w obszarach działalności inwestycyjnej produkcji, składów i usług - istniejąca.

Przedmiot uchwały. Zgoda na sprzedaż działek gruntu na poprawienie warunków zagospodarowania nieruchomości sąsiadujących ze zbywanymi terenami.

Przydatność nieruchomości dla Miasta Chojnice. Zbywane działki nie mogą być zagospodarowane jako odrębne nieruchomości, natomiast mogą poprawić warunki zagospodarowania nieruchomości przyległych. Są zbędne do wykonywania zadań własnych Gminy.

Opinia prawna

Projekt uchwały odpowiada przepisom prawa. Nie mam uwag.

RADCA PRAWNY
Roginiśka
mgr Magdalena Rogińska
BD-1393

UCHWAŁA NR XLVIII/.../18
RADY MIEJSKIEJ W CHOJNICACH
z dnia 1 października 2018r.

w sprawie zbycia nieruchomości.

Na podstawie art.18 ust. 2 pkt 9 lit. a ustawy z dnia 8 marca 1990r. o samorządzie gminnym (t.j. Dz.U. z 2018r. poz. 994, poz. 1000, poz. 1349 i poz. 1432) oraz art. 37 ust. 1 i art. 13 ust. 1 ustawy z dnia 21 sierpnia 1997r. o gospodarce nieruchomościami (t.j. Dz.U. z 2018r. poz. 121, poz. 50, poz. 650, poz. 1000, poz. 1089, poz. 1496, poz. 1669 i poz. 1693) uchwała się, co następuje:

§ 1. Wyraża się zgodę na sprzedaż nieruchomości położonych w Chojnicach, będących własnością Gminy Miejskiej Chojnice:

- 1) stanowiącej działkę nr ewid. 1250/2 o pow. 250 m², zapisanej w KW SL1C/00004126/1;
- 2) stanowiącej działkę nr ewid. 1250/3 o pow. 266 m², zapisanej w KW SL1C/00004125/4;
- 3) stanowiącej działkę nr ewid. 1250/4 o pow. 28 m², zapisanej w KW SL1C/00004125/4;
- 4) stanowiącej działkę nr ewid. 1250/5 o pow. 125 m², zapisanej w KW SL1C/00004125/4.

§ 2. Wykonanie uchwały powierza się Burmistrzowi Miasta Chojnice.

§ 3. Uchwała wchodzi w życie z dniem podjęcia.

BURMISTRZ MIASTA
CHOJNICE
Stary Rynek 1
89-600 Chojnice

Przewodniczący
Rady Miejskiej

Antoni Szlanga

Uzasadnienie

Opis nieruchomości. Nieruchomość stanowią grunty niezabudowane. Mają dostęp do ulicy Pietruszkowej. Zgodnie z Uchwałą Nr XLII/485/18 Rady Miejskiej w Chojnicach z dnia 12 lutego 2018r. w sprawie uchwalenia studium uwarunkowań i kierunków zagospodarowania przestrzennego miasta Chojnice, działki stanowią teren zieleni - lasów, parków leśnych, zieleni urządzonej, wód, sportu i rekreacji, cmentarzy.

Przedmiot uchwały. Zgoda na sprzedaż działek gruntu.

Przydatność nieruchomości dla Miasta Chojnice. Zbywane działki są zbędne do wykonywania zadań własnych Gminy.

Opinia prawna

Projekt uchwały odpowiada przepisom prawa. Nie mam uwag.

RADCA PRAWNY
Rogińska
mgr Magdalena Rogińska
BD-1393

Projekt

**UCHWAŁA NR XLVIII/.../18
RADY MIEJSKIEJ W CHOJNICACH
z dnia 1 października 2018 r.**

w sprawie zmiany Statutu Miasta Chojnice.

Na podstawie art. 18 ust. 2 pkt 1 ustawy z dnia 8 marca 1990 r. o samorządzie gminnym (t.j. Dz.U. z 2018r. poz. 994, poz. 1000, poz. 1349 i poz. 1432) uchwała się, co następuje:

§ 1. W załączniku do Uchwały nr I/4/02 Rady Miejskiej w Chojnicach z dnia 15 listopada 2002 r. w sprawie uchwalenia Statutu Miasta Chojnice (Dz. Urz. Woj. Pom. Nr 97, poz. 2576; z 2003 r. Nr 96, poz. 1696; z 2007 r. Nr 22, poz. 501 oraz z 2011 r. Nr 26, poz. 586) wprowadza się następujące zmiany:

1) w § 1 dodaje się pkt 9 w brzmieniu:

„9) Ustawie - należy przez to rozumieć ustawę z dnia 8 marca 1990 r. o samorządzie gminnym.”;

2) § 15 otrzymuje brzmienie:

„§ 15. Do wewnętrznych organów Rady należą:

- 1) Przewodniczący Rady oraz dwóch Zastępców Przewodniczącego Rady,
- 2) Komisja Rewizyjna,
- 3) Komisja Skarg, Wniosków i Petycji,
- 4) komisje stałe, wymienione w Statucie,
- 5) komisje doraźne do określonych zadań.”;

3) w § 16 ust. 1 otrzymuje brzmienie:

„1. Rada powołuje następujące komisje stałe:

- 1) Komisję Rewizyjną,
- 2) Komisję Skarg, Wniosków i Petycji,
- 3) Komisję Budżetu i Rynku Pracy,
- 4) Komisję Gospodarki Komunalnej i Mieszkaniowej,
- 5) Komisję ds. Społecznych,
- 6) Komisję Edukacji,
- 7) Komisję Kultury i Sportu,
- 8) Komisję Ochrony Środowiska.”;

4) § 38 otrzymuje brzmienie:

„§ 38. Porządek obrad obejmuje w szczególności:

- 1) przyjęcie protokołu z obrad poprzedniej sesji,
- 2) powołanie Sekretarza i Komisji Wnioskowej,
- 3) informacje Przewodniczącego Rady o działaniach podejmowanych w okresie międzysesyjnym,

- 4) sprawozdanie Burmistrza z pracy Urzędu w okresie międzysesyjnym,
- 5) wnioski i oświadczenia radnych,
- 6) odpowiedzi na wnioski,
- 7) informacje o złożonych interpelacjach i zapytaniach oraz udzielonych odpowiedziach,
- 8) przedłożenie przez przewodniczących komisji wniosków i opinii podjętych w okresie między sesjami,
- 9) informacja o realizacji uchwał i wniosków podjętych na poprzedniej Sesji,
- 10) ustosunkowanie się do wniosków komisji,
- 11) rozpatrzenie projektów uchwał lub zajęcie stanowiska,
- 12) wolne wnioski i oświadczenia klubowe.”;

5) § 40 otrzymuje brzmienie:

„§ 40. 1. Interpelacje i zapytania kierowane są do Burmistrza za pośrednictwem Przewodniczącego Rady.

2. Interpelacje i zapytania mogą być składane na ręce Przewodniczącego Rady w czasie sesji Rady lub na posiedzeniach komisji, w których Przewodniczący Rady bierze udział.

3. Burmistrz lub osoba przez niego wyznaczona do udzielenia odpowiedzi przekazuje treść odpowiedzi do wiadomości Przewodniczącemu Rady.”;

6) § 41 otrzymuje brzmienie:

„§ 41. Przewodniczący Rady informuje radnych o złożonych interpelacjach i udzielonych odpowiedziach na najbliższej sesji Rady, w ramach odrębnego punktu porządku obrad.”;

7) w § 52 ust. 2 otrzymuje brzmienie:

„2. Protokół z sesji powinien w szczególności zawierać:

- a) numer, datę i miejsce odbywania sesji, godzinę jej rozpoczęcia i zakończenia oraz wskazywać numery uchwał, imię i nazwisko Przewodniczącego Rady i protokolanta,
- b) stwierdzenie prawomocności posiedzenia,
- c) imiona i nazwiska nieobecnych członków Rady z ewentualnym podaniem przyczyn nieobecności,
- d) odnotowanie przyjęcia protokołu z poprzedniej sesji,
- e) ustalony porządek obrad,
- f) przebieg obrad, a w szczególności treść wystąpień albo ich streszczenie, teksty zgłoszonych, jak również uchwalonych wniosków, a nadto odnotowanie faktów zgłoszenia pisemnych wystąpień,
- g) przebieg głosowania z wyszczególnieniem liczby głosów: „za”, „przeciw” i „wstrzymujących” oraz głosów nieważnych,
- h) imienny wykaz głosowań radnych,
- i) podpis Przewodniczącego Rady, osoby sporządzającej protokół oraz Sekretarza Sesji.”;

8) w § 57 ust. 1 otrzymuje brzmienie:

„1. Inicjatywa uchwalodawcza przysługuje Burmistrzowi, komisjom Rady, klubom radnych, Przewodniczącemu Rady Miejskiej, grupie co najmniej 5 radnych, grupie mieszkańców Miasta zgodnie z Ustawą oraz na zasadach określonych w odrębnej uchwale, chyba że przepisy prawa stanowią inaczej.”;

9) § 63 otrzymuje brzmienie:

„§ 63. 1. Głosowanie jawne odbywa się przez podniesienie ręki przy równoczesnym wykorzystaniu urządzenia umożliwiającego sporządzenie i utrwalenie imiennego wykazu głosowań radnych.

2. W przypadku, gdy przeprowadzenie głosowania w sposób określony w ust. 1, tj. przy równoczesnym wykorzystaniu urządzenia umożliwiającego sporządzenie i utrwalenie imiennego wykazu głosowań radnych, nie jest możliwe z przyczyn technicznych przeprowadza się głosowanie imienne.

3. Głosowanie jawne zarządza i przeprowadza Przewodniczący Rady, przelicza oddane głosy „za”, „przeciw” i „wstrzymujące się”, sumuje je i porównując z listą radnych obecnych na sesji, względnie ze składem lub ustawowym składem rady, nakazuje odnotowanie wyników głosowania w protokole sesji.

4. Podczas głosowania można także wykorzystywać system elektronicznego liczenia głosów, z uwzględnieniem ust. 1.

5. Wyniki głosowania jawnego ogłasza Przewodniczący Rady.

6. Głosowanie imienne odbywa się przez kolejne wywoływanie nazwisk radnych z listy obecności i odnotowywanie w protokole czy radny oddał głos „za”, „przeciw” czy „wstrzymał się” od głosu, ewentualnie odmówił udziału w głosowaniu.”;

10) w § 69 ust. 2 otrzymuje brzmienie:

„2. Postanowienie ust. 1 nie dotyczy Komisji Rewizyjnej oraz Komisji Skarg, Wniosków i Petycji.”;

11) w § 70 ust. 1 otrzymuje brzmienie:

„1. Komisje stałe działają zgodnie z rocznym planem pracy przedłożonym Radzie, za wyjątkiem Komisji Skarg, Wniosków i Petycji.”;

12) po Rozdziale VI dodaje się Rozdział VIa w brzmieniu:

„Rozdział VIa.

Zasady i tryb działania Komisji Skarg, Wniosków i Petycji

§ 105a. 1. Komisja Skarg, Wniosków i Petycji składa się z Przewodniczącego, Zastępcy Przewodniczącego oraz pozostałych członków.

2. Przewodniczącego Komisji Skarg, Wniosków i Petycji wybiera Rada.

3. Zastępcę Przewodniczącego Komisji Skarg, Wniosków i Petycji spośród swoich członków wybiera Komisja Skarg, Wniosków i Petycji na wniosek Przewodniczącego Komisji Skarg, Wniosków i Petycji.

§ 105b. Przewodniczący Komisji Skarg, Wniosków i Petycji organizuje pracę Komisji Skarg, Wniosków i Petycji i prowadzi jej obrady. W przypadku nieobecności Przewodniczącego lub niemożności działania, jego zadania wykonuje Zastępca.

§ 105c. 1. Członkowie Komisji podlegają wyłączeniu od udziału w jej pracach w sprawach, w których może powstać podejrzenie o ich stronniczość lub interesowność.

2. W sprawie wyłączenia poszczególnych członków Komisji oraz Zastępcy Przewodniczącego decyduje pisemnie Przewodniczący Komisji.

3. O wyłączeniu Przewodniczącego Komisji decyduje Rada.

4. Wyłączony członek Komisji może odwołać się na piśmie od decyzji o wyłączeniu do Rady – w terminie 7 dni od daty powzięcia wiadomości o treści tej decyzji.

§ 105d. Podstawowym zadaniem Komisji jest przygotowywanie na potrzeby Rady projektów postanowień proceduralnych, uchwał oraz innych dokumentów związanych z rozpatrywanymi skargami, wnioskami i petycjami.

§ 105e. Komisja Skarg, Wniosków o Petycji pracuje w oparciu o następujące zasady:

- 1) Przewodniczący Komisji w terminie 7 dni od wpływu do Komisji skargi, wniosku lub petycji przekazanych przez Przewodniczącego Rady zwołuje posiedzenie celem ich rozpatrzenia,
- 2) jeżeli Komisja nie jest właściwa do rozpatrzenia skargi, wniosku lub petycji, Przewodniczący Komisji niezwłocznie przekazuje skargę, wniosek lub petycję Przewodniczącemu Rady z wnioskiem o przesłanie właściwemu organowi i powiadomienie składającego,
- 3) ustalenia Komisji w formie wskazanej w § 105d przekazywane są Przewodniczącemu Rady, który wprowadza ten temat na najbliższą sesję,
- 4) ostateczną decyzję o odrzuceniu lub przyjęciu skargi, wniosku lub petycji podejmuje Rada w formie uchwały,
- 5) Komisja rozpatruje i załatwia skargi i wnioski zgodnie z przepisami ustawy z dnia 14 czerwca 1960 r. Kodeks postępowania administracyjnego,
- 6) Komisja rozpatruje i załatwia petycje zgodnie z przepisami ustawy z dnia 11 lipca 2014 r. o petycjach,
- 7) podczas rozpatrywania skarg, wniosków i petycji Komisja prowadzi postępowanie w sposób umożliwiający bezstronne ustalenie stanu faktycznego oraz rzetelne jego udokumentowanie i ocenę,
- 8) stan faktyczny ustala się na podstawie dowodów zebranych w toku postępowania,
- 9) Przewodniczący Komisji może zwrócić się do Burmistrza lub kierownika gminnej jednostki organizacyjnej o udzielenie niezbędnych wyjaśnień oraz przedstawienia dokumentów związanych ze sprawami będącymi przedmiotem postępowania Komisji z zachowaniem przepisów o tajemnicy prawnie chronionej. Burmistrz lub kierownik gminnej jednostki organizacyjnej zobowiązani są do udzielenia wyjaśnień i przedstawienia dokumentów w terminie 5 dni.

§ 105f. Posiedzenia Komisji Skarg, Wniosków i Petycji są protokołowane.

§ 105g. Urząd prowadzi rejestr skarg, wniosków i petycji, które wpłynęły do Komisji Skarg, Wniosków i Petycji.”;

13) w § 107 ust. 1 otrzymuje brzmienie:

„1. Warunkiem utworzenia klubu jest zadeklarowanie w nim udziału przez co najmniej trzech radnych.”.

§ 2. Uchwała wchodzi w życie po upływie 14 dni od dnia ogłoszenia w Dzienniku Urzędowym Województwa Pomorskiego z mocą obowiązującą od kadencji organów jednostki samorządu terytorialnego następujących po kadencji, w czasie której niniejsza uchwała weszła w życie.

Przewodniczący
Rady Miejskiej

Antoni Szlanga

Uzasadnienie

W dniu 31 stycznia 2018 r. weszła w życie ustawa z dnia 11 stycznia 2018 r. o zmianie niektórych ustaw w celu zwiększenia udziału obywateli w procesie wybierania, funkcjonowania i kontrolowania niektórych organów publicznych (Dz. U. z 2018 r. poz. 130).

Proponowane zmiany dostosowują zapisy Statutu do obowiązującego stanu prawnego.

Projekt uchwały został przedstawiony do konsultacji organizacjom pozarządowym oraz podmiotom wymienionym w art. 3 ust. 3 ustawy o działalności pożytku publicznego i o wolontariacie w terminie 6 września - 13 września 2018r. We wskazanym terminie nie wniesiono żadnych uwag i opinii do projektu uchwały.

Opinia prawna

Projekt uchwały odpowiada przepisom prawa. Nie mam uwag.

RADCA PRAWNY
Roginińska
mgr Magdalena Rogińska
BD-1393

Projekt

**UCHWAŁA NR XLVIII/.../18
RADY MIEJSKIEJ W CHOJNICACH
z dnia 1 października 2018 r.**

w sprawie określenia szczegółowych zasad wnoszenia inicjatyw obywatelskich, zasad tworzenia komitetów inicjatyw uchwałodawczych, zasad promocji obywatelskich inicjatyw uchwałodawczych, formalnych wymogów, jakim muszą odpowiadać składane projekty.

Na podstawie art. 41a ust. 5 ustawy z dnia 8 marca 1990 r. o samorządzie gminnym (t.j. Dz.U. z 2018r. poz. 994, poz. 1000, poz. 1349 i poz. 1432) uchwała się, co następuje:

§ 1. Określa się szczegółowe zasady wnoszenia inicjatyw obywatelskich, zasady tworzenia komitetów inicjatyw uchwałodawczych, zasady promocji obywatelskich inicjatyw uchwałodawczych, formalne wymogi, jakim muszą odpowiadać składane projekty, zgodnie z załącznikiem do niniejszej uchwały.

§ 2. Uchwała wchodzi w życie po upływie 14 dni od dnia ogłoszenia w Dzienniku Urzędowym Województwa Pomorskiego z mocą obowiązującą od kadencji organów jednostki samorządu terytorialnego następujących po kadencji, w czasie której niniejsza uchwała weszła w życie.

Przewodniczący
Rady Miejskiej

Antoni Szlanga

Szczegółowe zasady wnoszenia inicjatyw obywatelskich, zasady tworzenia komitetów inicjatyw uchwałodawczych, zasady promocji obywatelskich inicjatyw uchwałodawczych, formalne wymogi, jakim muszą odpowiadać składane projekty.

**Rozdział 1.
Postanowienia ogólne**

§ 1. Ilekroć w niniejszych zasadach jest mowa o:

- 1) Mieście – należy przez to rozumieć Gminę Miejską Chojnice;
- 2) Radzie – należy przez to rozumieć Radę Miejską w Chojnicach;
- 3) komisji – należy przez to rozumieć komisje Rady Miejskiej w Chojnicach;
- 4) Burmistrzowi – należy przez to rozumieć Burmistrza Miasta Chojnice, będącego organem wykonawczym Miasta;
- 5) Statucie – należy przez to rozumieć Statut Miasta Chojnice;
- 6) Urzędzie – należy przez to rozumieć Urząd Miejski;
- 7) Przewodniczącym Rady – należy przez to rozumieć Przewodniczącego Rady Miejskiej w Chojnicach lub Zastępcę Przewodniczącego Rady Miejskiej w Chojnicach wykonującego obowiązki Przewodniczącego w sytuacjach opisanych w Statucie Miasta Chojnice;
- 8) Ustawie - należy przez to rozumieć ustawę z dnia 8 marca 1990 r. o samorządzie gminnym.

§ 2. Prawo wniesienia projektu obywatelskiego posiada grupa mieszkańców Miasta zgodnie z warunkami wynikającymi z ustawy.

**Rozdział 2.
Zasady wnoszenia inicjatyw obywatelskich**

§ 3. 1. Zgłoszenie projektu wymaga uprzedniego pisemnego zawiadomienia Rady o utworzeniu komitetu inicjatywy uchwałodawczej, stosownie do postanowień niniejszych zasad.

2. Procedurę wniesienia inicjatywy rozpoczyna rejestracja projektu zgłoszonego przez komitet inicjatywy uchwałodawczej.

3. Rejestracji, o której mowa w ust. 2, dokonuje Przewodniczący Rady.

4. Po dokonaniu rejestracji Przewodniczący Rady przekazuje projekt uchwały Burmistrzowi w celu zaopiniowania pod względem formalno-prawnym, wskazania możliwości finansowania działań będących przedmiotem inicjatywy, oceny prawidłowości utworzenia komitetu inicjatywy uchwałodawczej oraz zweryfikowania danych, o których mowa w § 18 ust. 4. Czynności te winny trwać nie dłużej niż 21 dni.

§ 4. 1. Rejestracja polega na przedłożeniu wszystkich niezbędnych dokumentów i oświadczeń, wynikających z postanowień niniejszych zasad.

2. Podpisy, o których mowa w § 10 ust. 3, stanowią część wymaganej ustawowo liczby podpisów grupy mieszkańców mogących wystąpić z obywatelską inicjatywą uchwałodawczą.

§ 5. 1. Po wykonaniu czynności, o których mowa w § 3 ust. 4, Burmistrz wydaje opinię co do zgodności projektu inicjatywy z powszechnie obowiązującym prawem, spełnienia wymagań w zakresie wniesionej inicjatywy obywatelskiej oraz prawidłowości utworzenia komitetu inicjatywy uchwałodawczej, z zastrzeżeniem § 12 ust. 4.

2. W przypadku negatywnego stanowiska, o którym mowa w ust. 1, Przewodniczący Rady zawiadamia na piśmie niezwłocznie pełnomocnika komitetu lub jego zastępcę o tym fakcie. Wówczas komitetowi przysługuje prawo wycofania inicjatywy lub zgłoszenia poprawek do niej.

3. Prawo do wycofania inicjatywy oraz prawo zgłoszenia poprawek ma formę pisemną i dokonuje się go w nieprzekraczalnym terminie 14 dni od dnia otrzymania zawiadomienia, o którym mowa w ust. 2.

§ 6. 1. W przypadku, gdy opinia Burmistrza o przedłożonej obywatelskiej inicjatywie uchwałodawczej jest pozytywna, Przewodniczący Rady niezwłocznie przekazuje projekt uchwały na najbliższe posiedzenie właściwej komisji celem jego omówienia. Projekt następnie jest ujmowany w najbliższym porządku obrad sesji Rady.

2. W przypadku, gdy opinia Burmistrza o przedłożonej obywatelskiej inicjatywie uchwałodawczej jest negatywna, Burmistrz wskazuje Radzie, których z wymagań formalnoprawnych zgłoszony projekt nie spełnia.

3. Opinia Burmistrza, o której mowa w ust. 2 omawiana jest na najbliższym posiedzeniu właściwej komisji, a następnie, w przypadku gdy pełnomocnik komitetu lub jego zastępca nie wycofają inicjatywy lub nie zgłoszą do niej poprawek, opracowywany jest projekt uchwały w przedmiocie odrzucenia obywatelskiej inicjatywy uchwałodawczej, który ujmowany jest w porządku obrad sesji Rady przypadającej po tym posiedzeniu.

§ 7. 1. W przypadku sytuacji, o której mowa w § 6, Przewodniczący Rady zawiadamia pełnomocnika Komitetu lub jego zastępcę o możliwości zapoznania się z tymi dokumentami, w tym o możliwości wzięcia udziału w posiedzeniu właściwej komisji, celem zaprezentowania stanowiska Komitetu.

2. W przypadku nie skorzystania z prawa, o którym mowa w ust. 1, pełnomocnik Komitetu lub jego zastępca mogą zaprezentować swoje stanowisko również podczas sesji Rady, na której inicjatywa będzie procedowana.

3. Nieskorzystanie z uprawnień, o których mowa w ust. 1 i 2, nie wstrzymuje procedowania nad inicjatywą przez Radę.

§ 8. Wydatki związane z wykonywaniem obywatelskiej inicjatywy uchwałodawczej przez mieszkańców Gminy pokrywa komitet inicjatywy uchwałodawczej, z wyjątkiem promocji obywatelskich inicjatyw uchwałodawczych, w sposób wskazany w Rozdziale 4.

§ 9. Projekt wnoszony w ramach inicjatywy obywatelskiej, który został zarejestrowany w trakcie kadencji Rady, ale nie stał się przedmiotem obrad do czasu upływu jej kadencji, jest rozpatrywany przez Radę następnej kadencji bez potrzeby ponownego wniesienia projektu. W takim wypadku dokonane dotychczas czynności zachowują moc.

Rozdział 3.

Zasady tworzenia komitetów inicjatyw uchwałodawczych

§ 10. 1. Czynności związane z przygotowaniem projektu obywatelskiej inicjatywy uchwałodawczej, jego rozpowszechnianiem, kampanią promocyjną, a także organizacją zbierania podpisów obywateli popierających projekt, wykonuje komitet inicjatywy uchwałodawczej, zwany dalej „Komitetem”.

2. Komitet występuje pod nazwą „Komitet inicjatywy uchwałodawczej”. Nazwa Komitetu, na jego pisemny wniosek, może zostać uzupełniona o dodatkową nazwę identyfikującą projekt.

3. Komitet może utworzyć grupa co najmniej 20 mieszkańców gminy, posiadających czynne prawa wyborcze do Rady.

4. Mieszkańcy, o których mowa w ust. 3, złożyć muszą pisemne oświadczenia o przystąpieniu do Komitetu, ze wskazaniem imienia (imion) i nazwiska, adresu zamieszkania oraz numeru ewidencyjnego PESEL.

5. W imieniu i na rzecz Komitetu występuje pełnomocnik Komitetu lub jego zastępca, wskazani w pisemnym oświadczeniu, o którym mowa w ust. 4.

§ 11. 1. W zawiadomieniu, o którym mowa w § 3 ust. 2, pełnomocnik Komitetu lub jego zastępca podaje:

- 1) nazwę komitetu inicjatywy uchwałodawczej;
- 2) adres, na który ma być kierowana korespondencja związana z inicjatywą uchwałodawczą;
- 3) dane pełnomocnika komitetu oraz jego zastępcy, w tym numer telefonu kontaktowego oraz adres poczty elektronicznej (jeśli posiada);
- 4) obszar (temat), z którym będzie związana działalność zmierzająca do przedłożenia projektu inicjatywy obywatelskiej.

2. Do zawiadomienia dołącza się:

- 1) oświadczenia, o których mowa w § 10 ust. 4;
- 2) własnoręcznie podpisane zgody osób, o których mowa w § 10 ust. 5, o przyjęciu tych funkcji.

§ 12. 1. Wraz z zawiadomieniem, o którym mowa w § 11 ust. 1, pełnomocnik komitetu lub jego zastępca może wystąpić do Rady z wnioskiem o zbadanie, czy Komitet został prawidłowo utworzony, w szczególności w zakresie zweryfikowania posiadania czynnego prawa wyborczego do Rady.

2. Weryfikacji dokonuje, w imieniu Rady, Burmistrz niezwłocznie, w terminie nie dłuższym niż 7 dni od dnia zgłoszenia wniosku.

3. O wyniku dokonanej weryfikacji Przewodniczący Rady informuje pełnomocnika komitetu lub jego zastępcę.

4. W przypadku dokonania weryfikacji i poinformowaniu o jej wyniku, Burmistrz podczas czynności, o których mowa w § 3 ust. 4 nie dokonuje ponownej oceny prawidłowości utworzenia komitetu inicjatywy uchwałodawczej.

§ 13. Komitet ulega rozwiązaniu z chwilą ostatecznego i prawomocnego zakończenia procedury uchwałodawczej.

Rozdział 4.

Zasady promocji obywatelskich inicjatyw uchwałodawczych

§ 14. 1. Promocja obywatelskiej inicjatywy uchwałodawczej służy przedstawianiu i wyjaśnianiu przez Komitet treści projektu, stanowiącego przedmiot inicjatywy uchwałodawczej.

2. Promocja na rzecz projektu inicjatywy oraz zbieranie podpisów mieszkańców gminy ją popierających może rozpocząć się dzień po złożeniu zawiadomienia o utworzeniu komitetu inicjatywy uchwałodawczej, z zastrzeżeniem ust. 3.

3. W przypadku sytuacji, o której mowa w § 12 ust. 1, termin promocji biegnie od dnia następnego po otrzymaniu informacji, o której mowa w § 12 ust. 3.

§ 15. 1. Rada promuje obywatelskie inicjatywy uchwałodawcze poprzez publikowanie informacji w tym zakresie w Biuletynie Informacji Publicznej Urzędu.

2. Niezależnie od postanowień ust. 1, Burmistrz może podejmować dodatkowe działania zmierzające do promowania obywatelskich inicjatyw uchwałodawczych, polegające m.in. na umieszczeniu informacji w tym zakresie na tablicach ogłoszeń w Urzędzie.

3. Przez publikowanie, o którym mowa w ust. 1, rozumie się w szczególności umieszczanie wszystkich niezbędnych dokumentów związanych z przebiegiem obywatelskiej inicjatywy uchwałodawczej, z zachowaniem przepisów o tajemnicy prawnie chronionej oraz z poszanowaniem dóbr osobistych osób występujących z inicjatywą.

4. Promocja obywatelskich inicjatyw uchwałodawczych, w sposób wskazany w niniejszym paragrafie, jest bezpłatna.

Rozdział 5.

Formalne wymogi, jakim muszą odpowiadać składane projekty

§ 16. 1. Projekt uchwały zgłoszony w ramach obywatelskiej inicjatywy uchwałodawczej nie może dotyczyć spraw, dla których Konstytucja Rzeczypospolitej Polskiej bądź inne przepisy prawa powszechnie obowiązującego zastrzegają wyłączną właściwość innych podmiotów, którym przysługuje stosowna inicjatywa.

2. Projekt uchwały wniesiony w ramach obywatelskiej inicjatywy uchwałodawczej do Rady powinien odpowiadać wymogom zawartym w Statucie oraz w niniejszym rozdziale, a także nie powinien być sprzeczny z prawem powszechnie obowiązującym.

3. Do projektu uchwały dołącza się:

- 1) listę z podpisami mieszkańców popierających przedkładany projekt uchwały, zgodnie z warunkami określonymi w § 18 ust. 1;
- 2) pismo przewodnie kierujące projekt uchwały do Rady.

4. Wniesienie projektu nie stanowi przeszkody do wniesienia innego projektu, w tym także przez grupę mieszkańców gminy, w tej samej sprawie.

5. W przypadku sytuacji, o której mowa w ust. 3, projekty mogą zostać połączone do wspólnego rozpoznania tylko w sytuacji, gdy pełnomocnicy komitetów wyrażą na to zgodę.

§ 17. 1. Projekty zgłaszane w ramach inicjatyw obywatelskich składa się w formie pisemnej lub z wykorzystaniem elektronicznej skrzynki podawczej Urzędu, z zachowaniem wszelkich wymogów dla korespondencji składanej drogą elektroniczną (e-puap).

2. Do projektu uchwały dołącza się uzasadnienie, które powinno:

- 1) wyjaśniać potrzebę i cel podjęcia uchwały;
- 2) przedstawiać rzeczywisty stan w dziedzinie, która ma być unormowana;
- 3) wykazywać różnicę pomiędzy dotychczasowym a projektowanym stanem prawnym, jeśli jest możliwa do wykazania;
- 4) wskazywać, czy podjęcie uchwały wymaga uprzednio zasięgnięcia opinii, uzyskania zgody lub stanowiska innego organu (organizacji, instytucji) oraz czy opinię taką (zgodę, stanowisko) uzyskał. Treść opinii winna być załączona;
- 5) przedstawiać przewidywane skutki społeczne, gospodarcze, finansowe i prawne, jeśli są znane;
- 6) wskazywać źródła finansowania, jeżeli projekt pociąga za sobą obciążenie budżetu Gminy;
- 7) zawierać informację, czy projekt był już uprzednio procedowany w ramach instytucji inicjatywy obywatelskiej.

3. Uzasadnienie powinno przedstawiać również wyniki przeprowadzanych konsultacji oraz informować o przedstawionych wariantach i opiniach, jeśli takowe zostały przeprowadzone.

4. Rada, po zaopiniowaniu przez Burmistrza może zwrócić Komitetowi projekt uchwały, jeżeli projekt uchwały lub uzasadnienie dołączone do projektu nie odpowiadają wymogom określonym w niniejszych zasadach.

§ 18. 1. Zbieranie wymaganej ustawą liczby podpisów pod obywatelską inicjatywą uchwałodawczą obciąża komitet inicjatywy uchwałodawczej.

2. W ramach zbierania podpisów komitet inicjatywy uchwałodawczej zobowiązany jest przedłożyć każdemu mieszkańcowi gminy chcącemu udzielić swojego poparcia, do wglądu projekt uchwały.

3. O sposobie i formie zbierania podpisów pod projektem inicjatywy uchwałodawczej decyduje komitet inicjatywy uchwałodawczej.

4. Mieszkaniec gminy udziela poparcia projektowi uchwały, składając na wykazie, obok swojego imienia (imion) i nazwiska, adresu zamieszkania oraz numeru ewidencyjnego PESEL, własnoręczny podpis. Na każdej stronie wykazu musi znajdować się nazwa komitetu i tytuł projektu inicjatywy uchwałodawczej, której mieszkaniec udziela poparcia.

5. Wycofanie poparcia udzielonego projektowi uchwały jest nieskuteczne.

Przewodniczący
Rady Miejskiej

Antoni Szlanga

Uzasadnienie

W dniu 31 stycznia 2018 r. weszła w życie ustawa z dnia 11 stycznia 2018 r. o zmianie niektórych ustaw w celu zwiększenia udziału obywateli w procesie wybierania, funkcjonowania i kontrolowania niektórych organów publicznych (Dz. U. z 2018 r. poz. 130).

Przepisem art. 41a ust. 5 ustawodawca nałożył na Radę obowiązek określenia w drodze uchwały szczegółowych zasad wnoszenia inicjatyw obywatelskich, zasad tworzenia komitetów inicjatyw uchwałodawczych, zasad promocji obywatelskich inicjatyw uchwałodawczych, formalnych wymogów, jakim muszą odpowiadać składane projekty.

Niniejsza uchwała czyni zadość temu obowiązkowi.

Projekt uchwały został przedstawiony do konsultacji organizacjom pozarządowym oraz podmiotom wymienionym w art. 3 ust. 3 ustawy o działalności pożytku publicznego i o wolontariacie w terminie 6 września - 13 września 2018r. We wskazanym terminie nie wniesiono żadnych uwag i opinii do projektu uchwały.

Opinia prawna

Projekt uchwały odpowiada przepisom prawa. Nie mam uwag.

RADCA PRAWNY
Roginięte
mgr Magdalena Rogińska
BD-1393