

Biuletyn nr 21/16
15 lipca 2016r.

SPIS TREŚCI

1. Porządek XXII sesji Rady Miejskiej w Chojnicach	1
2. Informacja o realizacji uchwał i wniosków podjętych na XXI sesji Rady Miejskiej	2
3. Projekt uchwały w sprawie zmian w budżecie miasta Chojnice na 2016r.	4
4. Projekt uchwały w sprawie zmiany wieloletniej prognozy finansowej	20
5. Projekt uchwały w sprawie udzielenia pomocy finansowej na rzecz Samorządu Województwa Pomorskiego	41
6. Projekt uchwały w sprawie ustalenia opłat za świadczenia udzielane przez przedszkola publiczne i oddziały przedszkolne prowadzone przez Gminę Miejską Chojnice	42
7. Projekt uchwały w sprawie wyznaczenia obszaru zdegradowanego i obszaru rewitalizacji na terenie miasta Chojnice	44
8. Projekt uchwały w sprawie uchwalenia miejscowego planu zagospodarowania przestrzennego terenu przy ulicy Bytowskiej w Chojnicach	49
9. Projekt uchwały w sprawie pozbawienia dróg na terenie Gminy Miejskiej Chojnice kategorii dróg gminnych	68
10. Projekt uchwały w sprawie zaliczenia dróg do kategorii dróg gminnych	73
11. Projekt uchwały w sprawie uchwalenia studium uwarunkowań i kierunków zagospodarowania przestrzennego miasta Chojnice	83
	i załącznik do biuletynu
12. Projekt uchwały w sprawie stwierdzenia wygaśnięcia mandatu radnego	85

Porządek
XXII sesji Rady Miejskiej w Chojnicach
w dniu 15 lipca 2016r. godz. 10⁰⁰

1. Otwarcie sesji
 - a) stwierdzenie quorum,
 - b) wnioski do porządku obrad.
2. Przyjęcie protokołu XXI sesji Rady Miejskiej w Chojnicach.
3. Powołanie Sekretarza sesji i Komisji Wnioskowej.
4. Informacja Przewodniczącego Rady Miejskiej o działaniach podejmowanych w okresie międzysesyjnym.
5. Sprawozdania Burmistrza Miasta z prac w okresie między sesjami.
6. Informacja o realizacji uchwał i wniosków podjętych na XXI sesji Rady Miejskiej.
7. Przedłożenie przez Przewodniczących Komisji wniosków i opinii podjętych w okresie międzysesyjnym.
8. Ustosunkowanie się do wniosków Komisji.
9. Projekt uchwały w sprawie zmian w budżecie miasta Chojnice na 2016r.
10. Projekt uchwały w sprawie zmiany wieloletniej prognozy finansowej.
11. Projekt uchwały w sprawie udzielenia pomocy finansowej na rzecz Samorządu Województwa Pomorskiego.
12. Projekt uchwały w sprawie ustalenia opłat za świadczenia udzielane przez przedszkola publiczne i oddziały przedszkolne prowadzone przez Gminę Miejską Chojnice.
13. Projekt uchwały w sprawie wyznaczenia obszaru zdegradowanego i obszaru rewitalizacji na terenie miasta Chojnice.
14. Projekt uchwały w sprawie uchwalenia miejscowego planu zagospodarowania przestrzennego terenu przy ulicy Bytowskiej w Chojnicach.
15. Projekt uchwały w sprawie pozbawienia dróg na terenie Gminy Miejskiej Chojnice kategorii dróg gminnych.
16. Projekt uchwały w sprawie zaliczenia dróg do kategorii dróg gminnych.
17. Projekt uchwały w sprawie uchwalenia studium uwarunkowań i kierunków zagospodarowania przestrzennego miasta Chojnice.
18. Projekt uchwały w sprawie stwierdzenia wygaśnięcia mandatu radnego.
19. Głosowanie wniosków.
20. Interpelacje i zapytania radnych.
21. Odpowiedzi na interpelacje i zapytania radnych.
22. Wolne wnioski i oświadczenia klubowe.
23. Zakończenie XXII sesji Rady Miejskiej w Chojnicach.

I N F O R M A C J A
o realizacji uchwał i wniosków podjętych na XXI sesji Rady Miejskiej
odbytej w dniu 13 czerwca 2016r.

Podczas XXI sesji podjęto 21 uchwał, tj.:

1. **Uchwała Nr XXI/212/16** w/s zatwierdzenia sprawozdania finansowego za 2015r. – *sprawozdanie finansowe zatwierdzono.*
2. **Uchwała Nr XXI/213/16** w/s udzielenia Burmistrzowi Miasta Chojnice absolutorium z tytułu wykonania budżetu za rok 2015 – *absolutorium udzielono. Uchwałę przesłano do Redakcji Dziennika Urzędowego Województwa Pomorskiego celem publikacji.*
3. **Uchwała Nr XXI/214/16** w/s zmian w budżecie miasta Chojnice na 2016r. – *dokonano stosownych zmian po stronie dochodów, wydatków i wydatków majątkowych budżetu na rok 2016.*
4. **Uchwała Nr XXI/215/16** w/s zmiany wieloletniej prognozy finansowej – *dokonano stosownej zmiany po stronie dochodów i wydatków zgodnie ze zmianami uchwały budżetowej na rok 2016.*
5. **Uchwała Nr XXI/216/16** w/s zmiany w składzie osobowym komisji stałej Rady Miejskiej – *do składu Komisji Edukacji powołano radnego Kazimierza Jaruszewskiego.*
6. **Uchwała Nr XXI/217/16** w/s nadania tytułu Zasłużonego Obywatela Miasta Chojnice – *tytuł nadano Panu Zbigniewowi Wiśniewskiemu. Uroczystość nadania tytułu odbyła się podczas obchodów „Dni Chojnic” 25 czerwca 2016r.*
7. **Uchwała Nr XXI/218/16** w/s nadania tytułu Zasłużonego Obywatela Miasta Chojnice – *tytuł nadano Panu Bogdanowi Kufflowi. Uroczystość nadania tytułu odbyła się podczas obchodów „Dni Chojnic” 25 czerwca 2016r.*
8. **Uchwała Nr XXI/219/16** w/s zatwierdzenia Aneksu nr 1 z dnia 10.11.2015r. oraz Aneks nr 2 z dnia 08.02.2016r. do Porozumienia – Umowy Partnerskiej nr FR/9/2015 z dnia 03.02.2015r. – *aneksy zatwierdzono.*
9. **Uchwała Nr XXI/220/16** w/s określenia przystanków komunikacyjnych na terenie Gminy Miejskiej Chojnice oraz warunków i zasad korzystania z tych przystanków – *określono przystanki komunikacyjne oraz warunki i zasady korzystania z tych przystanków. Uchwałę przesłano do Redakcji Dziennika Urzędowego Województwa Pomorskiego celem publikacji.*
10. **Uchwała nr XXI/221/16** w/s uchwalenia założeń do planu zaopatrzenia w ciepło, energię elektryczną i paliwa gazowe dla miasta Chojnice – *stosowne założenia do planu przyjęto. Podano do publicznej wiadomości poprzez wywieszenie na tablicy ogłoszeń oraz w Biuletynie Informacji Publicznej Urzędu Miejskiego.*
11. **Uchwała nr XXI/222/16** w/s uchwalenia regulaminu utrzymania czystości i porządku na terenie Gminy Miejskiej Chojnice – *regulamin uchwalono. Uchwałę przesłano do Redakcji Dziennika Urzędowego Województwa Pomorskiego celem publikacji.*
12. **Uchwała Nr XXI/223/16** w/s określenia terminu, częstotliwości i trybu uiszczania opłaty za gospodarowanie odpadami komunalnymi – *określono terminy opłat za gospodarowanie odpadami komunalnymi. Uchwałę przesłano do Redakcji Dziennika Urzędowego Województwa Pomorskiego celem publikacji.*
13. **Uchwała Nr XXI/224/16** w/s wyboru metody ustalenia opłaty za gospodarowanie odpadami komunalnymi i stawki tej opłaty – *opłaty ustalono. Uchwałę przesłano do Redakcji Dziennika Urzędowego Województwa Pomorskiego celem publikacji.*
14. **Uchwała Nr XXI/225/16** w/s szczegółowego sposobu i zakresu świadczenia usług w zakresie odbierania odpadów komunalnych od właścicieli nieruchomości i zagospodarowania tych odpadów w zamian za uiszczoną przez właściciela nieruchomości opłatą za gospodarowanie odpadami komunalnymi – *określono szczegółowy sposób i zakres świadczenia usług w zakresie odbierania od-*

padów komunalnych. Uchwałę przesłano do Redakcji Dziennika Urzędowego Województwa Pomorskiego celem publikacji.

15. Uchwała Nr XXI/226/16 w/s określenia wzoru deklaracji o wysokości opłaty za gospodarowanie odpadami komunalnymi składanej przez właścicieli nieruchomości – wzór deklaracji określono. Uchwałę przesłano do Redakcji Dziennika Urzędowego Województwa Pomorskiego celem publikacji.
16. Uchwała Nr XXI/227/16 w/s zbycia nieruchomości – w trakcie realizacji przez Wydział Gospodarowania Nieruchomościami.
17. Uchwała Nr XXI/228/16 w/s zbycia nieruchomości – w trakcie realizacji przez Wydział Gospodarowania Nieruchomościami.
18. Uchwała Nr XXI/229/16 w/s przyznania nieruchomości zamiennej w ramach odszkodowania za grunty przejęte pod drogi z mocy prawa - w trakcie realizacji przez Wydział Gospodarowania Nieruchomościami.
19. Uchwała Nr XXI/230/16 w/s nabycia nieruchomości - w trakcie realizacji przez Wydział Gospodarowania Nieruchomościami.
20. Uchwała Nr XXI/231/16 w/s zamiany nieruchomości - w trakcie realizacji przez Wydział Gospodarowania Nieruchomościami.
21. Uchwała Nr XXI/232/16 w/s nabycia nieruchomości - w trakcie realizacji przez Wydział Gospodarowania Nieruchomościami.

Podczas XXI sesji Rady Miejskiej przegłosowano poniższy wniosek:

1. Klub Radnych „Program 2018” w związku z inicjatywą Ministerstwa Spraw Wewnętrznych i Administracji dotyczącą ewakuacji do Polski rodzin posiadających polskie pochodzenie z objętych działaniami zbrojnymi terenów wschodniej Ukrainy, wnioskuje o przegłosowanie wniosku w sprawie udzielenia pomocy jednej rodzinie w osiedleniu się na terenie miasta Chojnice. Pomoc obejmuje zapewnienie lokalu z mieszkaniowego zasobu Gminy, położonego w Chojnicach przy ul.31 Stycznia 38/9. Lokal składa się z 2 pokoi, kuchni, łazienki, przedpokoj. Powierzchnia użytkowa lokalu wynosi 43,62 m². (17 głosów „za”, przy 2 głosach „wstrzymujących”) – przekazano Burmistrzowi Miasta celem realizacji.

Chojnice, dnia 5 lipca 2016r.

Dyrektor Generalny
Sekretarz Miasta
mgr Robert Wajlonis

UCHWAŁA NR XXII../16
RADY MIEJSKIEJ W CHOJNICACH
z dnia 15 lipca 2016 r.

w sprawie zmian w **budżecie** miasta Chojnice na **2016 r.**

Na podstawie art. 18 ust. 2 pkt 4 ustawy z dnia 8 marca 1990 r. o samorządzie gminnym (tekst jednolity: Dz. U. z 2016 r. poz. 446) oraz art. 211, art. 212, art. 214, art. 215, art. 217, art. 235, art. 237, art. 239 ustawy z dnia 27 sierpnia 2009 r. o finansach publicznych (tekst jednolity: Dz. U. z 2013 r. poz. 885, poz. 938 i poz. 1646, z 2014 r. poz. 379, poz. 911, poz. 1146, poz. 1626 i poz. 1877; z 2015 r. poz. 238, poz. 1045, poz. 1117, poz. 1130, poz. 1189, poz. 1190, poz. 1269, poz. 1358, poz. 1513, poz. 1830, poz. 1854, poz. 1890 i poz. 2150 oraz z 2016 r. poz. 195)) uchwala się, co następuje:

§ 1

- | | |
|---|--------------------------|
| 1. Ustala się dochody w łącznej kwocie | 131.661.100,99 zł |
| z tego: | |
| a) bieżące w kwocie | 124.013.030,99 zł |
| b) majątkowe w kwocie | 7.648.070,00 zł |
| zgodnie z załączoną do niniejszej uchwały tabelą nr 1. | |
| 2. Ustala się wydatki w łącznej kwocie | 136.575.200,99 zł |
| z tego: | |
| a) bieżące w kwocie | 122.148.159,99 zł |
| b) majątkowe w kwocie | 14.427.041,00 zł |
| zgodnie z załączoną do niniejszej uchwały tabelą nr 2 i 2a. | |
| 3. Ustala się wydatki majątkowe na 2016 r. w wysokości | 14.427.041,00 zł |
| zgodnie z załącznikiem nr 1. | |

§ 2

1. Ustala się dochody i wydatki związane z realizacją zadań z zakresu administracji rządowej i innych zadań zleconych odrębnymi ustawami, zgodnie z załącznikiem nr 2.

§ 3

Wykonanie uchwały zleca się Burmistrzowi Miasta Chojnice.

§ 4

Uchwała wchodzi w życie z dniem podjęcia.

Przewodniczący
Rady Miejskiej

Mirosław Janowski

Opinia prawna
Projekt uchwały odpowiada przepisom prawa

Dyrektor Generalny
Secretarz Miasta

mgr Robert Wajlonis

Zmiana planu dochodów budżetu na 2016 r.

Tabela nr 1

Uchwała nr XXIII/16 Rady Miejskiej w Chojnicach z dnia 15 lipca 2016 r.

Dział	Rozdział	Paragraf	Treść	Przed zmianą	Zmiana	Po zmianie
758	75801		Różne rozliczenia	33 305 645,00	8 000,00	33 313 645,00
			Część oświatowa subwencji ogólnej dla jednostek samorządu terytorialnego	28 253 596,00	8 000,00	28 261 596,00
801	80101	2920	Subwencje ogólne z budżetu państwa	28 253 596,00	8 000,00	28 261 596,00
			Oświata i wychowanie	4 574 544,00	329 436,99	4 903 980,99
			Szkoly podstawowe	63 900,00	170 847,15	234 747,15
		2010	Dotacje celowe otrzymane z budżetu państwa na realizację zadań bieżących z zakresu administracji rządowej oraz innych zadań zleconych gminie (związkom gmin, związkom powiatowo-gminnym) ustawami	0,00	170 847,15	170 847,15
		80110	Gimnazja	225 500,00	150 245,34	375 745,34
80150		2010	Dotacje celowe otrzymane z budżetu państwa na realizację zadań bieżących z zakresu administracji rządowej oraz innych zadań zleconych gminie (związkom gmin, związkom powiatowo-gminnym) ustawami	0,00	150 245,34	150 245,34
			Realizacja zadań wymagających stosowania specjalnej organizacji nauki i metod pracy dla dzieci i młodzieży w szkołach podstawowych, gimnazjach, liceach ogólnokształcących, liceach profilowanych i szkołach zawodowych oraz szkołach artystycznych	0,00	8 344,50	8 344,50
		2010	Dotacje celowe otrzymane z budżetu państwa na realizację zadań bieżących z zakresu administracji rządowej oraz innych zadań zleconych gminie (związkom gmin, związkom powiatowo-gminnym) ustawami	0,00	8 344,50	8 344,50
Razem:				131 323 664,00	337 436,99	131 661 100,99

Zmiana planu wydatków budżetu na 2016 r.

Tabela nr 2

Uchwała nr XXIII/16 Rady Miejskiej w Chojnicach z dnia 215 lipca 2016 r.

Dział	Rozdział	Paragraf	Treść	Przed zmianą	Zmiana	Po zmianie
600	60013		Transport i łączność	10 046 334,00	- 7 000,00	10 039 334,00
			Drogi publiczne wojewódzkie	0,00	50 000,00	50 000,00
		6309	Dotacja celowa na pomoc finansową udzielaną między jednostkami samorządu terytorialnego na dofinansowanie własnych zadań inwestycyjnych i zakupów inwestycyjnych	0,00	50 000,00	50 000,00
		60016	Drogi publiczne gminne	6 812 274,00	- 57 000,00	6 755 274,00
		6050	Wydatki inwestycyjne jednostek budżetowych	5 686 274,00	243 000,00	5 929 274,00
		6630	Dotacje celowe przekazane do samorządu województwa na inwestycje i zakupy inwestycyjne realizowane na podstawie porozumień (umów) między jednostkami samorządu terytorialnego	300 000,00	- 300 000,00	0,00
801	80101		Oświata i wychowanie	48 389 029,00	337 436,99	48 726 465,99
			Szkoły podstawowe	18 912 380,00	178 847,15	19 091 227,15
		2830	Dotacja celowa z budżetu na finansowanie lub dofinansowanie zadań zleconych do realizacji pozostałym jednostkom nie zaliczanym do sektora finansów publicznych	0,00	9 217,14	9 217,14
		4210	Zakup materiałów i wyposażenia	181 960,00	1 691,56	183 651,56
		4240	Zakup środków dydaktycznych i książek	40 550,00	167 938,45	208 488,45
		80110	Gimnazja	12 118 919,00	150 245,34	12 269 164,34
		2830	Dotacja celowa z budżetu na finansowanie lub dofinansowanie zadań zleconych do realizacji pozostałym jednostkom nie zaliczanym do sektora finansów publicznych	0,00	7 648,27	7 648,27
		4210	Zakup materiałów i wyposażenia	117 896,00	1 487,58	119 383,58
		4240	Zakup środków dydaktycznych i książek	28 628,00	141 109,49	169 737,49
		80150		Realizacja zadań wymagających stosowania specjalnej organizacji nauki i metod pracy dla dzieci i młodzieży w szkołach podstawowych, gimnazjach, liceach ogólnokształcących, liceach profilowanych i szkołach zawodowych oraz szkołach artystycznych	3 049 970,00	8 344,50
900	90001	4210	Zakup materiałów i wyposażenia	9 364,00	82,60	9 446,60
		4240	Zakup środków dydaktycznych i książek	2 422,00	8 261,90	10 683,90
			Gospodarka komunalna i ochrona środowiska	11 551 000,14	- 78 000,00	11 473 000,14
			Gospodarka ściekowa i ochrona wód	1 267 000,00	- 70 000,00	1 197 000,00
	6059	Wydatki inwestycyjne jednostek budżetowych	1 000 000,00	- 70 000,00	930 000,00	

90004		Utrzymanie zieleni w miastach i gminach	704 759,00	25 000,00	729 759,00
	4300	Zakup usług pozostałych	367 757,00	25 000,00	392 757,00
90095		Pozostała działalność	2 239 551,00	- 33 000,00	2 206 551,00
	6050	Wydatki inwestycyjne jednostek budżetowych	1 392 577,00	- 33 000,00	1 359 577,00
926		Kultura fizyczna	3 316 200,00	85 000,00	3 401 200,00
92601		Obiekty sportowe	2 044 200,00	85 000,00	2 129 200,00
	4210	Zakup materiałów i wyposażenia	73 000,00	70 000,00	143 000,00
	4270	Zakup usług remontowych	22 500,00	15 000,00	37 500,00
Razem:			136 237 764,00	337 436,99	136 575 200,99

Tabela Nr 2a Zmiana planu wydatków budżetu na 2016 r. Uchwała Nr XXIII/16 Rady Miejskiej w Chojnicach z dnia 15 lipca 2016 r.

Dział	Przebieg	Nazwa	Plan	z tego:										z tego:			
				Wydatki bieżące			z tego:			Wydatki na				Wydatki majątkowe	W tym:		
				7	8	9	10	11	12	13	14	15	16			17	18
600		Transport i łączność	10 946 334,00	4 060 060,00	10 000,00	4 050 060,00	0,00	0,00	0,00	0,00	0,00	0,00	0,00	5 986 274,00	5 986 274,00	0,00	0,00
		zwiększenie	-510 000,00	0,00	0,00	0,00	0,00	0,00	0,00	0,00	0,00	0,00	0,00	-510 000,00	-510 000,00	0,00	0,00
		zmniejszenie	503 000,00	0,00	0,00	0,00	0,00	0,00	0,00	0,00	0,00	0,00	0,00	503 000,00	503 000,00	0,00	0,00
		po zmianach	10 939 334,00	4 060 060,00	10 000,00	4 050 060,00	0,00	0,00	0,00	0,00	0,00	0,00	0,00	5 979 274,00	5 979 274,00	0,00	0,00
60013		Drogi publiczne wojewódzkie	0,00	0,00	0,00	0,00	0,00	0,00	0,00	0,00	0,00	0,00	0,00	0,00	0,00	0,00	0,00
		zwiększenie	50 000,00	0,00	0,00	0,00	0,00	0,00	0,00	0,00	0,00	0,00	0,00	50 000,00	50 000,00	0,00	0,00
		zmniejszenie	50 000,00	0,00	0,00	0,00	0,00	0,00	0,00	0,00	0,00	0,00	0,00	0,00	0,00	0,00	0,00
		po zmianach	0,00	0,00	0,00	0,00	0,00	0,00	0,00	0,00	0,00	0,00	0,00	0,00	0,00	0,00	0,00
60016		Drogi publiczne gminne	6 812 274,00	826 000,00	10 000,00	816 000,00	0,00	0,00	0,00	0,00	0,00	0,00	0,00	56 968,00	50 000,00	0,00	0,00
		zwiększenie	-510 000,00	0,00	0,00	0,00	0,00	0,00	0,00	0,00	0,00	0,00	0,00	56 968,00	50 000,00	0,00	0,00
		zmniejszenie	453 000,00	0,00	0,00	0,00	0,00	0,00	0,00	0,00	0,00	0,00	0,00	-510 000,00	-510 000,00	0,00	0,00
		po zmianach	6 755 274,00	826 000,00	10 000,00	816 000,00	0,00	0,00	0,00	0,00	0,00	0,00	0,00	2 509 274,00	2 509 274,00	0,00	0,00
		zwiększenie	48 389 029,00	47 047 029,00	28 064 027,00	5 373 970,00	13 510 822,00	0,00	0,00	0,00	0,00	0,00	0,00	1 342 000,00	1 342 000,00	0,00	0,00
		zmniejszenie	0,00	0,00	0,00	0,00	0,00	0,00	0,00	0,00	0,00	0,00	0,00	0,00	0,00	0,00	0,00
		zwiększenie	337 436,99	320 571,58	0,00	320 571,58	16 065,41	0,00	0,00	0,00	0,00	0,00	0,00	0,00	0,00	0,00	0,00
		po zmianach	48 726 465,99	47 367 465,99	28 064 027,00	5 694 541,58	13 527 487,41	0,00	0,00	0,00	0,00	0,00	0,00	1 342 000,00	1 342 000,00	0,00	0,00
80101		Skoly podziałowe	18 912 380,00	18 084 380,00	14 187 890,00	2 388 540,00	1 450 200,00	57 750,00	0,00	0,00	0,00	0,00	0,00	826 000,00	826 000,00	0,00	0,00
		zwiększenie	178 847,15	169 639,01	0,00	169 639,01	9 212,14	0,00	0,00	0,00	0,00	0,00	0,00	0,00	0,00	0,00	0,00
		po zmianach	18 091 227,15	18 254 019,01	14 187 890,00	2 558 179,01	1 459 412,14	57 750,00	0,00	0,00	0,00	0,00	0,00	826 000,00	826 000,00	0,00	0,00
80110		Gimnazja	12 118 919,00	11 618 919,00	10 785 069,00	9 272 130,00	1 512 939,00	794 200,00	39 850,00	0,00	0,00	0,00	0,00	500 000,00	500 000,00	0,00	0,00
		zwiększenie	150 245,34	150 245,34	0,00	0,00	0,00	0,00	0,00	0,00	0,00	0,00	0,00	0,00	0,00	0,00	0,00
		po zmianach	12 269 164,34	11 769 164,34	10 785 069,00	9 272 130,00	1 512 939,00	794 200,00	39 850,00	0,00	0,00	0,00	0,00	500 000,00	500 000,00	0,00	0,00
80150		Realizacja zadań wymagających stosowania specjalnej organizacji nauki i metod pracy (dla uczniów i młodzieży w szkołach podziałowych, gimnazjach, liceach ogólnokształcących, liceach profilowanych i szkołach zawodowych oraz szkołach artystycznych)	3 049 970,00	3 049 970,00	2 989 289,00	2 989 289,00	60 681,00	0,00	0,00	0,00	0,00	0,00	0,00	500 000,00	500 000,00	0,00	0,00
		zwiększenie	142 597,07	142 597,07	0,00	142 597,07	7 649,27	0,00	0,00	0,00	0,00	0,00	0,00	0,00	0,00	0,00	0,00
		po zmianach	3 192 567,07	3 192 567,07	2 989 289,00	2 989 289,00	68 330,27	0,00	0,00	0,00	0,00	0,00	0,00	500 000,00	500 000,00	0,00	0,00
900		Gospodarka komunalna i ochrona środowiska	11 551 008,14	8 841 633,14	6 12 513,00	7 691 620,14	321 500,00	16 000,00	0,00	0,00	0,00	0,00	0,00	2 609 367,00	2 609 367,00	1 042 787,00	0,00
		zwiększenie	-103 000,00	0,00	0,00	0,00	0,00	0,00	0,00	0,00	0,00	0,00	0,00	-103 000,00	-103 000,00	-78 000,00	0,00
		zmniejszenie	25 000,00	25 000,00	0,00	25 000,00	0,00	0,00	0,00	0,00	0,00	0,00	0,00	0,00	0,00	0,00	0,00
		po zmianach	11 473 008,14	8 866 633,14	6 12 513,00	7 691 620,14	321 500,00	16 000,00	0,00	0,00	0,00	0,00	0,00	2 506 367,00	2 506 367,00	972 787,00	0,00
90001		Gospodarka śmieciowa i ochrona wód	1 287 000,00	267 000,00	0,00	267 000,00	0,00	0,00	0,00	0,00	0,00	0,00	0,00	1 000 000,00	1 000 000,00	1 069 000,00	0,00
		zwiększenie	-70 000,00	0,00	0,00	0,00	0,00	0,00	0,00	0,00	0,00	0,00	0,00	-70 000,00	-70 000,00	-70 000,00	0,00
		zmniejszenie	1 197 000,00	267 000,00	0,00	267 000,00	0,00	0,00	0,00	0,00	0,00	0,00	0,00	930 000,00	930 000,00	930 000,00	0,00
		po zmianach	704 759,00	704 759,00	154 459,00	559 309,00	0,00	0,00	0,00	0,00	0,00	0,00	0,00	0,00	0,00	0,00	0,00
90004		Utrzymanie zieleni w miastach i gminach	25 000,00	25 000,00	0,00	0,00	0,00	0,00	0,00	0,00	0,00	0,00	0,00	0,00	0,00	0,00	0,00
		zwiększenie	729 759,00	729 759,00	154 459,00	575 309,00	0,00	0,00	0,00	0,00	0,00	0,00	0,00	0,00	0,00	0,00	0,00
		zmniejszenie	2 239 551,00	751 902,00	373 000,00	378 902,00	0,00	0,00	0,00	0,00	0,00	0,00	0,00	1 471 649,00	1 471 649,00	42 787,00	0,00
		po zmianach	2 205 551,00	751 902,00	373 000,00	378 902,00	0,00	0,00	0,00	0,00	0,00	0,00	0,00	-33 000,00	-33 000,00	0,00	0,00
90095		Pozostała działalność	0,00	0,00	0,00	0,00	0,00	0,00	0,00	0,00	0,00	0,00	0,00	0,00	0,00	0,00	0,00
		zwiększenie	0,00	0,00	0,00	0,00	0,00	0,00	0,00	0,00	0,00	0,00	0,00	0,00	0,00	0,00	0,00
		zmniejszenie	0,00	0,00	0,00	0,00	0,00	0,00	0,00	0,00	0,00	0,00	0,00	0,00	0,00	0,00	0,00
		po zmianach	0,00	0,00	0,00	0,00	0,00	0,00	0,00	0,00	0,00	0,00	0,00	0,00	0,00	0,00	0,00

Dział	Rozdział	Nazwa	Plan	z tego:										z tego:				
				Wydanki bieżące	Wydanki jednostek budżetowych,	Wynagrodzenia i składki od nich należące	Wydanki związane z realizacją ich statutowych zadań,	dotacje na zadania bieżące	świadczenia na rzecz osób fizycznych;	Wydanki na programy finansowane z udziałem środków, o których mowa w art. 5 ust. 1 pkt 2 i 3	wypłaty z tytułu poręczeń i gwarancji	obciążenia długu	Wydanki majątkowe	inwestycje i zakupy inwestycyjne	w tym:	na programy finansowane z udziałem środków, o których mowa w art. 5 ust. 1 pkt 2	zakup i objęcie akcji i udziałów oraz wniesienie wkładów do spółek prawa handlowego.	
1	2	4	5	6	7	8	9	10	11	12	13	14	15	16	17	18		
925		Kultura fizyczna	przed zmianą	3 116 200,00	1 909 000,00	172 000,00	1 817 200,00	320 000,00	860 000,00	0,00	0,00	0,00	0,00	156 400,00	156 400,00	0,00	0,00	
			zmniejszenie	0,00	0,00	0,00	0,00	0,00	0,00	0,00	0,00	0,00	0,00	0,00	0,00	0,00	0,00	0,00
			zwiększenie	85 000,00	85 000,00	0,00	85 000,00	0,00	0,00	0,00	0,00	0,00	0,00	0,00	0,00	0,00	0,00	0,00
9201		Obiekty sportowe	po zmianach	3 201 200,00	2 074 000,00	172 000,00	1 902 200,00	320 000,00	860 000,00	0,00	0,00	0,00	0,00	156 400,00	156 400,00	0,00	0,00	
			przed zmianą	2 044 200,00	1 887 800,00	170 000,00	1 717 200,00	0,00	0,00	0,00	0,00	0,00	0,00	0,00	156 400,00	156 400,00	0,00	0,00
			zmniejszenie	0,00	0,00	0,00	0,00	0,00	0,00	0,00	0,00	0,00	0,00	0,00	0,00	0,00	0,00	0,00
		Wydanki razem:	po zmianach	2 120 200,00	1 972 800,00	170 000,00	1 802 200,00	0,00	0,00	0,00	0,00	0,00	0,00	156 400,00	156 400,00	0,00	0,00	
			przed zmianą	136 237 764,00	121 700 723,00	44 408 735,00	27 846 007,56	18 878 232,00	28 149 876,24	516 757,10	329 315,00	1 775 000,00	14 537 041,00	14 537 041,00	5 102 787,00	5 102 787,00	0,00	0,00
			zmniejszenie	-613 000,00	0,00	0,00	0,00	0,00	0,00	0,00	0,00	0,00	0,00	0,00	-613 000,00	-613 000,00	0,00	0,00
			zwiększenie	580 436,99	447 436,99	430 871,58	430 871,58	16 865,41	0,00	0,00	0,00	0,00	503 000,00	503 000,00	-70 000,00	50 000,00		
			po zmianach	136 575 200,99	122 148 159,99	44 408 735,00	28 276 879,24	10 892 097,41	28 149 876,24	516 757,10	329 315,00	1 775 000,00	14 427 041,00	14 427 041,00	5 002 787,00	5 002 787,00	0,00	

Zadania inwestycyjne planowane do realizacji w 2016 r.

Lp.	Dział	Rozdział	§	Nazwa zadania inwestycyjnego	Łączne koszty finansowe	Nakłady poniesione w latach ubiegłych	Planowane wydatki					Jednostka organizacyjna realizująca program lub koordynująca wykonanie programu	
							rok budżetowy 2016 (8+9+10+11)	dochody własne jst	kredyty i pożyczki	środki pochodzące z innych źródeł	środki wymienione w art. 5 ust. 1 pkt. 2 i 3 u.f.p.		
1	2	3	4	5	6	7	8	9	10	11	12	13	
1	600	60013	6309	Pomoc finansowa na "Budowę zachodniego odcinka drogowego miasta Chojnice" dla Samorządu Województwa Pomorskiego	1 500 000		50 000	50 000					
1	600	60014	6300	Pomoc finansowa dla Powiatu Chojnickiego na zadanie "Poprawa bezpieczeństwa na drogach Powiatu Chojnickiego poprzez modernizację dróg powiatowych-etap III"	0		0						UW
2	600	60016	6630	Budowa zachodniego odcinka drogowego miasta Chojnice" (zlecenie do realizacji przez Samorząd Województwa Pomorskiego)	0		0						PCH
3	600	60016	6050	Przebudowa ulic - odcinka ul. Żeromskiego, odcinka ul. Prusa, ul. St.Moniuszki, ul. Słazica, ul. M. Curie Skłodowskiej	13 284	13 284,00	0						SWP
4	600	60016	6050	Budowa ciągu pieszo-rowerowego wzdłuż drogi do Igiel	320 000		320 000	320 000					UM
5	600	60016	6050	Budowa odcinka ul. Leśmiana (od ul. Asnyka do ul. Żeromskiego) i odcinka ul. Żeromskiego (od ul. Miłosa do ul. Bałuckiego)	2 524 655	60 655,44	2 464 000	2 464 000					UM
6	600	60016	6050	Budowa ul. Jastruna	1 007 033	27 032,94	980 000	980 000					UM
7	600	60016	6050	Budowa ul. Agrestowej	624 330	9 329,55	615 000	615 000					UM
8	600	60016	6050	Budowa ul. Bałuckiego	739 000		739 000	739 000					UM

9	600	60016	6050	Przebudowa Placu Piastowskiego	1 052 167	1 050 892,89	1 274	1 274				UM
					251 205	41 205,00	210 000	210 000				
10	600	60016	6050	Budowa ścieżki rowerowej i chodnika w ul. Morozowa	100 000		100 000				G Ch	UM
					500 000		500 000				P Ch	UM
11	700	70005	6059	Utworzenie transportowego węzła integrującego wraz ze ścieżkami pieszo-rowerowymi w Chojnicach	6 600 000		600 000	600 000				UM
			6059		15 400 000		1 400 000	1 400 000				UM
12	700	70005	6060	Zakup nieruchomości	200 000		200 000	200 000				UM
			6059	Termomodernizacja wraz z przebudową Chojnickiego Centrum Kultury	7 892 775		2 060 000	2 060 000				UM
13	700	70005	6057	Wykonanie ogrodzenia cmentarza Ofiar Terroru	3 567 225		0					UM
14	710	71035	6050	Rezerwa celowa na zadania inwestycyjne w ramach budżetu obywatelskiego	16 000		16 000	16 000				UM
15	758	75818	6800	Dostosowanie pomieszczeń w Zespole Szkół Nr 7 na potrzeby przedszkola	0		0					UM
16	801	80101	6050	Wykonanie wentylacji w pomieszczeniach kuchni Szkoły Podstawowej Nr 1	774 600	24 600,00	750 000	750 000				UM
17	801	80101	6050	Dostosowanie budynku Gimnazjum Nr 1 do potrzeb osób niepełnosprawnych	78 000		78 000	78 000				UM
18	801	80110	6050	Zakup paneli elektrycznej	529 520	29 520,00	500 000	500 000				UM
19	801	80148	6060	Zakup samochodu do przewozu osób niepełnosprawnych	14 000		14 000	14 000				SP 3
20	852	85203	6060	Modernizacja budynku Żłobka Miejskiego	45 000		45 000	45 000				UM
21	853	85305	6050	Poprawa gospodarki wodami opadowymi i roztopowymi na terenie miasta Chojnice	122 000		122 000	122 000				Zi.
			6059		9 496 501	496 500,54	279 000	279 000				
			6029		252 137	252 137,00	0					
22	900	90001	6059	Dotacja na usuwanie pokryć dachowych zawierających azbest	21 000 000		651 000	651 000				PCH
23	900	90002	6230		25 000		25 000	25 000		WF		UM

Dochody i wydatki związane z realizacją zadań z zakresu administracji rządowej i innych zadań zleconych odrębnymi ustawami w 2016 r.

Dział	Rozdział	5	Nazwa	Dotacje ogółem	Plan wydatków	Wydatki bieżące	Wydatki jednostek budżetowych,	z tego:							z tego:				
								wynagrodzenia i składki od nich naliczane	wydatki związane z realizacją ich statutowych zadań;	dotacje na zadania bieżące	świadczenia na rzecz osób fizycznych;	wydatki na programy finansowane z udziałem środków, o których mowa w art. 5 ust. 1 pkt 2 i 3,	wydatki na wypłaty z tytułu poręczeń i gwarancji	obsługa długu	Wydatki majątkowe	Inwestycje i zakupy inwestycyjne	z tego:		
																	W tym:	na programy finansowane z udziałem środków, o których mowa w art. 5 ust. 1 pkt 2 i 3,	zakup i objęcie akcji i udziałów oraz wniesienie wkładów do spółek prawa handlowego.
1	2	3	4	5	6	7	8	9	10	11	12	13	14	15	16	17	18	19	
010			Rolnictwo i leśnictwo	13 833,52	13 833,52	13 833,52	13 833,52	0,00	13 833,52	0,00	0,00	0,00	0,00	0,00	0,00	0,00	0,00	0,00	0,00
	01095		Pozostała działalność	13 833,52	13 833,52	13 833,52	13 833,52	0,00	13 833,52	0,00	0,00	0,00	0,00	0,00	0,00	0,00	0,00	0,00	0,00
	2010		Dotacje celowe otrzymane z budżetu państwa na realizację zadań bieżących z zakresu administracji rządowej oraz innych zadań zleconych gminie (związkom gmin) ustawami	13 833,52															
	4210		Składki na ubezpieczenia społeczne		271,25	271,25	271,25												
	4430		Różne opłaty i składki		13 562,27	13 562,27	13 562,27												
750			Administracja publiczna	534 300,00	534 300,00	534 300,00	534 300,00	525 300,00	9 000,00	0,00	0,00	0,00	0,00	0,00	0,00	0,00	0,00	0,00	0,00
	75011		Urzędy wojewódzkie	534 300,00	534 300,00	534 300,00	534 300,00	525 300,00	9 000,00	0,00	0,00	0,00	0,00	0,00	0,00	0,00	0,00	0,00	0,00
	2010		Dotacje celowe otrzymane z budżetu państwa na realizację zadań bieżących z zakresu administracji rządowej oraz innych zadań zleconych gminie (związkom gmin) ustawami	534 300,00															
	4010		Wynagrodzenia osobowe pracowników		434 950,00	434 950,00	434 950,00												
	4040		Dotatkowe wynagrodzenie roczne		5 300,00	5 300,00	5 300,00												
	4110		Składki na ubezpieczenia społeczne		74 380,00	74 380,00	74 380,00												
	4120		Składki na Fundusz Pracy		10 650,00	10 650,00	10 650,00												
	4210		Zakup materiałów i wyposażenia		0,00	0,00	0,00												
	4260		Zakup usług		0,00	0,00	0,00												
	4440		Odpiśy na zakładowy fundusz świadczeń socjalnych		6 000,00	6 000,00	6 000,00		6 000,00										
	4610		Koszty przebiegania sądowego i prokuratorskiego		3 000,00	3 000,00	3 000,00		3 000,00										
751			Urzędy naczelnych organów władzy państwowej, kontroli i ochrony prawa i sądownictwa	30 748,00	30 748,00	30 748,00	30 748,00	5 650,00	24 898,00	0,00	0,00	0,00	0,00	0,00	0,00	0,00	0,00	0,00	0,00
	75101		Urzędy naczelnych organów władzy państwowej, kontroli i ochrony prawa	30 748,00	30 748,00	30 748,00	30 748,00	5 650,00	24 898,00	0,00	0,00	0,00	0,00	0,00	0,00	0,00	0,00	0,00	0,00
	2010		Dotacje celowe otrzymane z budżetu państwa na realizację zadań bieżących z zakresu administracji rządowej oraz innych zadań zleconych gminie (związkom gmin) ustawami	30 748,00															
	4010		Wynagrodzenia osobowe pracowników		4 905,00	4 905,00	4 905,00												

Razem:	25 330 352,51	25 330 352,51	25 330 352,51	3 142 812,10	2 290 120,00	852 604,10	16 865,41	22 179 875,00	0,00	0,00	0,00	0,00	0,00	0,00	0,00	0,00
--------	---------------	---------------	---------------	--------------	--------------	------------	-----------	---------------	------	------	------	------	------	------	------	------

Przewodniczacy
Rady Miejskiej

Mirosław Janowski

Uzasadnienie
na sesję w dniu 15 lipca 2016 r.

Zmiana uchwały budżetowej wynika z następujących przyczyn:

1. Zwiększa się dochody i wydatki budżetu z tytułu:
 - a) dotacji z Pomorskiego Urzędu Wojewódzkiego na zadanie zlecone o kwotę **329.436,99 zł** z przeznaczeniem na zakup podręczników, materiałów edukacyjnych i materiałów ćwiczeniowych dla uczniów szkół (zwiększono plany finansowe szkół w zakresie wydatków).
 - b) zwiększenia przez Ministra Finansów subwencji oświatowej o kwotę **8.000,00 zł** z przeznaczeniem środków na wyposażenie szkół podstawowych w sprzęt szkolny i pomoce dydaktyczne w celu podnoszenia jakości udzielanej pomocy psychologiczno-pedagogicznej i zajęć rewalidacyjnych.

2. Przenosi się środki między zadaniami inwestycyjnymi:
 - a) zmniejsza się nakłady na zadaniach:
 - Budowa **ciągu pieszo-rowerowego** wzdłuż drogi do Igieł o kwotę **30.000,00 zł**
 - Budowa ul. **Jastruna** o kwotę **20.000,00 zł**
 - Budowa ul. **Agrestowej** o kwotę **30.000,00 zł**
 - Budowa **ścieżki rowerowej** i chodnika w ul. **Morozowa** o kwotę **130.000,00 zł**
 - Poprawa gospodarki **wodami opadowymi** i roztopowymi na terenie miasta Chojnice o kwotę **70.000,00 zł**
 - Wykonanie **wybiegu dla psów** w parku 1000-lecia o kwotę **33.000,00 zł**
 - „Budowa zachodniego **obejścia drogowego** miasta Chojnice” o kwotę **140.000,00 zł**
 - b) zwiększa się nakłady na zadaniu „Budowa odcinka ul. Leśmiana (**od ul. Asnyka do ul. Żeromskiego**) i odcinka ul. Żeromskiego (**od ul. Miłosza do ul. Bałuckiego**)” o kwotę **453.000,00 zł**

3. Zmienia się nazwę zadania:
„Budowa zachodniego **obejścia drogowego** miasta Chojnice” (zlecenie do realizacji przez Samorząd Województwa Pomorskiego)
na
„Pomoc finansowa na Budowę zachodniego **obejścia drogowego** miasta Chojnice” dla Samorządu Województwa Pomorskiego” w kwocie **50.000,00 zł**

4. Zwiększa się wydatki bieżące przeznaczając środki na utrzymanie;
 - a) zieleni o kwotę **25.000,00 zł**
 - b) boisk sportowych o kwotę **85.000,00 zł**a zmniejsza się nakłady na zadaniu „Budowa zachodniego **obejścia drogowego** miasta Chojnice”.

Przewodniczący
Rady Miejskiej

Mirosław Janowski

Uchwała Nr XXII../16
Rady Miejskiej w Chojnicach
z dnia 15 lipca 2016 r.

w sprawie: zmiany wieloletniej prognozy finansowej

Na podstawie art. 18 ust. 2 pkt 15, ustawy z dnia 8 marca 1990 r. o samorządzie gminnym (tj. Dz. U. z 2016 r., poz. 446), art. 226, art. 227, art. 228, art. 230 ust. 6 ustawy z dnia 27 sierpnia 2009 r. o finansach publicznych (tekst jednolity Dz. U. z 2013 r., poz. 885, poz. 938 i poz. 1646; z 2014 r. poz. 379, poz. 911, poz. 1146, poz. 1626 i poz. 1877; z 2015 r. poz. 238, poz. 1045, poz. 1117, poz. 1130, poz. 1189, poz. 1190, poz. 1269, poz. 1358, poz. 1513, poz. 1830, poz. 1854, poz. 1890 i poz. 2150 oraz z 2016 r. poz. 195) uchwała się, co następuje:

§ 1. W Uchwale nr XVI/151/15 Rady Miejskiej w Chojnicach z dnia 14 grudnia 2015 r. w sprawie przyjęcia wieloletniej prognozy finansowej, zmienionej Uchwałą Nr XVII/166/16 z dnia 28 stycznia 2016 r., Nr XVIII/178/16 z dnia 22 lutego 2016 r., Nr XIX/188/16 z dnia 21 marca 2016 r., Nr XX/198/16 z dnia 25 kwietnia 2016 r., Nr XXI/215/16 z dnia 13 czerwca 2016 r. dokonuje się zmian:

- załącznik nr 1 otrzymuje brzmienie załącznika nr 1 do niniejszej uchwały.
- załącznik nr 2 otrzymuje brzmienie załącznika nr 2 do niniejszej uchwały.

§ 2. Wykonanie uchwały zleca się Burmistrzowi Miasta Chojnice.

§ 3. Uchwała wchodzi w życie z dniem podjęcia.

Przewodniczący
Rady Miejskiej

Mirosław Janowski

Opinia prawna

Projekt uchwały odpowiada przepisom prawa

**Dyrektor Generalny
 Sekretarz Miasta**

mgr *Robert Wajlonis*

Wieloletnia Prognoza Finansowa

1)

Załącznik nr 1 do Uchwały Nr XXII./16 Rady Miejskiej w Chojnicach z dnia 15 lipca 2016 r.

Wyszczególnienie	Dochody ogółem*	z tego:										w tym:	
		1.1	1.1.1	1.1.2	1.1.3	w tym:		1.1.4	1.1.5	1.2	1.2.1	1.2.2	
						podatki i opłaty ³⁾	z podatku od nieruchomości						
Lp	1	1.1	1.1.1	1.1.2	1.1.3	1.1.3.1	1.1.3.1	1.1.4	1.1.5	1.2	1.2.1	1.2.2	
Formuła	[1.1]+[1.2]												
Wykonanie 2013	106 644 193,98	103 142 499,47	21 939 490,00	789 643,23	24 077 668,27	15 667 599,03	15 667 599,03	29 973 770,00	22 842 498,63	3 501 694,51	2 859 415,04	583 861,12	
Wykonanie 2014	119 951 472,91	111 681 413,38	23 383 029,00	1 077 885,39	28 519 648,45	17 009 903,73	17 009 903,73	30 800 765,00	24 644 486,21	8 270 059,53	5 318 092,35	2 895 468,10	
Plan 3 kw. 2015	126 881 026,00	113 715 352,00	26 293 056,00	750 000,00	26 490 100,00	15 950 000,00	15 950 000,00	33 692 566,00	23 612 762,00	13 165 674,00	12 786 276,00	359 398,00	
Wykonanie 2015	122 952 231,98	116 953 563,26	26 521 721,00	1 092 814,50	27 148 513,00	16 261 030,88	16 261 030,88	33 692 566,00	24 853 672,86	5 988 666,72	5 323 822,54	636 085,52	
2016	131 661 100,99	124 013 030,99	27 929 667,00	850 000,00	26 334 600,00	15 950 000,00	15 950 000,00	33 263 645,00	32 275 551,85	7 648 070,00	7 000 000,00	625 000,00	
2017	136 311 261,00	116 825 397,00	28 126 723,00	875 500,00	27 485 430,00	16 747 500,00	16 747 500,00	35 088 419,00	21 998 113,00	19 485 864,00	6 000 000,00	14 820 000,00	
2018	144 723 743,00	120 330 159,00	28 970 525,00	901 765,00	28 859 701,00	17 684 875,00	17 684 875,00	35 439 303,00	22 209 563,00	24 393 584,00	6 000 000,00	16 740 000,00	
2019	136 546 798,00	121 256 798,00	29 260 230,00	910 782,00	29 148 298,00	17 760 724,00	17 760 724,00	35 793 696,00	22 168 986,00	15 290 000,00	5 000 000,00	10 290 000,00	
2020	131 069 366,00	122 469 366,00	0,00	0,00	0,00	0,00	0,00	0,00	0,00	8 600 000,00	5 600 000,00	0,00	
2021	126 394 060,00	123 694 060,00	0,00	0,00	0,00	0,00	0,00	0,00	0,00	2 700 000,00	2 700 000,00	0,00	
2022	126 621 951,00	124 931 001,00	0,00	0,00	0,00	0,00	0,00	0,00	0,00	1 690 950,00	1 000 000,00	0,00	
2023	127 546 311,00	126 180 311,00	0,00	0,00	0,00	0,00	0,00	0,00	0,00	1 366 000,00	1 000 000,00	0,00	
2024	129 378 064,00	127 442 114,00	0,00	0,00	0,00	0,00	0,00	0,00	0,00	1 935 950,00	1 000 000,00	0,00	
2025	130 756 835,00	128 716 535,00	0,00	0,00	0,00	0,00	0,00	0,00	0,00	2 042 300,00	1 000 000,00	0,00	

1) Wzór może być stosowany także w układzie pionowym, w którym poszczególne pozycje są przedstawione w kolumnach, a lata w wierszach.

2) Zgodnie z art. 227 ustawy z dnia 27 sierpnia 2009 r. o finansach publicznych (Dz. U. z 2013 r. poz. 885 z póź. zm.) zwanej dalej „ustawą”, wieloletnia prognoza finansowa obejmuje okres roku budżetowego oraz co najmniej trzech kolejnych lat. W sytuacji dłuższego okresu prognozowania finansowego wzór stosuje się także dla lat wykraczających poza minimalny (4 letni) okres prognozy, wynikający z art. 227 ustawy.

3) W pozycji wykazuje się kwoty wszystkich podatków i opłat pobieranych przez jednostki samorządu terytorialnego, a nie tylko podatków i opłat lokalnych.

Wyszczególnienie	Wydatki ogółem [*]	Wydatki bieżące [*]	z tego:				Wydatki majątkowe [*]			
			w tym:							
			z tytułu poręczeń i gwarancji ^x	w tym:	w tym:	w tym:				
Lp	2	2.1	2.1.1	2.1.1.1	2.1.2	2.1.3	2.1.3.1	2.1.3.1.1	2.1.3.1.2	2.2
Formuła	{2.1} + {2.2}									
Wykonanie 2013	105 038 012,46	97 573 429,60	0,00	0,00	0,00	2 163 921,99	2 163 921,99	0,00	0,00	7 464 582,66
Wykonanie 2014	111 969 651,42	101 483 094,67	0,00	0,00	0,00	1 826 204,40	1 826 204,40	0,00	0,00	10 486 556,75
Plan 3 kw. 2015	124 743 229,00	112 231 627,00	486 453,00	0,00	0,00	1 860 000,00	1 860 000,00	0,00	0,00	12 511 602,00
Wykonanie 2015	117 905 656,77	106 511 635,61	0,00	0,00	0,00	1 246 864,42	1 246 864,42	0,00	0,00	11 394 021,16
2016	136 575 200,99	122 148 159,99	329 315,00	0,00	0,00	1 775 000,00	1 775 000,00	0,00	0,00	14 427 041,00
2017	136 770 361,00	112 255 814,00	439 803,00	0,00	0,00	1 736 330,00	1 736 330,00	0,00	0,00	24 514 547,00
2018	142 261 243,00	113 244 663,00	441 433,00	0,00	0,00	1 637 556,00	1 637 556,00	0,00	0,00	29 016 580,00
2019	129 095 798,00	113 805 517,00	443 033,00	0,00	0,00	1 399 279,00	1 399 279,00	0,00	0,00	15 290 281,00
2020	125 840 366,00	114 643 497,00	444 613,00	0,00	x	1 118 854,00	1 118 854,00	0,00	0,00	11 198 869,00
2021	119 257 060,00	115 520 242,00	446 173,00	0,00	x	866 046,00	866 046,00	0,00	0,00	3 736 816,00
2022	120 528 951,00	116 360 814,00	447 743,00	0,00	x	585 775,00	585 775,00	0,00	0,00	4 148 137,00
2023	122 617 311,00	117 305 513,00	449 333,00	0,00	x	358 219,00	358 219,00	0,00	0,00	5 311 798,00
2024	124 449 064,00	118 282 240,00	450 893,00	0,00	x	171 214,00	171 214,00	0,00	0,00	6 166 824,00
2025	128 828 635,00	119 052 097,00	184 361,00	0,00	x	33 809,00	33 809,00	0,00	0,00	9 777 736,00

4) W pozycji wykazuje się kwoty dla lat budżetowych 2013-2018.

Wyszczególnienie	Wynik budżetu [*]	Przychody ^x budżetu	z tego:							w tym:		
			Nadwyżka budżetowa z lat ubiegłych	w tym:		Wolne środki, o których mowa w art. 217 ust.2 pkt 6 ustawy ^x	w tym:		Kredyty, pożyczki, emisja papierów wartościowych ^x		w tym:	
				na pokrycie deficytu x budżetu	4.1.1		4.2	na pokrycie deficytu x budżetu			4.2.1	4.3
3	4	4.1	4.1.1	4.2	4.2.1	4.3	4.3.1	4.4	4.4.1			
Formuła	(1) - (2)	(4.1) + (4.2) + (4.3) + (4.4)										
Wykonanie 2013	1 606 181,52	14 623 223,40	0,00	0,00	4 623 223,40	0,00	10 000 000,00	0,00	0,00	0,00	0,00	
Wykonanie 2014	7 981 821,49	6 604 504,92	0,00	0,00	6 604 504,92	0,00	0,00	0,00	0,00	0,00	0,00	
Plan 3 kw. 2015	2 137 797,00	6 738 103,00	0,00	0,00	6 738 103,00	0,00	0,00	0,00	0,00	0,00	0,00	
Wykonanie 2015	5 046 575,21	6 836 426,41	0,00	0,00	6 836 426,41	0,00	0,00	0,00	0,00	0,00	0,00	
2016	-4 914 100,00	12 600 000,00	0,00	0,00	2 600 000,00	2 600 000,00	10 000 000,00	2 314 100,00	0,00	0,00	0,00	
2017	-459 100,00	8 500 000,00	0,00	0,00	0,00	0,00	8 500 000,00	459 100,00	0,00	0,00	0,00	
2018	2 462 500,00	5 000 000,00	0,00	0,00	0,00	0,00	5 000 000,00	0,00	0,00	0,00	0,00	
2019	7 451 000,00	0,00	0,00	0,00	0,00	0,00	0,00	0,00	0,00	0,00	0,00	
2020	5 229 000,00	0,00	0,00	0,00	0,00	0,00	0,00	0,00	0,00	0,00	0,00	
2021	7 137 000,00	0,00	0,00	0,00	0,00	0,00	0,00	0,00	0,00	0,00	0,00	
2022	6 093 000,00	0,00	0,00	0,00	0,00	0,00	0,00	0,00	0,00	0,00	0,00	
2023	4 929 000,00	0,00	0,00	0,00	0,00	0,00	0,00	0,00	0,00	0,00	0,00	
2024	4 929 000,00	0,00	0,00	0,00	0,00	0,00	0,00	0,00	0,00	0,00	0,00	
2025	1 929 000,00	0,00	0,00	0,00	0,00	0,00	0,00	0,00	0,00	0,00	0,00	

5) W pozycji wykazuje się w szczególności kwoty przychodów z tytułu prywatyzacji majątku oraz spłaty pożyczek udzielonych ze środków jednostki.

Wyszczególnienie	Rozchody budżetu *	Spłaty rat kapitałowych kredytów i pożyczek oraz wykup papierów wartościowych *	z tego:				Inne rozchody niezwiązane ze spłatą długu
			w tym łączna kwota przypadających na dany rok kwot ustawowych wyłączeń z limitu spłaty zobowiązań, o którym mowa w art. 243 ustawy	w tym:			
				kwota przypadających na dany rok kwot ustawowych wyłączeń określonych w art. 243 ust. 3 ustawy	kwota przypadających na dany rok kwot ustawowych wyłączeń określonych w art. 243 ust. 3a ustawy *	kwota przypadających na dany rok kwot ustawowych wyłączeń innych niż określone w art. 243 ustawy	
Lp	5	5.1	5.1.1	5.1.1.1	5.1.1.2	5.1.1.3	5.2
Formuła	[5.1] + [5.2]		[5.1.1] + [5.1.2] + [5.1.3]				
Wykonanie 2013	9 624 900,00	9 624 900,00	0,00	0,00	0,00	0,00	0,00
Wykonanie 2014	7 749 900,00	7 749 900,00	0,00	0,00	0,00	0,00	0,00
Plan 3 kw. 2015	8 875 900,00	8 875 900,00	0,00	0,00	0,00	0,00	0,00
Wykonanie 2015	8 875 900,00	8 875 900,00	0,00	0,00	0,00	0,00	0,00
2016	7 685 900,00	7 685 900,00	0,00	0,00	0,00	0,00	0,00
2017	8 040 900,00	8 040 900,00	0,00	0,00	0,00	0,00	0,00
2018	7 462 500,00	7 462 500,00	0,00	0,00	0,00	0,00	0,00
2019	7 451 000,00	7 451 000,00	0,00	0,00	0,00	0,00	0,00
2020	5 229 000,00	5 229 000,00	0,00	0,00	0,00	0,00	0,00
2021	7 137 000,00	7 137 000,00	0,00	0,00	0,00	0,00	0,00
2022	6 093 000,00	6 093 000,00	0,00	0,00	0,00	0,00	0,00
2023	4 929 000,00	4 929 000,00	0,00	0,00	0,00	0,00	0,00
2024	4 929 000,00	4 929 000,00	0,00	0,00	0,00	0,00	0,00
2025	1 929 000,00	1 929 000,00	0,00	0,00	0,00	0,00	0,00

6) W pozycji wykazuje się w szczególności wyłączenia wynikające z art. 36 ustawy z dnia 7 grudnia 2012 r. o zmianie niektórych ustaw w związku z realizacją ustawy budżetowej (Dz.U. poz. 1456 oraz z 2013 r. poz. 1199) oraz kwoty wykupu obligacji pochodowych.

Wyszczególnienie	Kwota długu [*]	Kwota zobowiązań wynikających z przejęcia przez jednostkę samorządu terytorialnego zobowiązań po likwidowanych i przekształcanych jednostkach zaliczanych do sektora finansów publicznych	Relacja zrównoważenia wydatków bieżących, o której mowa w art. 242 ustawy	
			Różnica między dochodami bieżącymi a wydatkami bieżącymi	Różnica między dochodami bieżącymi, skorygowanymi o środki 7) a wydatkami bieżącymi, pomniejszonymi o wydatki
Lp	6	7	8.1	8.2
Formuła			[1.1] - [2.1]	11.1) - (4.1) - (4.2) - (2.1) - (2.2)
Wykonanie 2013	54 012 100,00	0,00	5 569 069,67	10 192 293,07
Wykonanie 2014	46 262 200,00	0,00	10 198 318,71	16 802 823,63
Plan 3 kw. 2015	37 386 300,00	0,00	1 483 725,00	8 221 828,00
Wykonanie 2015	37 386 300,00	0,00	10 441 927,65	17 278 354,06
2016	39 700 400,00	0,00	1 864 871,00	4 464 871,00
2017	40 159 500,00	0,00	4 569 583,00	4 569 583,00
2018	37 697 000,00	0,00	7 085 496,00	7 085 496,00
2019	30 246 000,00	0,00	7 451 281,00	7 451 281,00
2020	25 017 000,00	0,00	7 825 869,00	7 825 869,00
2021	17 880 000,00	0,00	8 173 818,00	8 173 818,00
2022	11 787 000,00	0,00	8 550 187,00	8 550 187,00
2023	6 858 000,00	0,00	8 874 798,00	8 874 798,00
2024	1 929 000,00	0,00	9 159 874,00	9 159 874,00
2025	0,00	0,00	9 664 438,00	9 664 438,00

7) Skorygowanie o środki określone w przepisach dotyczących w szczególności powiększenia o nadwyżkę budżetową z lat ubiegłych, zgodnie z art. 242 ustawy.
 8) Pomniejszenie wydatków bieżących, zgodnie z art. 36 ust. 1 pkt 1 ustawy z dnia 7 grudnia 2012 r. o zmianie niektórych ustaw w związku z realizacją ustawy budżetowej, dotyczy lat 2013-2015.

Wskaźnik spłaty zobowiązań									
Wskaźnik planowanej łącznej kwoty spłaty zobowiązań, o której mowa w art. 243 ust. 1 ustawy, bez uwzględnienia zobowiązań związanych z wyłączeniem z budżetu, o których mowa w art. 244 ust. 1 ustawy	Wskaźnik planowanej łącznej kwoty spłaty zobowiązań, o której mowa w art. 243 ust. 1 ustawy do uwzględnienia zobowiązań związanych z wyłączeniem z budżetu, o których mowa w art. 244 ust. 1 ustawy	Kwota zobowiązań związkowych, o których mowa w art. 243 ust. 1 ustawy, do uwzględnienia zobowiązań związanych z wyłączeniem z budżetu, o których mowa w art. 244 ust. 1 ustawy	Wskaźnik planowanej łącznej kwoty spłaty zobowiązań, o której mowa w art. 243 ust. 1 ustawy, z uwzględnieniem zobowiązań związanych z wyłączeniem z budżetu, o których mowa w art. 244 ust. 1 ustawy	Wskaźnik dochodów budżetowych powiększonych o dochody ze sprzedaży majątku oraz pomniejszonych o wydatki budżetowe, o których mowa w art. 243 ust. 1 ustawy (wskaźnik jeonocenny)	Dopuszczalny wskaźnik spłaty zobowiązań określony w art. 243 ustawy, po uwzględnieniu wyłączeń, obliczony w oparciu o plan 3 kwartału roku poprzedzającego pierwszy rok prognozy (wskaźnik ustalony w oparciu o średnią arytmetyczną z 3 poprzednich lat)	Dopuszczalny wskaźnik spłaty zobowiązań określony w art. 243 ustawy, po uwzględnieniu wyłączeń, obliczony w oparciu o plan 3 kwartału roku poprzedzającego pierwszy rok prognozy (wskaźnik ustalony w oparciu o średnią arytmetyczną z 3 poprzednich lat)	Średnia z trzech poprzednich lat [9.5]	Średnia z trzech poprzednich lat [9.5]	Informacja o spełnieniu wskaźnika spłaty zobowiązań określonego w art. 243 ustawy, po uwzględnieniu zobowiązań związanych z wyłączeniem z budżetu, o których mowa w art. 244 ust. 1 ustawy
9.1	9.2	9.3	9.4	9.5	9.6	9.6.1	9.7	9.7.1	
$(2.1.1) \cdot (2.1.3.1) + (5.1) / (1)$	$(2.1.1) \cdot (2.1.3.1) + (5.1) / (1)$		$(2.1.1) \cdot (2.1.3.1) + (5.1) / (1)$	$(1) \cdot (1) - (1) \cdot (1) + (1) \cdot (1) - (1) \cdot (1)$	Średnia z trzech poprzednich lat [9.5]	Średnia z trzech poprzednich lat [9.5]	[9.6] ~ [9.4]	[9.6.1] ~ [9.4]	
Wykonanie 2013	11,05%	0,00	11,05%	7,90%	0,00%	0,00%	TAK	TAK	
Wykonanie 2014	7,98%	0,00	7,98%	12,94%	0,00%	0,00%	TAK	TAK	
Plan 3 kw. 2015	8,81%	0,00	8,81%	11,25%	0,00%	0,00%	TAK	TAK	
Wykonanie 2015	8,23%	0,00	8,23%	12,82%	0,00%	0,00%	TAK	TAK	
2016	7,44%	0,00	7,44%	6,73%	10,70%	11,22%	TAK	TAK	
2017	7,50%	0,00	7,50%	7,75%	10,31%	10,83%	TAK	TAK	
2018	6,59%	0,00	6,59%	9,04%	8,58%	9,10%	TAK	TAK	
2019	6,81%	0,00	6,81%	9,12%	7,84%	7,84%	TAK	TAK	
2020	5,18%	0,00	5,18%	10,24%	8,64%	8,64%	TAK	TAK	
2021	6,68%	0,00	6,68%	8,60%	9,47%	9,47%	TAK	TAK	
2022	5,63%	0,00	5,63%	7,54%	9,32%	9,32%	TAK	TAK	
2023	4,50%	0,00	4,50%	7,74%	8,79%	8,79%	TAK	TAK	
2024	4,29%	0,00	4,29%	7,85%	7,98%	7,98%	TAK	TAK	
2025	1,64%	0,00	1,64%	8,16%	7,71%	7,71%	TAK	TAK	

9) W pozycji wykazuje się w szczególności wyłączenia wynikające z art. 36 ustawy z dnia 7 grudnia 2012 r. o zmianie niektórych ustaw w związku z realizacją ustawy budżetowej oraz wyłączenia związane z emisją obligacji przychodowych. Identyfikacyjne wyłączenia dotyczą pozycji 9.6.1.

Wyszczególnienie	Przeznaczenie nadwyżki budżetowej ¹⁰⁾	w tym na:	Informacje uzupełniające o wybranych rodzajach wydatków budżetowych							
			Wydatki bieżące na wynagrodzenia i składki od nich naliczane	Wydatki związane z funkcjonowaniem organów jednostki samorządu terytorialnego ¹¹⁾	Wydatki objęte limitem, o którym mowa w art. 226 ust. 3 pkt 4 ustawy	z tego:		Wydatki inwestycyjne kontynuowane ¹²⁾	Nowe wydatki inwestycyjne ¹³⁾	Wydatki majątkowe w formie dotacji
LP	10	10.1	11.1	11.2	11.3	11.3.1	11.3.2	11.4	11.5	11.6
Formuła					[11.3.1] + [11.3.2]					
Wykonanie 2013	0,00	0,00	40 192 498,35	8 003 834,26	0,00	0,00	0,00	0,00	0,00	0,00
Wykonanie 2014	0,00	0,00	41 001 419,86	8 056 532,56	0,00	0,00	0,00	0,00	0,00	0,00
Plan 3 kw. 2015	0,00	0,00	42 693 194,78	9 016 105,00	0,00	0,00	0,00	0,00	0,00	0,00
Wykonanie 2015	0,00	0,00	43 445 732,00	8 422 122,00	0,00	0,00	0,00	0,00	0,00	0,00
2016	0,00	0,00	44 408 735,00	9 142 379,00	5 880 839,10	298 052,10	5 582 787,00	9 844 779,00	4 557 262,00	0,00
2017	0,00	0,00	46 409 087,00	9 303 504,00	22 378 578,34	317 061,34	22 061 517,00	21 600 938,00	600 000,00	25 000,00
2018	2 462 500,00	2 462 500,00	46 873 178,00	9 393 731,00	26 346 491,67	308 235,67	26 038 256,00	25 270 000,00	1 200 000,00	1 343 506,00
2019	7 451 000,00	7 451 000,00	47 341 910,00	9 484 861,00	14 770 000,00	0,00	14 770 000,00	14 700 000,00	0,00	2 500 000,00
2020	5 229 000,00	5 229 000,00	47 815 329,00	9 576 902,00	7 200 000,00	0,00	7 200 000,00	9 022 000,00	1 900 000,00	0,00
2021	7 137 000,00	7 137 000,00	48 293 482,00	9 669 864,00	3 600 000,00	0,00	3 600 000,00	0,00	0,00	0,00
2022	6 093 000,00	6 093 000,00	48 776 417,00	9 763 755,00	3 381 900,00	0,00	3 381 900,00	0,00	0,00	0,00
2023	4 929 000,00	4 929 000,00	49 264 181,00	9 858 585,00	4 732 000,00	0,00	4 732 000,00	0,00	0,00	0,00
2024	4 929 000,00	4 929 000,00	49 756 823,00	9 954 363,00	5 023 900,00	0,00	5 023 900,00	0,00	0,00	0,00
2025	1 929 000,00	1 429 000,00	50 254 391,00	10 051 100,00	7 767 600,00	0,00	7 767 600,00	0,00	0,00	0,00

10) Przeznaczenie nadwyżki budżetowej, inne niż spłaty kredytów, pożyczek i wykup papierów wartościowych, wymaga określenia w objaśnieniach do wieloletniej prognozy finansowej.
11) W pozycji wykazuje się kwoty wydatków w ramach zadań własnych klasyfikowanych w dziale 750- Administracja publiczna w rozdziałach właściwych dla organów i urzędów jednostki samorządu terytorialnego (rozdziały od 75017 do 75023).

12) W pozycji wykazuje się wartość inwestycji rozpoczętych co najmniej w poprzednim roku budżetowym, którego dotyczy kolumna.

13) W pozycji wykazuje się wartość nowych inwestycji, które planuje się rozpocząć w roku, którego dotyczy kolumna.

Wyszczególnienie	Finansowanie programów, projektów lub zadań realizowanych z udziałem środków, o których mowa w art. 5 ust. 1 pkt 2 i 3 ustawy									
	w tym:		w tym:		w tym:		w tym:		w tym:	
	12.1	12.1.1	12.1.1.1	12.2	12.2.1	12.2.1.1	12.3	12.3.1	12.3.2	
Lp										
Formuła										
Wykonanie 2013	0,00	0,00	0,00	0,00	0,00	0,00	0,00	0,00	0,00	0,00
Wykonanie 2014	0,00	0,00	0,00	0,00	0,00	0,00	0,00	0,00	0,00	0,00
Plan 3 kw. 2015	0,00	0,00	0,00	0,00	0,00	0,00	0,00	0,00	0,00	0,00
Wykonanie 2015	0,00	0,00	0,00	0,00	0,00	0,00	0,00	0,00	0,00	0,00
2016	426 509,34	409 607,34	409 607,34	0,00	0,00	0,00	516 757,10	426 137,34	0,00	516 757,10
2017	0,00	0,00	0,00	13 767 744,00	0,00	0,00	0,00	0,00	0,00	0,00
2018	0,00	0,00	0,00	19 088 335,00	0,00	0,00	0,00	0,00	0,00	0,00
2019	0,00	0,00	0,00	10 290 000,00	0,00	0,00	0,00	0,00	0,00	0,00
2020	0,00	0,00	0,00	0,00	0,00	0,00	0,00	0,00	0,00	0,00
2021	0,00	0,00	0,00	0,00	0,00	0,00	0,00	0,00	0,00	0,00
2022	0,00	0,00	0,00	0,00	0,00	0,00	0,00	0,00	0,00	0,00
2023	0,00	0,00	0,00	0,00	0,00	0,00	0,00	0,00	0,00	0,00
2024	0,00	0,00	0,00	0,00	0,00	0,00	0,00	0,00	0,00	0,00
2025	0,00	0,00	0,00	0,00	0,00	0,00	0,00	0,00	0,00	0,00

14) W pozycji 12.1.1.1, 12.2.1.1, 12.3.2, 12.4.2., 12.5.1, 12.6.1, 12.7.1 oraz 12.8.1. wykazuje się wyłącznie kwoty wynikające z umów na realizację programu, projektu lub zadania zawartych na dzień uchwalenia prognozy, a nieplanowanych do zawarcia w okresie prognozy.

Wyszczególnienie	Wydatki majątkowe na programy, projekty lub zadania finansowane z udziałem środków, o których mowa w art. 5 ust. 1 pkt 2 i 3 ustawy		w tym:		Wydatki majątkowe na realizację programu, projektu lub zadania wynikające wyłącznie z zawartych umów z podmiotem dysponującym środkami, o których mowa w art. 5 ust. 1 pkt 2 ustawy	Wydatki na wkład krajowy w związku z umową na realizację programu, projektu lub zadania finansowanego z udziałem środków, o których mowa w art. 5 ust. 1 pkt 2 ustawy bez względu na stopień finansowania tymi środkami	Wydatki na wkład krajowy w związku z zawartą po dniu 1 stycznia 2013 r. umową na realizację programu, projektu lub zadania finansowanego w co najmniej 60% środkami, o których mowa w art. 5 ust. 1 pkt 2 ustawy 15)	w tym:		Przychody z tytułu kredytów, pożyczek, emisji papierów wartościowych powstające w związku z umową na realizację programu, projektu lub zadania finansowanego z udziałem środków, o których mowa w art. 5 ust. 1 pkt 2 ustawy bez względu na stopień finansowania tymi środkami	w tym:	
	12.4	12.4.1	12.4.2	12.5				12.5.1	12.6		12.6.1	12.7
Lp	12.4	12.4.1	12.4.2	12.5	12.5.1	12.6	12.6.1	12.7	12.7.1			
Formuła												
Wykonanie 2013	0,00	0,00	0,00	0,00	0,00	0,00	0,00	0,00	0,00	0,00	0,00	0,00
Wykonanie 2014	0,00	0,00	0,00	0,00	0,00	0,00	0,00	0,00	0,00	0,00	0,00	0,00
Plan 3 kw. 2015	0,00	0,00	0,00	0,00	0,00	0,00	0,00	0,00	0,00	0,00	0,00	0,00
Wykonanie 2015	0,00	0,00	0,00	0,00	0,00	0,00	0,00	0,00	0,00	0,00	0,00	0,00
2016	5 082 787,00	0,00	2 102 787,00	5 082 787,00	2 102 787,00	0,00	0,00	0,00	0,00	0,00	0,00	0,00
2017	21 955 023,00	13 767 744,00	9 400 000,00	12 876 700,00	5 832 775,00	0,00	0,00	0,00	0,00	0,00	0,00	0,00
2018	26 660 533,00	19 088 335,00	0,00	10 430 001,00	0,00	0,00	0,00	0,00	0,00	0,00	0,00	0,00
2019	14 700 000,00	10 290 000,00	0,00	4 410 000,00	0,00	0,00	0,00	0,00	0,00	0,00	0,00	0,00
2020	0,00	0,00	0,00	0,00	0,00	0,00	0,00	0,00	0,00	0,00	0,00	0,00
2021	0,00	0,00	0,00	0,00	0,00	0,00	0,00	0,00	0,00	0,00	0,00	0,00
2022	0,00	0,00	0,00	0,00	0,00	0,00	0,00	0,00	0,00	0,00	0,00	0,00
2023	0,00	0,00	0,00	0,00	0,00	0,00	0,00	0,00	0,00	0,00	0,00	0,00
2024	0,00	0,00	0,00	0,00	0,00	0,00	0,00	0,00	0,00	0,00	0,00	0,00
2025	0,00	0,00	0,00	0,00	0,00	0,00	0,00	0,00	0,00	0,00	0,00	0,00

15) Przeznaczony na realizację zadania finansowanego w co najmniej 60% środkami, o których mowa w art. 5 ust. 1 pkt 2 ustawy, należy rozumieć także taki program, projekt lub zadanie przynoszące dochód, dla których poziom finansowania ze środków, o których mowa w art. 5 ust. 1 pkt 2 ustawy, ustalają się po odliczeniu zdyskontowanego dochodu obliczanego zgodnie z przepisami Unii Europejskiej dotyczącymi takiego programu, projektu lub zadania.

Wyszczególnienie	Kwoty dotyczące przejęcia i spłaty zobowiązań po samodzielnym zakładach opieki zdrowotnej oraz pokrycia ujemnego wyniku									
	Przychody z tytułu kredytów, pożyczek, emisji papierów wartościowych powstających w związku z zawarciem po dniu 1 stycznia 2013 r. umowy na realizację programu, projektu lub zadania finansowanego w co najmniej 60% środków, o których mowa w art. 5 ust. 1 pkt 2 ustawy	w tym:	Kwoty zobowiązań wynikających z przejęcia przez jednostkę samorządu terytorialnego zobowiązań po likwidowanych i przekształconych zakładach opieki zdrowotnej							
			13.1	13.2	13.3	13.4	13.5	13.6	13.7	
LP	12.8	12.8.1	13.1	13.2	13.3	13.4	13.5	13.6	13.7	
Formuła										
Wykonanie 2013	0,00		0,00	0,00	0,00	0,00	0,00	0,00	0,00	0,00
Wykonanie 2014	0,00		0,00	0,00	0,00	0,00	0,00	0,00	0,00	0,00
Plan 3 kw. 2015	0,00		0,00	0,00	0,00	0,00	0,00	0,00	0,00	0,00
Wykonanie 2015	0,00		0,00	0,00	0,00	0,00	0,00	0,00	0,00	0,00
2016	0,00		0,00	0,00	0,00	0,00	0,00	0,00	0,00	0,00
2017	0,00		0,00	0,00	0,00	0,00	0,00	0,00	0,00	0,00
2018	0,00		0,00	0,00	0,00	0,00	0,00	0,00	0,00	0,00
2019	0,00		0,00	0,00	0,00	0,00	0,00	0,00	0,00	0,00
2020	0,00		0,00	0,00	0,00	0,00	0,00	0,00	0,00	0,00
2021	0,00		0,00	0,00	0,00	0,00	0,00	0,00	0,00	0,00
2022	0,00		0,00	0,00	0,00	0,00	0,00	0,00	0,00	0,00
2023	0,00		0,00	0,00	0,00	0,00	0,00	0,00	0,00	0,00
2024	0,00		0,00	0,00	0,00	0,00	0,00	0,00	0,00	0,00
2025	0,00		0,00	0,00	0,00	0,00	0,00	0,00	0,00	0,00

Wyszczególnienie	Dane uzupełniające o długi i jego spłacie						Wynik operacji niekasowych wpływających na kwotę długu (m.in. umorzenia, różnice kursowe) x
	Splaty rat kapitałowych oraz wykup papierów wartościowych, o których mowa w pkt. 5.1., wynikające wyłączenie z tytułu zobowiązań już zaciągniętych x	Kwota długu, którego planowana spłata dokonana się z wydatków budżetu x	Wydatki zmniejszające dług x	w tym:			
Lp	14.1	14.2	14.3	14.3.1	14.3.2	14.3.3	14.4
Formuła							
Wykonanie 2013	0,00	0,00	0,00	0,00	0,00	0,00	450 000,00
Wykonanie 2014	0,00	0,00	0,00	0,00	0,00	0,00	0,00
Plan 3 kw. 2015	0,00	0,00	0,00	0,00	0,00	0,00	0,00
Wykonanie 2015	0,00	0,00	0,00	0,00	0,00	0,00	0,00
2016	7 685 900,00	0,00	0,00	0,00	0,00	0,00	0,00
2017	8 040 900,00	0,00	0,00	0,00	0,00	0,00	0,00
2018	7 452 500,00	0,00	0,00	0,00	0,00	0,00	0,00
2019	6 025 000,00	0,00	0,00	0,00	0,00	0,00	0,00
2020	3 800 000,00	0,00	0,00	0,00	0,00	0,00	0,00
2021	2 708 000,00	0,00	0,00	0,00	0,00	0,00	0,00
2022	1 664 000,00	0,00	0,00	0,00	0,00	0,00	0,00
2023	0,00	0,00	0,00	0,00	0,00	0,00	0,00
2024	0,00	0,00	0,00	0,00	0,00	0,00	0,00
2025	0,00	0,00	0,00	0,00	0,00	0,00	0,00

* Informacja o spełnieniu wskaźnika spłaty zobowiązań określonego w art. 243 ustawy po uwzględnieniu zobowiązań związku współtworzonego przez jednostkę samorządu terytorialnego, oraz po uwzględnieniu ustawowych wyłączeń zostanie automatycznie wygenerowana przez aplikację wskazaną przez Ministra Finansów, o której mowa w § 4 ust. 1 rozporządzenia Ministra Finansów z dnia 10 stycznia 2013 r. w sprawie wieloletniej prognozy finansowej jednostki samorządu terytorialnego (Dz U poz 86, z późn zm.). Automatyczne wyliczenia danych na podstawie wartości historycznych i prognozowanych przez jednostkę samorządu terytorialnego dotyczą w szczególności także poz. 9.6-9.6.1 i pozycji z sekcji nr 16.

** Należy wskazać jedną z następujących podstaw prawnych: art. 240a ust. 4 / art. 240a ust. 8 / art. 240b ustawy określającą procedurę jaką objęta jest jednostka samorządu terytorialnego. x - pozycje oznaczone symbolem „x” sporządza się na okres, na który zaciągnięto oraz planuje się zaciągnąć zobowiązania dłużne (prognoza kwoty długu). Okres ten nie podlega wydłużeniu w sytuacji planowania wydatków z tytułu niewymagalnych poręczeń i gwarancji. W przypadku planowania wydatków z tytułu niewymagalnych poręczeń i gwarancji, wykraczających poza wspomniany okres, należy zamieścić w objaśnieniach do wieloletniej prognozy finansowej. W przypadku, gdy kwoty wydatków, wynikające z limitów wydatków na przedsięwzięcia wykraczają poza okres prognozy kwoty długu to pozycje oznaczone symbolem „x” sporządza się do ostatniego roku, na który ustalono limit wydatków na realizację przedsięwzięć

16) Pozycje sekcji 15 są wykazywane wyłączenie przez jednostki samorządu terytorialnego emitujące obligacje przychodowe.

17) Pozycje sekcji 16 wykazują wyłączenie jednostki objęte procedurą wynikającą z art. 240a lub art. 240b ustawy

Wykaz przedsięwzięć do WPF

Załącznik nr 2 do Uchwały Nr XXIII./116 Rady Miejskiej w Chojnicach z dnia 15 lipca 2016 r.

kwoty w
zł

L.p.	Nazwa i cel	Jednostka odpowiedzialna lub koordynująca	Okres realizacji		Łączne nakłady finansowe	Limit 2016	Limit 2017	Limit 2018	Limit 2019	Limit 2020
			od	do						
1	Wydatki na przedsięwzięcia-ogółem (1.1+1.2+1.3)									
1.a	- wydatki bieżące				102 737 390,11	5 880 839,10	22 378 578,34	26 346 491,67	14 770 000,00	7 200 000,00
1.b	- wydatki majątkowe				923 349,11	298 052,10	317 061,34	308 235,67	0,00	0,00
1.1	Wydatki na programy, projekty lub zadania związane z programami realizowanymi z udziałem środków, o których mowa w art.5 ust.1 pkt 2 i 3 ustawy z dnia 27 sierpnia 2009.r. o finansach publicznych (Dz.U.Nr 157, poz.1240,z późn.zm.), z tego:				101 814 041,00	5 582 787,00	22 061 517,00	26 038 256,00	14 770 000,00	7 200 000,00
1.1.1	- wydatki bieżące				76 139 255,11	5 380 839,10	22 378 578,34	26 346 491,67	14 770 000,00	0,00
1.1.1.1	Stop bezrobociu i wykluczeniu	CHOJNICE	2016	2018	923 349,11	298 052,10	317 061,34	308 235,67	0,00	0,00
1.1.2	- wydatki majątkowe				75 215 906,00	5 082 787,00	22 061 517,00	26 038 256,00	14 770 000,00	0,00
1.1.2.1	Budowa zachodniego obejścia drogowego	Urząd Miejski	2016	2020	0,00	0,00	0,00	0,00	0,00	0,00
1.1.2.2	Opracowanie dokumentacji służącej wykorzystaniu odnawialnych źródeł energii w mieście Chojnice - oszczędność energii elektrycznej na obiektach szkół	Urząd Miejski	2013	2025	2 284 125,00	0,00	0,00	0,00	0,00	0,00
1.1.2.3	Pomoc finansowa na "Budowę zachodniego obejścia drogowego miasta Chojnice dla Samorządu Województwa Pomorskiego	Urząd Miejski	2016	2017	1 500 000,00	50 000,00	1 450 000,00	0,00	0,00	0,00
1.1.2.4	Poprawa efektywności energetycznej oraz rozwój OZE W Chojnicko Człuchowskim Miejskim Obszarze Funkcjonalnym	Urząd Miejski	2015	2025	4 273 370,00	42 787,00	0,00	0,00	0,00	0,00

Limit 2021	Limit 2022	Limit 2023	Limit 2024	Limit 2025	Limit zobowiązań
3 600 000,00	3 381 900,00	4 732 000,00	5 023 900,00	7 767 600,00	101 081 309,11
0,00	0,00	0,00	0,00	0,00	923 349,11
3 600 000,00	3 381 900,00	4 732 000,00	5 023 900,00	7 767 600,00	100 157 960,00
0,00	1 381 900,00	732 000,00	1 871 900,00	2 084 600,00	74 946 309,11

0,00	0,00	0,00	0,00	0,00	923 349,11
0,00	0,00	0,00	0,00	0,00	923 349,11
0,00	1 381 900,00	732 000,00	1 871 900,00	2 084 600,00	74 022 960,00
0,00	0,00	0,00	0,00	0,00	0,00
0,00	570 600,00	0,00	806 000,00	851 400,00	2 228 000,00

0,00	0,00	0,00	0,00	0,00	1 500 000,00
0,00	811 300,00	732 000,00	1 065 900,00	1 233 200,00	3 885 187,00

L.p.	Nazwa i cel	Jednostka odpowiedzialna lub koordynująca	Okres realizacji		Łączne nakłady finansowe	Limit 2016	Limit 2017	Limit 2018	Limit 2019	Limit 2020
			od	do						
1.1.2.5	Poprawa gospodarki wodami opadowymi i roztopowymi na terenie Chojnic	Urząd Miejski	2013	2019	30 748 638,00	930 000,00	8 700 000,00	11 600 000,00	8 770 000,00	0,00
1.1.2.6	Rozbudowa i przebudowa wraz z termomodernizacją obiektów na stadionie CHKS Kolejarz	Urząd Miejski	2008	2017	511 517,00	0,00	511 517,00	0,00	0,00	0,00
1.1.2.7	Termomodernizacja wraz z przebudową budynków Szkoły Podstawowej Nr 3	Urząd Miejski	2015	2018	2 438 256,00	0,00	0,00	2 438 256,00	0,00	0,00
1.1.2.8	Termomodernizacja wraz z przebudową i rozbudową Chojnickiego Centrum Kultury	Urząd Miejski	2015	2017	11 460 000,00	2 060 000,00	9 400 000,00	0,00	0,00	0,00
1.1.2.9	Utworzenie transportowego węzła integrującego wraz ze ścieżkami pieszo-rowerowymi i rozwojem sieci publicznego transportu zbiorowego w Chojnicach	Urząd Miejski	2014	2019	0,00	0,00	0,00	0,00	0,00	0,00
1.1.2.10	Utworzenie transportowego węzła integrującego wraz ze ścieżkami pieszo-rowerowymi w Chojnicach	Urząd Miejski	2014	2019	22 000 000,00	2 000 000,00	2 000 000,00	12 000 000,00	6 000 000,00	0,00
1.1.2.11	Zagospodarowanie i adaptacja Fosu Miejskiej wraz z murami obronnymi na cele ścieżki kulturowej w mieście Chojnice	Urząd Miejski	2015	2018	0,00	0,00	0,00	0,00	0,00	0,00
1.2	Wydatki na programy, projekty lub zadania związane z umowami partnerstwa publiczno-prywatnego, z tego:				0,00	0,00	0,00	0,00	0,00	0,00
1.2.1	- wydatki bieżące				0,00	0,00	0,00	0,00	0,00	0,00
1.2.2	- wydatki majątkowe				0,00	0,00	0,00	0,00	0,00	0,00
1.3	Wydatki na programy, projekty lub zadania pozostałe (inne niż wymienione w pkt 1.1 i 1.2), z tego				26 598 135,00	500 000,00	0,00	0,00	0,00	7 200 000,00
1.3.1	- wydatki bieżące				0,00	0,00	0,00	0,00	0,00	0,00
1.3.2	- wydatki majątkowe				26 598 135,00	500 000,00	0,00	0,00	0,00	7 200 000,00
1.3.2.1	Budowa kanalizacji deszczowej w ul. Brzechwy, Skargi, Lenartowicza, Przybosta, Jastruna	Urząd Miejski	2011	2021	1 521 350,00	0,00	0,00	0,00	0,00	0,00

L.p.	Nazwa i cel	Jednostka odpowiedzialna lub koordynująca	Okres realizacji		Łączne nakłady finansowe	Limit 2016	Limit 2017	Limit 2018	Limit 2019	Limit 2020
			od	do						
1.3.2.2	Budowa kanalizacji deszczowej w ul. Sybiraków	Urząd Miejski	2008	2021	1 207 198,00	0,00	0,00	0,00	0,00	0,00
1.3.2.3	Budowa odcinka ul. Leśmiana i odcinka ul. Żeromskiego	Urząd Miejski	2015	2020	0,00	0,00	0,00	0,00	0,00	0,00
1.3.2.4	Budowa ścieżki rowerowej i chodnika w ul. Morozowa	Urząd Miejski	2015	2020	0,00	0,00	0,00	0,00	0,00	0,00
1.3.2.5	Budowa ul. Agrestowej	Urząd Miejski	2013	2020	0,00	0,00	0,00	0,00	0,00	0,00
1.3.2.6	Budowa ul. Bałuckiego, Jastruna i odcinek ul. Leśmiana od ul. Asnyka do ul. Żeromskiego	Urząd Miejski	2014	2025	5 117 033,00	0,00	0,00	0,00	0,00	0,00
1.3.2.7	Budowa ul. Prusa wraz z oświetleniem i kanalizacją deszczową	Urząd Miejski	2015	2025	606 284,00	0,00	0,00	0,00	0,00	0,00
1.3.2.8	Budowa ul. Sikorskiego wraz z odwodnieniem	Urząd Miejski	2009	2021	510 976,00	0,00	0,00	0,00	0,00	0,00
1.3.2.9	Budowa ul. Staszica i M. Curie Skłodowskiej	Urząd Miejski	2014	2024	1 465 065,00	0,00	0,00	0,00	0,00	0,00
1.3.2.10	Budowa ul. Żeromskiego	Urząd Miejski	2013	2024	1 792 655,00	0,00	0,00	0,00	0,00	0,00
1.3.2.11	Dostosowanie budynku Gimnazjum Nr 1 do potrzeb osób niepełnosprawnych	Urząd Miejski	2015	2016	529 520,00	500 000,00	0,00	0,00	0,00	0,00
1.3.2.12	Modernizacja bylej drogi nr 22	Urząd Miejski	2014	2020	6 186 140,00	0,00	0,00	0,00	0,00	6 000 000,00
1.3.2.13	Modernizacja cmentarza komunalnego	Urząd Miejski	2008	2023	6 036 000,00	0,00	0,00	0,00	0,00	0,00
1.3.2.14	Przebudowa targowiska przy ul. Angowieckiej - etap II	Urząd Miejski	2011	2020	1 220 440,00	0,00	0,00	0,00	0,00	1 200 000,00

Limit 2021	Limit 2022	Limit 2023	Limit 2024	Limit 2025	Limit zobowiązań
1 200 000,00	0,00	0,00	0,00	0,00	1 200 000,00
0,00	0,00	0,00	0,00	0,00	0,00
0,00	0,00	0,00	0,00	0,00	0,00
0,00	0,00	0,00	0,00	0,00	0,00
0,00	0,00	0,00	0,00	5 090 000,00	5 090 000,00
0,00	0,00	0,00	0,00	593 000,00	593 000,00
500 000,00	0,00	0,00	0,00	0,00	500 000,00
0,00	0,00	0,00	1 420 000,00	0,00	1 420 000,00
0,00	0,00	0,00	1 732 000,00	0,00	1 732 000,00
0,00	0,00	0,00	0,00	0,00	500 000,00
0,00	0,00	0,00	0,00	0,00	6 000 000,00
0,00	2 000 000,00	4 000 000,00	0,00	0,00	6 000 000,00
0,00	0,00	0,00	0,00	0,00	1 200 000,00

L.p.	Nazwa i cel	Jednostka odpowiedzialna lub koordynująca	Okres realizacji		Łączne nakłady finansowe	Limit 2016	Limit 2017	Limit 2018	Limit 2019	Limit 2020
			od	do						
1.3.2.15	Przebudowa ul. Parkowej, M. Nowolki, H. Sawickiej i J. Krasickiego	Urząd Miejski	2012	2021	405 474,00	0,00	0,00	0,00	0,00	0,00

Limit 2021	Limit 2022	Limit 2023	Limit 2024	Limit 2025	Limit zobowiązań
400 000,00	0,00	0,00	0,00	0,00	400 000,00

Uzasadnienie
na sesję w dniu 15 lipca 2016 r.

Zmiana Wieloletniej Prognozy Finansowej wynika z poniższych przyczyn:

1. W załączniku nr 1:
 - a) wprowadza się zmiany po stronie dochodów i wydatków dokonane w budżecie na 2016 r.

 2. W załączniku nr 2:
 - a) przenosi się nakłady finansowe z 2016 r. do 2019 r. w kwocie 70.000 zł
na przedsięwzięciu „Poprawa gospodarki wodami opadowymi i roztopowymi na terenie MOF Chojnice – Człuchów”
 - b) zmienia się nazwę zadania z
„Budowa zachodniego obejścia drogowego miasta Chojnice” (zlecenie do realizacji przez Samorząd Województwa Pomorskiego)
na
„Pomoc finansowa na Budowę zachodniego obejścia drogowego miasta Chojnice” dla Samorządu Województwa Pomorskiego”
Jednocześnie zmniejsza się plan nakładów finansowych tego przedsięwzięcia do wysokości szacowanych kosztów opracowania dokumentacji projektowej o kwotę 4.487.783 zł
w sposób następujący:
 - a) w 2016 r. nakłady wynoszą 50.000 zł
 - b) w 2017 r. nakłady wyniosą 1.450.000 zł
- Inwestycję realizować będzie Samorząd Województwa Pomorskiego.

Przewodniczący
Rady Miejskiej

Mirosław Janowski

UCHWAŁA NR XXII../16
RADY MIEJSKIEJ W CHOJNICACH
z dnia 15 lipca 2016 r.

w sprawie udzielenia pomocy finansowej na rzecz Samorządu Województwa Pomorskiego.

Na podstawie art. 10, art. 18 ust. 2 pkt 15 ustawy z dnia 8 marca 1990 r. o samorządzie gminnym (tekst jednolity: Dz. U. z 2015 r. poz. 1515), art. 216 ust. 2 pkt 5 oraz art. 220 ustawy z dnia 27 sierpnia 2009 r. o finansach publicznych (tekst jednolity: Dz. U. z 2013 r. poz.885, poz. 938 i poz. 1646; z 2014 r. poz.379, poz. 911, poz.1146, poz. 1626 i poz. 1877 oraz z 2015 r. poz. 238, poz. 1117, poz.1130, poz. 1190, poz. 1358 i poz. 1513) uchwala się, co następuje:

§ 1. Udziela się pomocy finansowej w kwocie **1.500.000 zł** (słownie: jedenmilionpięćsettysięczył) Samorządowi Województwa Pomorskiego na realizację projektu „**Pomoc finansowa dla Samorządu Województwa Pomorskiego na Budowę zachodniego obejścia drogowego miasta Chojnice**”, na opłacenie wykonania dokumentacji projektowej, w tym:

- | | |
|--------------------|--------------|
| 1. w 2016 r. kwotę | 50.000 zł |
| 2. w 2017 r. kwotę | 1.450.000 zł |

§ 2. Pomoc finansowa zostanie udzielona na podstawie umowy, która określi szczegółowo jej przeznaczenie oraz zasady rozliczenia.

§ 3. Wykonanie uchwały zleca się Burmistrzowi Miasta Chojnice.

§ 4. Uchwała wchodzi w życie z dniem podjęcia.

Przewodniczący
Rady Miejskiej

Mirosław Janowski

Uzasadnienie:

Pomoc finansowa stanowi dofinansowanie kosztów opracowania dokumentacji projektowej wraz z kosztorysem budowy nowej drogi wojewódzkiej. Zadanie ma być realizowane przy dofinansowaniu środkami z Unii Europejskiej w następnych latach.

Opinia prawna

Projekt uchwały odpowiada przepisom prawa. Nie wnoszę uwag.

Dyrektor Generalny
Sekretarz Miasta

mgr Robert Wajlonis

Projekt

**UCHWAŁA NR XXII/.../16
RADY MIEJSKIEJ W CHOJNICACH
z dnia 15 lipca 2016 r.**

**w sprawie ustalenia opłat za świadczenia udzielane przez przedszkola publiczne i oddziały
przedszkolne prowadzone przez Gminę Miejską Chojnice.**

Na podstawie art. 18 ust. 2 pkt 15 i art. 40 ust. 1 ustawy z dnia 8 marca 1990 r. o samorządzie gminnym (tekst jednolity: Dz.U. z 2016r. poz. 446) oraz art. 14 ust. 5 pkt 1, ust. 5a i ust. 7 w zw. z art. 6 ust. 1 ustawy z dnia 7 września 1991 r. o systemie oświaty (tekst jednolity: Dz.U. z 2015 r. poz. 2156; z 2014r. poz. 7; z 2015 r. poz. 357, poz. 1045, poz. 1418, poz. 1607, poz. 1629 i poz. 1640 oraz z 2016 r. poz. 35, poz. 64 i poz. 195 i poz. 668), uchwala się, co następuje:

§ 1. Usługi świadczone przez publiczne przedszkola prowadzone przez Gminę Miejską Chojnice w zakresie podstawy programowej określonej w Rozporządzeniu Ministra Edukacji Narodowej z dnia 27 sierpnia 2012 r. w sprawie podstawy programowej wychowania przedszkolnego oraz kształcenia ogólnego w poszczególnych typach szkół (Dz.U. z 2012r. poz.977) są realizowane bezpłatnie w wymiarze 5 godzin dziennie.

§ 2. 1. Za świadczenia publicznych przedszkoli prowadzonych przez Gminę Miejską Chojnice w czasie przekraczającym wymiar bezpłatnych zajęć ustala się opłatę w wysokości 1 zł za godzinę korzystania dziecka ze świadczeń przedszkola.

2. Wysokość miesięcznej opłaty za świadczenia, o których mowa w ust. 1, stanowi iloczyn liczby dni pracy przedszkola w danym miesiącu, opłaty wskazanej w ust. 1 oraz dziennej liczby godzin wykraczających ponad podstawę programową, wg wzoru:

$$l.d. \times 1 \text{ zł} \times l.g. = o.ś.$$

gdzie :

l.d. - liczba dni pracy przedszkola w danym miesiącu,

l.g. - liczba godzin wykraczająca ponad podstawę programową,

o.ś. - miesięczna opłata za świadczenie.

§ 3. Zakres świadczeń oraz odpłatność będzie regulowała umowa cywilnoprawna zawierana pomiędzy dyrektorem przedszkola a rodzicami (opiekunami) dziecka, która w szczególności określi:

- 1) okres, na który jest zawierana;
- 2) dzienny wymiar czasu pobytu dziecka w przedszkolu;
- 3) zakres korzystania z posiłków;
- 4) zakres korzystania ze świadczeń ponad podstawę programową wychowania przedszkolnego.

§ 4. Wykonanie uchwały powierza się Burmistrzowi Miasta Chojnice.

§ 5. Uchwała wchodzi w życie 14 dnia od dnia ogłoszenia w Dzienniku Urzędowym Województwa Pomorskiego, z mocą obowiązującą od 1 września 2016 r.

Przewodniczący Rady
Miejskiej

Mirosław Janowski

Uzasadnienie

Zgodnie z ustawą o systemie oświaty wysokość opłat za świadczenie przekraczające podstawę programową wychowania przedszkolnego, prowadzonych przez gminę przedszkoli publicznych lub oddziałów przedszkolnych, ustala Rada Gminy.

Ustawodawca wprowadzając zmiany do ustawy o systemie oświaty, ustawą z dnia 13 czerwca 2013 r. o zmianie ustawy o systemie oświaty oraz niektórych innych ustaw wskazał jednocześnie, że opłata za świadczenia nauczania, wychowania i opieki w czasie przekraczającym czas realizacji bezpłatnej podstawy programowej wychowania przedszkolnego nie może być wyższa niż 1 zł.

Niniejsza uchwała podejmowana jest w związku z planowanym rozpoczęciem działalności całodziennych oddziałów przedszkolnych w ZS Nr 7 od 1 września 2016r.

Opinia prawna

Projekt uchwały odpowiada przepisom prawa. Nie wnoszę uwag.

RAYCELA STABINT
mgr Jolanta Stabint
B-1-102

Projekt

**UCHWAŁA NR XXII/.../16
RADY MIEJSKIEJ W CHOJNICACH
z dnia 15 lipca 2016 r.**

w sprawie wyznaczenia obszaru zdegradowanego i obszaru rewitalizacji na terenie miasta Chojnice.

Na podstawie art. 18 ust. 2 pkt 15 ustawy z dnia 8 marca 1990r. o samorządzie gminnym (tekst jednolity: Dz.U. z 2016r. poz. 446) oraz art. 8 ust. 1 w związku z art. 3 ust. 1 i art. 11 ust. 5 pkt 1 ustawy z dnia 9 października 2015r. o rewitalizacji (tekst jednolity: Dz.U. z 2015r. poz. 1777), uchwala się, co następuje:

§ 1. Wyznacza się obszar zdegradowany i obszar rewitalizacji na terenie miasta Chojnice, w granicach określonych w załączniku do niniejszej uchwały.

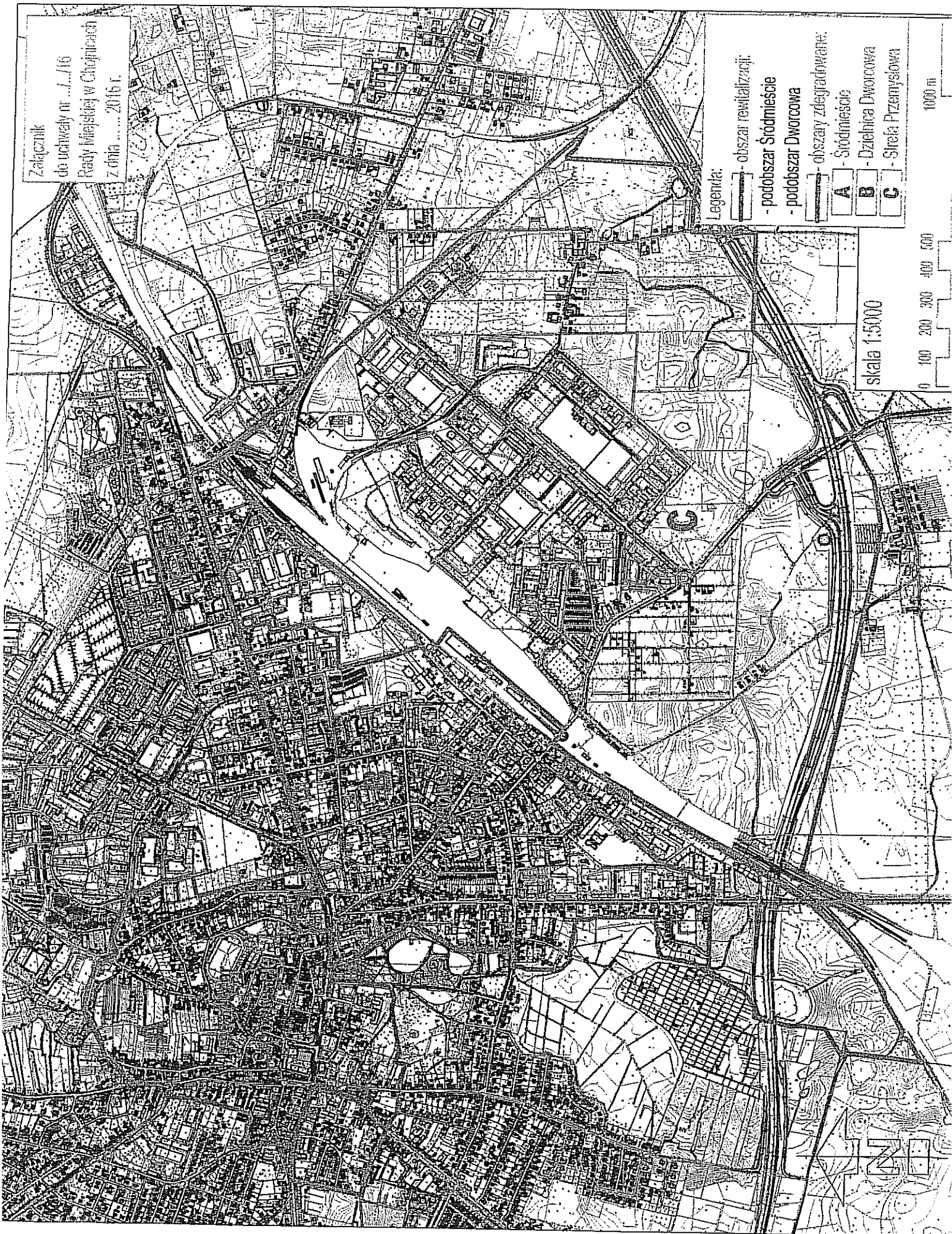
§ 2. Wykonanie Uchwały powierza się Burmistrzowi Miasta Chojnice.

§ 3. Uchwała wchodzi w życie po upływie 14 dni od dnia ogłoszenia w Dzienniku Urzędowym Województwa Pomorskiego.

Przewodniczący Rady
Miejskiej

Mirosław Janowski

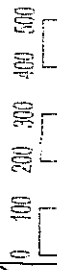
Załącznik
do uchwały nr/16
Rady Miejskiej w Chojnicach
z dnia ... 2016 r.



Legenda:

- obszar rewitalizacji.
- podobszar Śródmieście
- podobszar Dworcowa
- obszary zdegradowane:
 - A - Śródmieście
 - B - Dzielnica Dworcowa
 - C - Strefa Przemysłowa

skala 1:5000



Uzasadnienie

1. Przedstawienie stanu istniejącego w dziedzinie, która ma być normowana.

W dniu 9 października 2015r. weszła w życie ustawa o rewitalizacji (Dz. U. z 2015r. poz.1777), która określa zasady oraz tryb przygotowania, prowadzenia i oceny rewitalizacji, a także ustanawia jako zadania własne gminy przygotowanie oraz koordynowanie i tworzenie warunków do prowadzenia rewitalizacji, a także jej prowadzenie w zakresie właściwości gminy.

Rewitalizacja stanowi proces wyprowadzania ze stanu kryzysowego obszarów zdegradowanych, prowadzony w sposób kompleksowy poprzez zintegrowane działania na rzecz lokalnej społeczności, przestrzeni i gospodarki, skoncentrowane terytorialnie, prowadzone przez interesariuszy rewitalizacji na podstawie gminnego programu rewitalizacji.

Zgodnie z art. 8 ust. 1 Ustawy o rewitalizacji, w przypadku gdy gmina zamierza realizować ww. zadania własne, rada gminy na wniosek burmistrza wyznacza w drodze uchwały obszar zdegradowany i obszar rewitalizacji. Wyznaczenie obszaru zdegradowanego i obszaru rewitalizacji jest niezbędne dla opracowania Gminnego Programu Rewitalizacji. Program Rewitalizacji sporządzany jest dla wyznaczonego w drodze Uchwały Rady Miejskiej obszaru rewitalizacji, stanowiąc podstawowe narzędzie prowadzenia kompleksowych działań rewitalizacyjnych na jego obszarze, w ścisłej współpracy ze społecznością lokalną.

W celu wyznaczenia obszaru zdegradowanego i obszaru rewitalizacji miasto Chojnice opracowało diagnozę o której mowa w art. 4 ust. 1 pkt 1 Ustawy o rewitalizacji, potwierdzającą spełnienie przez obszar zdegradowany i obszar rewitalizacji przesłanek ich wyznaczenia. Pierwszym etapem jej sporządzenia było opracowanie „Raportu dotyczącego delimitacji obszarów zdegradowanych miasta Chojnice. Materiał badawczy i wprowadzający do Lokalnego Programu Rewitalizacji miasta Chojnice”, który sporządzono w ślad za deklaracją przystąpienia do procesu przygotowania projektów rewitalizacyjnych składanych w ramach Regionalnego Programu Operacyjnego dla Województwa Pomorskiego na lata 2014-2020.

Na podstawie przeprowadzonych w Raporcie analiz, w tym dokonanej oceny wydzielonych na potrzeby delimitacji jednostek miejskich, a także możliwości realizacji procesu rewitalizacji i jej dofinansowania w ramach Regionalnego Programu Regionalnego wybrano obszary, które spełniły najpełniej wyznaczone założenia dla zaplanowania procesu rewitalizacji dla miasta Chojnice. Wybór ten zaopiniowała pozytywnie Rada Miejska w Chojnicach w dniu 14 września 2015r.

W świetle art. 9 ust. 1 ustawy o rewitalizacji, na podstawie przeprowadzonych w Raporcie analiz, zarekomendowano do wyznaczenia obszar zdegradowany obejmujący obszar trzech miejskich jednostek urbanistycznych wyznaczonych na potrzeby delimitacji, tj.: Dzielnicy Dworcowej, Śródmieścia i Strefy Przemysłowej, zajmującyok. 550 ha.

Natomiast, na podstawie art. 10 ust. 1 ww. ustawy, z uwagi na szczególną koncentrację negatywnych zjawisk społecznych oraz skorelowanych z nimi negatywnych zjawisk gospodarczych i przestrzennych, jak również istotne znaczenie dla rozwoju lokalnego, spośród obszaru zdegradowanego zarekomendowano wyznaczenie obszaru rewitalizacji obejmującego jedną miejską jednostkę urbanistyczną, tj. Dzielnicę Dworcową.

W dniach 9 maja – 1 czerwca 2016 r. odbyły się konsultacje społeczne projektu uchwały Rady Miejskiej w Chojnicach w sprawie wyznaczenia obszaru zdegradowanego i obszaru rewitalizacji na terenie miasta Chojnice. Podczas Konsultacji, pojawiły się uwagi w związku z określonym obszarem przeznaczonym do rewitalizacji w mieście Chojnice. Główne postulaty dotyczyły wyodrębnienia w dzielnicy Dworcowej obszaru nie wymagającego rewitalizacji oraz włączenia do obszaru rewitalizacji części Śródmieścia. Szczegółowy wykaz uwag dostępny jest do wglądu w tutejszym Urzędzie.

W odniesieniu do wniesionych uwag, sporządzono opracowanie pn. „Analiza - weryfikacja granic obszaru zdegradowanego i rewitalizacji wyznaczonych w opracowaniu pn. „Raport dotyczący delimitacji obszarów zdegradowanych miasta Chojnice. Materiał badawczy i wprowadzający do Lokalnego Programu Rewitalizacji miasta Chojnice” w związku z uwagami mieszkańców zgłoszonymi w

konsultacjach społecznych”.

Punktem wyjścia do ww. Opracowania była analiza przestrzenna wskaźników obowiązkowych i fakultatywnych zawartych w „Raporcie dotyczącym delimitacji obszarów zdegradowanych miasta Chojnice. Materiał badawczy i wprowadzający do Lokalnego Programu Rewitalizacji miasta Chojnice”. Dane przeanalizowano przy zastosowaniu siatki kwadratów oraz sześciokątów, dzięki czemu uzyskano uszczegółowiony obraz negatywnych zjawisk w różnych układach graficznych. Szczegółowa analiza dotyczyła dwóch jednostek: Śródmieście oraz Dzielnica Dworcowa. Dzięki zastosowanej metodzie, otrzymano szczegółowy rozkład wartości poszczególnych wskaźników w ramach każdej z dwóch jednostek. Odchylenia od średnich na niekorzyść nałożono na siebie i w ten sposób wydzielono obszar rewitalizacji obejmujący dwa podobszary, tj. podobszar Śródmieście i podobszar Dworcowa. Wg danych z roku 2012 obszar rewitalizacji zajmuje powierzchnię ok. 178 ha (tj. ok. 8,5% powierzchni miasta) i zamieszkuje go ok. 11.750 osób (tj. 29,9% ludności miasta).

Zgodnie z art. 10 ust. 1 ustawy o rewitalizacji (Dz. U. 2015, poz. 1777) obszar rewitalizacji to część obszaru zdegradowanego, która cechuje się największą koncentracją negatywnych zjawisk, o których mowa w art. 9 ust.1 ustawy, na którym z uwagi na istotne znaczenie dla rozwoju lokalnego gmina planuje prowadzić rewitalizację (patrz: Załącznik do Uchwały – mapa).

Jednocześnie, w następstwie przeprowadzonych konsultacji społecznych wprowadzono korektę granic obszaru zdegradowanego w okolicach dworca kolejowego. Z uwagi na zintegrowaną całość funkcjonalną obszaru dworca oraz istniejącego dojazdu do niego, dokonano ujednoczenia tegoż obszaru. Obszar dworca kolejowego i dojazdu do niego, włączono w całości (włącznie z dojazdem) do Dzielnicy Dworcowej. Tym samym zaniechano wcześniej przyjętego wariantu delimitacyjnego rozdzielającego okolice dworca na dwie części, jednej z nich jako fragmentu Dzielnicy Dworcowej, a drugiej jako fragmentu Strefy Przemysłowej. Uznano, że teren dworca kolejowego jest w znacznie większym stopniu powiązany z Dzielnicą Dworcową niż ze Strefą Przemysłową. Wcześniejszy podział tego obszaru na dwie części mógł mieć negatywne skutki w podejmowaniu zintegrowanych przedsięwzięć rewitalizacyjnych.

Diagnoza wyznaczająca obszar zdegradowany i obszar rewitalizacji miała więc wieloetapowy charakter i uwzględniała oczekiwania interesariuszy wyrażone w konsultacjach społecznych.

Projekt uchwały w okresie od dnia 24 maja do dnia 1 czerwca 2016 roku poddano również konsultacjom z organizacjami pozarządowymi na podstawie uchwały Nr XVIII/205/12 Rady Miejskiej w Chojnicach z dnia 19 marca 2012r. w sprawie szczegółowego sposobu konsultowania z organizacjami pozarządowymi i innymi podmiotami prowadzącymi działalność pożytku publicznego projektów aktów prawa miejscowego w dziedzinach dotyczących ich działalności statutowej. W ramach tych konsultacji nie wpłynęły uwagi.

2. Wyjaśnienie celu i potrzeby podjęcia uchwały.

Przyjęcie uchwały pozwoli na podjęcie prac przygotowawczych (tj. opracowania Gminnego Programu Rewitalizacji) do realizowania kompleksowych działań rewitalizacyjnych na zdiagnozowanym obszarze miasta wymagającym szczególnego wsparcia.

Wyznaczenie obszaru zdegradowanego i obszaru rewitalizacji stanowi zakończenie pierwszego etapu prac nad opracowaniem Gminnego Programu Rewitalizacji oraz określi maksymalny zasięg ewentualnego Miejscowego Planu Rewitalizacji i Specjalnej Strefy Rewitalizacji.

3. Wykazanie różnic między dotychczasowym, a projektowanym stanem prawnym.

Aktualnie miasto Chojnice nie dysponuje Programem Rewitalizacji w rozumieniu przepisów ustawy o rewitalizacji.

Zgodnie z ustawą o rewitalizacji Gminny Program Rewitalizacji stanowi podstawę do podjęcia interwencji z zakresu rewitalizacji na obszarach szczególnej koncentracji zjawisk kryzysowych o podłożu społecznym, gospodarczym i przestrzennym.

4. Charakterystyka przewidywanych skutków społecznych i gospodarczych.

Wyznaczenie obszaru zdegradowanego i obszaru rewitalizacji zapewni możliwość opracowania Gminnego Programu Rewitalizacji. Rewitalizacja ma być kompleksowym i efektywnym procesem, mającym za zadanie wyprowadzenie obszarów zdegradowanych ze stanu kryzysowego spowodowanego koncentracją negatywnych zjawisk, przy aktywnym udziale i współpracy z lokalną społecznością. Umożliwi także skorzystanie z nowatorskich rozwiązań prawnych przewidzianych w Ustawie o rewitalizacji, tj. Miejscowego Planu Rewitalizacji i Specjalnej Strefy Rewitalizacji.

Opracowany Program Rewitalizacji umożliwi także na pozyskanie środków zewnętrznych na działania rewitalizacyjne m.in. w ramach Zintegrowanego Projektu Rewitalizacyjnego planowanego w ramach Regionalnego Programu Operacyjnego dla Województwa Pomorskiego na lata 2014-2020, którego negocjacje rozpoczną się w III/IV kwartale 2016r.

Działania dotyczące rewitalizacji wpisują się w szerszy kontekst Krajowej Polityki Miejskiej, przyjętej przez Radę Ministrów w dniu 20 października 2015r., której nadrzędnym celem jest zapobieganie degradacji miast i wsparcie procesów rozwojowych.

5. Skutki finansowe związane z wejściem w życie uchwały.

Podjęcie uchwały o wyznaczeniu obszaru zdegradowanego i obszaru rewitalizacji nie powoduje skutków finansowych dla Gminy Miejskiej Chojnice.

6. Źródła finansowania.

Nie dotyczy.

Opinia prawna

Projekt uchwały odpowiada przepisom prawa. Nie wnoszę uwag.

KADUNA DE WNT
1022 Jbnd 2016/10/20
B-1/102

Projekt

**UCHWAŁA NR XXII/.../16
RADY MIEJSKIEJ W CHOJNICACH
z dnia 15 lipca 2016 r.**

**w sprawie uchwalenia miejscowego planu zagospodarowania przestrzennego terenu przy ulicy
Bytowskiej w Chojnicach.**

Na podstawie art. 18 ust. 2 pkt 5, ustawy z dnia 8 marca 1990 r. o samorządzie gminnym (tekst jednolity: Dz.U. z 2016r. poz. 446), art. 20 ust. 1, ustawy z dnia 27 marca 2003 r. o planowaniu i zagospodarowaniu przestrzennym (tekst jednolity: Dz.U. z 2016r. poz. 778 i poz. 904) oraz uchwały Nr III/25/15 Rady Miejskiej w Chojnicach z dnia 26 stycznia 2015 r. w sprawie przystąpienia do sporządzenia miejscowego planu zagospodarowania przestrzennego terenu przy ulicy Bytowskiej w Chojnicach, po stwierdzeniu braku naruszenia ustaleń „Studium uwarunkowań i kierunków zagospodarowania przestrzennego miasta Chojnice”, uchwalonego uchwałą Nr XLI/448/14 Rady Miejskiej w Chojnicach z dnia 10 marca 2014 r., uchwala się:

§ 1. 1. Miejscowy plan zagospodarowania przestrzennego terenu przy ulicy Bytowskiej w Chojnicach, zwany dalej planem.

2. Granice obszaru objętego niniejszym planem przedstawia załącznik graficzny Nr 1 do uchwały w skali 1:1000 zwany dalej rysunkiem planu.

3. Integralną częścią uchwały są następujące załączniki:

- 1) Nr 1 - rysunek planu;
- 2) Nr 2 - rozstrzygnięcie o sposobie rozpatrzenia uwag do projektu planu;
- 3) Nr 3 - rozstrzygnięcie o sposobie realizacji zapisanych w planie inwestycji z zakresu infrastruktury technicznej, które należą do zadań własnych gminy oraz zasadach ich finansowania.

**Rozdział 1.
Przepisy ogólne**

§ 2. 1. Ustalenia planu przedstawiono w formie tekstowej i graficznej.

2. Przedmiotem ustaleń planu są:

- 1) tereny zabudowy mieszkaniowej jednorodzinnej oznaczone na rysunku planu jako **MN**;
- 2) tereny zabudowy mieszkaniowej jednorodzinnej i usługowej oznaczone na rysunku planu jako **MN/U**;
- 3) tereny zieleni urządzonej oznaczone na rysunku planu jako **ZP**;
- 4) teren infrastruktury technicznej - elektroenergetycznej oznaczony na rysunku planu jako **E**;
- 5) tereny dróg wewnętrznych oznaczone na rysunku planu jako **KDW**;
- 6) teren publicznego ciągu pieszo-rowerowego oznaczony na rysunku planu jako **KDX**;
- 7) tereny ciągów pieszych lub pieszo-rowerowych oznaczone na rysunku planu jako **KX**.

3. Zapisy tekstowe zawierają ustalenia w zakresie określonym w ustawie o planowaniu i zagospodarowaniu przestrzennym i przypisane są do poszczególnych terenów na rysunku planu.

4. Ustalenia graficzne naniesione są na rysunku planu wyznaczają granice przestrzenne terenów, dla których stosuje się odpowiednio ustalenia tekstowe.

5. Do obowiązujących ustaleń planu należą następujące oznaczenia graficzne:

- 1) granica obszaru objętego planem miejscowym;

- 2) linie rozgraniczające tereny o różnym przeznaczeniu lub różnych zasadach zagospodarowania;
- 3) maksymalne nieprzekraczalne linie zabudowy;
- 4) pas ograniczeń wzdłuż linii SN-15 kV;
- 5) symbole i przeznaczenie terenów wydzielonych liniami rozgraniczającymi.

§ 3. Ilekroć w dalszych przepisach niniejszej uchwały jest mowa o:

- 1) **uchwale** - należy przez to rozumieć niniejszą uchwałę Rady Miejskiej w Chojnicach;
- 2) **rysunku planu** - należy przez to rozumieć część graficzną planu miejscowego sporządzoną na mapie sytuacyjno-wysokościowej w skali 1:1000, stanowiący Załącznik Nr 1 do niniejszej uchwały;
- 3) **liniach rozgraniczających** - należy przez to rozumieć linie rozgraniczające tereny o różnym przeznaczeniu lub różnych zasadach zagospodarowania;
- 4) **terenie** - należy przez to rozumieć teren wyznaczony na rysunku planu liniami rozgraniczającymi, oznaczony symbolem określającym rodzaj przeznaczenia i sposób zagospodarowania terenu;
- 5) **maksymalnej nieprzekraczalnej linii zabudowy** - należy przez to rozumieć linię, której nie może przekroczyć w stronę drogi lico bryły budynku z dopuszczeniem wysunięcia przed tę linię wykuszy, okapów, schodów, podestów, balkonów, pochylni, ramp, wiatrolapów, daszku nad wejściem itp.;
- 6) **usługach o charakterze nieuciążliwym dla mieszkalnictwa** - należy przez to rozumieć działalność usługową, która nie spowoduje przekroczenia określonych w obowiązujących przepisach standardów jakości środowiska dla pomieszczeń mieszkalnych;
- 7) **uciążliwości** - należy przez to rozumieć przekroczenie standardów jakości środowiska określonych w obowiązujących przepisach;
- 8) **przepisach odrębnych** - należy przez to rozumieć przepisy ustaw wraz z aktami wykonawczymi;
- 9) **harmonijnym charakterze zabudowy** - należy przez to rozumieć wymóg realizacji obiektów o podobnych walorach architektonicznych charakteryzujących się podobnymi parametrami (np. proporcje, rodzaj dachu, rodzaj materiałów wykończeniowych elewacji, dachu oraz ich kolorystyka).

Rozdział 2.

Przeznaczenie i ogólne zasady zagospodarowania terenów

§ 4. 1. Przeznaczenie terenów: zgodnie z ustaleniami szczegółowymi określonymi w Rozdziale 3 niniejszej uchwały.

2. Zasady ochrony i kształtowania ładu przestrzennego:

- 1) w zagospodarowaniu terenów należy dążyć do harmonijnego charakteru zabudowy;
- 2) obowiązuje zakaz realizacji ogrodzeń pełnych od strony terenów komunikacji;
- 3) wprowadza się zakaz stosowania tynków w kolorach jaskrawych, agresywnych;
- 4) w zagospodarowaniu terenów należy uwzględniać istniejące przebiegi sieci infrastruktury technicznej, z zachowaniem odległości od tych sieci wymaganych przepisami odrębnymi i normami z dopuszczeniem możliwość przebudowy lub zmiany ich przebiegu.

3. Zasady ochrony środowiska, przyrody i krajobrazu kulturowego:

- 1) projektowane użytkowanie i zagospodarowanie terenu nie może stanowić źródła zanieczyszczeń dla środowiska gruntowo-wodnego;
- 2) przy realizacji i użytkowaniu terenu należy zastosować takie rozwiązania techniczne, technologiczne i organizacyjne, które ograniczą negatywny wpływ na środowisko;
- 3) zaleca się wykorzystanie zdjętej wierzchniej warstwy ziemi w dalszych pracach inwestycyjnych;

- 4) wody opadowe i roztopowe spływające z terenów utwardzonych i zanieczyszczonych przed odprowadzeniem do odbiornika należy podczyszczać w stopniu zapewniającym spełnienie wymagań określonych w obowiązujących przepisach odrębnych;
- 5) uwzględnić nakazy, zakazy i ograniczenia związane z położeniem terenu objętego planem w otulinie Parku Narodowego „Bory Tucholskie”;
- 6) gospodarka odpadami zgodnie z przepisami odrębnymi;
- 7) zalecane jest pozostawienie jak największej powierzchni terenu bez pokrycia sztucznymi nawierzchniami;
- 8) przy realizacji ustaleń planu należy zapewnić ochronę siedlisk i stanowisk chronionych gatunków, zgodnie z obowiązującymi przepisami prawa dotyczącymi ochrony gatunkowej: dziko występujących roślin objętych ochroną, dziko występujących zwierząt objętych ochroną, dziko występujących grzybów objętych ochroną.

4. Zasady ochrony dziedzictwa kulturowego i zabytków oraz dóbr kultury współczesnej: nie ustala się.

5. Wymagania wynikające z potrzeb kształtowania przestrzeni publicznych: nie ustala się.

6. Zasady kształtowania zabudowy oraz wskaźniki zagospodarowania terenu, maksymalną i minimalną intensywność zabudowy jako wskaźnik powierzchni całkowitej zabudowy w odniesieniu do powierzchni działki budowlanej, minimalny udział procentowy powierzchni biologicznie czynnej w odniesieniu do powierzchni działki budowlanej, maksymalną wysokość zabudowy, minimalną liczbę miejsc do parkowania w tym miejsca przeznaczone na parkowanie pojazdów zaopatrzonych w kartę parkingową i sposób ich realizacji oraz linie zabudowy i gabaryty obiektów: ustalono w Rozdziale 3 niniejszej uchwały.

7. Granice i sposoby zagospodarowania terenów lub obiektów podlegających ochronie, ustalonych na podstawie odrębnych przepisów, w tym terenów górniczych, a także obszarów szczególnego zagrożenia powodzią oraz obszarów osuwania się mas ziemnych: nie ustala się.

8. Szczegółowe zasady i warunki scalania i podziału nieruchomości objętych planem miejscowym: obowiązują zasady ustalone w Rozdziale 3.

9. Szczególne warunki zagospodarowania terenów oraz ograniczenia w ich użytkowaniu, w tym zakaz zabudowy: ustalono w Rozdziale 3 niniejszej uchwały dla danego terenu.

10. Zasady modernizacji, rozbudowy i budowy systemów komunikacji i infrastruktury technicznej:

- 1) obsługę komunikacyjną terenów ustalono w Rozdziale 3 niniejszej uchwały;
- 2) w zakresie miejsc parkingowych:
 - a) minimalna liczbę miejsc do parkowania pojazdów ustalono w Rozdziale 3 niniejszej uchwały dla danego terenu,
 - b) liczbę miejsc przeznaczonych na parkowanie pojazdów kierowanych przez osoby niepełnosprawne, zaopatrzonych w kartę parkingową należy ustalać zgodnie z przepisami odrębnymi,
 - c) obowiązuje usytuowanie miejsc do parkowania na terenie, na którym usytuowany jest obiekt, któremu te miejsca towarzyszą, przy czym dopuszcza się bilansowanie miejsc do parkowania zlokalizowanych w garażach;
- 3) zaopatrzenie w wodę: z miejskiej sieci wodociągowej, zgodnie z przepisami odrębnymi;
- 4) odprowadzenie ścieków: do gminnej sieci kanalizacji sanitarnej, zgodnie z przepisami odrębnymi;
- 5) wody opadowe i roztopowe należy zagospodarować w granicach terenu, docelowo odprowadzane do gminnej sieci kanalizacji deszczowej, zgodnie z przepisami odrębnymi;
- 6) wody opadowe z powierzchni utwardzonych, dróg i parkingów przed odprowadzeniem do odbiornika winny być podczyszczone w stopniu zapewniającym spełnienie wymagań określonych w przepisach odrębnych;
- 7) zasilanie w energię elektryczną:

- a) zasilanie odbiorców z projektowanej stacji transformatorowej, wolno stojącej, kontenerowej, na geodezyjnie wydzielonej działce na terenie oznaczonym symbolem 19E, z uwzględnieniem zapisu w pkt 3,
 - b) zasilanie stacji, o której mowa w pkt 1, poprzez wplot w linię napowietrzną SN „PZ Karolewo 7” przebiegającą w obszarze i linię kablową SN, przebiegającą w drodze przylegającej do terenu 16 MN od jego wschodniej strony (droga poza granica opracowania planu),
 - c) dopuszcza się tymczasową lokalizację stacji transformatorowej słupowej na terenie przewidzianym pod lokalizację stacji kontenerowej,
 - d) dopuszcza się możliwość zasilania terenu objętego planem miejscowym z istniejącej stacji transformatorowej „Chojnice Słoneczne Wzgórze”,
 - e) ze stacji transformatorowej wyprowadzić linie kablowe niskiego napięcia i prowadzić je poprzez złącza kablowo - pomiarowe zabudowane w linii ogrodzenia działek, z dostępem do drogi,
 - f) dopuszcza się możliwość skablowania napowietrznej linii średniego napięcia, przebiegającej w obszarze planu, zgodnie z przepisami odrębnymi; do czasu jej skablowania należy zagwarantować gestorowi sieci dostęp do linii w celu jej obsługi, konserwacji, modernizacji i usuwania awarii;
- 8) zaopatrzenie w gaz: z sieci gazowej, zgodnie z przepisami odrębnymi;
 - 9) budowa systemów telekomunikacyjnych w tym szerokopasmowych, zgodnie z przepisami odrębnymi;
 - 10) do celów grzewczych należy stosować paliwa ekologiczne lub niskoemisyjne;
 - 11) gospodarka odpadami: zgodnie z przepisami odrębnymi;
 - 12) w zakresie ochrony przeciwpożarowej należy zapewnić wymaganą ilość wody do zewnętrznego gaszenia pożaru zgodnie z przepisami odrębnymi.

11. Sposób i termin tymczasowego zagospodarowania, urządzenia i użytkowania terenów: do czasu realizacji ustaleń niniejszego planu dopuszcza się dotychczasowe użytkowanie terenów objętych planem.

12. Stawki procentowe, na podstawie których ustala się opłatę, o której mowa w art. 36 ust. 4 ustawy o planowaniu i zagospodarowaniu przestrzennym: ustalono w Rozdziale 3 dla danego terenu.

Rozdział 3. Szczegółowe zasady zagospodarowania terenów

§ 5.1. Wyznacza się tereny zabudowy mieszkaniowej jednorodzinnej oznaczone na rysunku planu symbolami 2MN,6MN,10MN,11MN,13MN,14MN,15MN,16MN.

2. Zasady ochrony i kształtowania ładu przestrzennego:

- 1) na terenie o którym mowa w ust. 1 dopuszcza się:
 - a) budynki mieszkalne jednorodzinne,
 - b) budynki gospodarcze, garażowe lub garażowo-gospodarcze,
 - c) wydzielenie w budynkach mieszkalnych pomieszczeń usługowych o charakterze nieuciążliwym dla mieszkalnictwa,
 - d) lokalizację obiektów małej architektury,
 - e) realizację urządzeń i obiektów infrastruktury technicznej,
 - f) zielen z zaleceniem stosowania gatunków rodzimych;
- 2) na terenie o którym mowa w ust. 1 dopuszcza się podział na działki budowlane zgodnie z rysunkiem planu.

3. Zasady ochrony środowiska, przyrody i krajobrazu kulturowego:

- 1) zasięg uciążliwości dla środowiska ewentualnej prowadzonej działalności usługowej winien być ograniczony do granic terenu, do którego właściciel posiada tytuł prawny, działalność ta nie może

powodować uciążliwości dla funkcji mieszkaniowej a znajdujące się w nim pomieszczenia przeznaczone na pobyt ludzi winny być wyposażone w techniczne środki ochrony przed tymi uciążliwościami;

2) emisja zanieczyszczeń powstałych w wyniku prowadzonej działalności usługowej nie może powodować przekroczenia standardów jakości środowiska, a ich eksploatacja nie może przekraczać dopuszczalnych standardów emisyjnych, dla których te standardy ustalono, poza terenem objętym daną funkcją.

4. Zasady ochrony dziedzictwa kulturowego i zabytków oraz dóbr kultury współczesnej: nie ustala się.

5. Wymagania wynikające z potrzeb kształtowania przestrzeni publicznych: nie ustala się.

6. Zasady kształtowania zabudowy oraz wskaźniki zagospodarowania terenu, maksymalną i minimalną intensywność zabudowy jako wskaźnik powierzchni całkowitej zabudowy w odniesieniu do powierzchni działki budowlanej, minimalny udział procentowy powierzchni biologicznie czynnej w odniesieniu do powierzchni działki budowlanej, maksymalną wysokość zabudowy, minimalną liczbę miejsc do parkowania w tym miejsca przeznaczone na parkowanie pojazdów zaopatrzonych w kartę parkingową i sposób ich realizacji oraz linie zabudowy i gabaryty obiektów:

1) maksymalne nieprzekraczalne linie zabudowy - 6,0 m od linii rozgraniczających dróg (zgodnie z rysunkiem planu);

2) wysokość budynków mieszkalnych do II kondygnacji nadziemnych, budynki gospodarcze i garażowe-parterowe (dopuszcza się poddasze użytkowe);

3) geometria dachów: dachy wysokie dwuspadowe o symetrycznym kącie nachylenia głównych połaci dachowych 30-45°, wysokości głównej kalenicy do 10,0 m, równoległej (budynki mieszkalne, gospodarcze, garażowe lub garażowo-gospodarcze) lub prostopadłej do drogi (budynki gospodarcze, garażowe lub garażowo-gospodarcze);

4) powierzchnia zabudowy - maksymalnie 30% powierzchni terenu;

5) powierzchnia biologicznie czynna - minimum 50% powierzchni terenu;

6) pokrycie dachów dachówką ceramiczną lub cementową w odcieniach brązu, naturalnej czerwieni ceramicznej;

7) intensywność zabudowy od 0,1 do 0,6.

7. Granice i sposoby zagospodarowania terenów lub obiektów podlegających ochronie, ustalonych na podstawie odrębnych przepisów, w tym terenów górniczych a także obszarów szczególnego zagrożenia powodzią oraz obszarów osuwania się mas ziemnych: nie ustala się.

8. Szczegółowe zasady i warunki scalania i podziału nieruchomości objętych planem miejscowym: nie wyznacza się terenów wymagających scalenia i podziału:

1) na terenie, o którym mowa w ust. 1 dopuszcza się podział na działki budowlane (orientacyjny podział pokazano na rysunku planu) według następujących zasad:

a) minimalna szerokość frontu nowo wydzielanych działek budowlanych - 20,0 m,

b) minimalna powierzchnia nowo wydzielanych działek budowlanych - 0,08 ha,

c) kąt położenia granic nowo wydzielanych działek budowlanych – prostopadle w stosunku do pasa drogowego (dopuszcza się tolerancję +/- 10°);

2) określone w pkt 1 minimalne powierzchnie i szerokości działek budowlanych nie dotyczą działek pod infrastrukturę techniczną.

9. Szczególne warunki zagospodarowania terenów oraz ograniczenia w ich użytkowaniu, w tym zakaz zabudowy: ustala się pas ograniczeń wzdłuż napowietrznej linii elektroenergetycznej SN 15-kV, szerokości 12,0 m (po 6,0 m od osi linii), w granicach którego obowiązują następujące zasady:

1) zagospodarowanie w obszarze pasa ograniczeń linii elektroenergetycznej 15 kV zgodnie z przepisami odrębnymi;

2) dopuszcza się przebudowę lub likwidację napowietrznych linii energetycznych;

- 3) z chwilą likwidacji lub skablowania linii elektroenergetycznej pas ograniczeń przestaje obowiązywać;
- 4) należy zagwarantować gestorowi sieci dostęp do linii w celu jej obsługi, konserwacji, modernizacji, usuwania awarii, przebudowy, itp.

10. Zasady modernizacji, rozbudowy i budowy systemów komunikacji i infrastruktury technicznej:

1) ustala się obsługę komunikacyjną poszczególnych terenów:

- a) terenów 2 MN, 6 MN z drogi 3 KDW,
- b) terenów 10MN, 11 MN z drogi 20 KDW, 24 KDW, 25 KDW,
- c) terenu 13 MN z drogi 20 KDD, oraz drogi przyległej znajdującej się poza granicą opracowania planu,
- d) terenu 14 MN z drogi 20 KDW, 21 KDW, 22 KDW,
- e) terenu 15 MN z drogi 20 KDW, 21 KDW, 22 KDW i 23 KDW,
- f) terenu 16 MN z drogi 20 KDW, 21 KDW, 23 KDW i przyległej drogi będącej poza terenem opracowania planu;

2) minimalna liczba miejsc do parkowania, w tym miejsca przeznaczone na parkowanie pojazdów zaopatrzonych w kartę parkingową i sposób ich realizacji:

- a) w zagospodarowaniu działki należy przewidzieć co najmniej 1 miejsce postojowe dla samochodów użytkowników stałych i co najmniej 1 miejsce postojowe dla samochodów użytkowników przebywających okresowo (w ilość tę wlicza się również miejsca postojowe w garażu),
- b) w zagospodarowaniu działki należy przewidzieć dodatkowo dla funkcji usługowej co najmniej 2 miejsca postojowe / 100 m² pow. użytkowej.

11. Sposób i termin tymczasowego zagospodarowania, urządzenia i użytkowania terenów: do czasu realizacji zabudowy, o której mowa w ust. 1 dopuszcza się dotychczasowe zagospodarowanie terenu.

12. Stawkę procentową, na podstawie której ustala się opłatę, o której mowa w art. 36 ust. 4 ustawy o planowaniu i zagospodarowaniu przestrzennym: w przypadku zbywania nieruchomości ustala się w wysokości: 0%.

§ 6. 1. Wyznacza się tereny zabudowy mieszkaniowej jednorodzinnej i zabudowy usługowej oznaczony na rysunku planu symbolami 1MN/U,4MN/U,7MN/U,17MN/U,18MN/U.

2. Zasady ochrony i kształtowania ładu przestrzennego:

1) na terenie o którym mowa w ust. 1 dopuszcza się:

- a) budynki mieszkalne jednorodzinne,
- b) budynki usługowe,
- c) budynki mieszkalno-usługowe,
- d) budynki gospodarcze, garażowe lub garażowo-gospodarcze,
- e) wydzielenie w budynkach mieszkalnych pomieszczeń usługowych o charakterze nieuciążliwym dla mieszkalnictwa,
- f) lokalizację obiektów małej architektury,
- g) realizację urządzeń i obiektów infrastruktury technicznej,
- h) zieleni z zaleceniem stosowania gatunków rodzimych;

2) na terenie o którym mowa w ust. 1 dopuszcza się podział na działki budowlane zgodnie z rysunkiem planu.

3. Zasady ochrony środowiska, przyrody i krajobrazu kulturowego:

1) zasięg uciążliwości dla środowiska prowadzonej działalności usługowej winien być ograniczony do granic terenu, do którego właściciel posiada tytuł prawny, działalność ta nie może powodować

uciążliwości dla funkcji mieszkaniowej a znajdujące się w nim pomieszczenia przeznaczone na pobyt ludzi winny być wyposażone w techniczne środki ochrony przed tymi uciążliwościami;

2) emisja zanieczyszczeń powstałych w wyniku prowadzonej działalności usługowej nie może powodować przekroczenia standardów jakości środowiska, a ich eksploatacja nie może przekraczać dopuszczalnych standardów emisyjnych, dla których te standardy ustalono, poza terenem objętym daną funkcją.

4. Zasady ochrony dziedzictwa kulturowego i zabytków oraz dóbr kultury współczesnej: nie ustala się.

5. Wymagania wynikające z potrzeb kształtowania przestrzeni publicznych: nie ustala się.

6. Zasady kształtowania zabudowy oraz wskaźniki zagospodarowania terenu, maksymalną i minimalną intensywność zabudowy jako wskaźnik powierzchni całkowitej zabudowy w odniesieniu do powierzchni działki budowlanej, minimalny udział procentowy powierzchni biologicznie czynnej w odniesieniu do powierzchni działki budowlanej, maksymalną wysokość zabudowy, minimalną liczbę miejsc do parkowania w tym miejsca przeznaczone na parkowanie pojazdów zaopatrzonych w kartę parkingową i sposób ich realizacji oraz linie zabudowy i gabaryty obiektów:

1) maksymalne nieprzekraczalne linie zabudowy - 6,0 m od linii rozgraniczających dróg (zgodnie z rysunkiem planu);

2) wysokość budynków mieszkalnych i usługowych do II kondygnacji nadziemnych, budynki gospodarcze i garażowe- parterowe (dopuszcza się poddasze użytkowe);

3) geometria dachów: dachy wysokie dwuspadowe o symetrycznym kącie nachylenia głównych połaci dachowych 30-45°, wysokości głównej kalenicy do 10,0 m, równoległej (budynki mieszkalne, gospodarcze, garażowe lub garażowo-gospodarcze) lub prostopadłej do drogi (budynki gospodarcze, garażowe lub garażowo-gospodarcze), dla zabudowy usługowej i mieszkalno-usługowej dopuszcza się dachy płaskie;

4) powierzchnia zabudowy - maksymalnie 40% powierzchni terenu;

5) powierzchnia biologicznie czynna - minimum 30% powierzchni terenu;

6) pokrycie dachów dachówką ceramiczną lub cementową w odcieniach brązu, naturalnej czerwieni ceramicznej;

7) intensywność zabudowy od 0,1 do 0,6.

7. Granice i sposoby zagospodarowania terenów lub obiektów podlegających ochronie, ustalonych na podstawie odrębnych przepisów, w tym terenów górniczych a także obszarów szczególnego zagrożenia powodzią oraz obszarów osuwania się mas ziemnych: nie ustala się.

8. Szczegółowe zasady i warunki scalania i podziału nieruchomości objętych planem miejscowym:

1) na terenie, o którym mowa w ust. 1 dopuszcza się podział na działki budowlane (orientacyjny podział pokazano na rysunku planu) według następujących zasad:

a) minimalna szerokość frontu nowo wydzielanych działek budowlanych - 25,0 m,

b) minimalna powierzchnia nowo wydzielanych działek budowlanych - 0,10 ha,

c) kąt położenia granic nowo wydzielanych działek budowlanych – prostopadle w stosunku do pasa drogowego (dopuszcza się tolerancję +/- 10°);

2) określone w pkt 1 minimalne powierzchnie i szerokości działek budowlanych nie dotyczą działek pod infrastrukturę techniczną.

9. Szczególne warunki zagospodarowania terenów oraz ograniczenia w ich użytkowaniu, w tym zakaz zabudowy: nie ustala się.

10. Zasady modernizacji, rozbudowy i budowy systemów komunikacji i infrastruktury technicznej:

1) ustala się obsługę komunikacyjną poszczególnych terenów:

a) terenów 1 MN/U, 4 MN/U, 7 MN/U z drogi 5 KDW i 3 KDW,

b) terenu 18 MN/U z drogi 5 KDW i 20 KDW i 24 KDW,

c) terenu 17 MN/U z drogi 5 KDW, 20 KDW, 21 KDW oraz drogi przyległej znajdującej się poza granicą opracowania planu;

2) minimalna liczba miejsc do parkowania, w tym miejsca przeznaczone na parkowanie pojazdów zaopatrzonych w kartę parkingową i sposób ich realizacji:

a) w zagospodarowaniu działki należy przewidzieć co najmniej 1 miejsce postojowe dla samochodów użytkowników stałych i co najmniej 1 miejsce postojowe dla samochodów użytkowników przebywających okresowo (w ilość tę wlicza się również miejsca postojowe w garażu),

b) w zagospodarowaniu terenu należy przewidzieć miejsca postojowe dla funkcji usługowej w ilości co najmniej 2 miejsca postojowe / 100 m² pow. użytkowej.

11. Sposób i termin tymczasowego zagospodarowania, urządzenia i użytkowania terenów: nie ustala się.

12. Stawkę procentową, na podstawie której ustala się opłatę, o której mowa w art. 36 ust. 4 ustawy o planowaniu i zagospodarowaniu przestrzennym w przypadku zbywania nieruchomości: w przypadku zbywania nieruchomości ustala się w wysokości: 0%.

§ 7. 1. Wyznacza się tereny zieleni urządzonej oznaczone na rysunku planu symbolami:

1) 9ZP;

2) 12ZP.

2. Zasady ochrony i kształtowania ład przestrzennego:

1) na terenie o którym mowa w ust. 1 dopuszcza się:

a) nasadzenia zieleni z zaleceniem stosowania gatunków rodzimych,

b) realizację ścieżek spacerowych i rowerowych,

c) realizację urządzeń i obiektów infrastruktury technicznej;

2) na terenie o którym mowa w ust. 1 pkt 1 dopuszcza się:

a) lokalizację obiektów małej architektury,

b) realizację placów zabaw,

c) realizację boisk sportowych,

d) realizację urządzeń i obiektów infrastruktury technicznej w tym przepompowni ścieków, podczyszczalni wód opadowych i roztopowych, urządzeń elektroenergetycznych, itp.;

3) na terenie, o którym mowa w ust. 1 należy zachować istniejące ciek wodne.

3. Zasady ochrony środowiska, przyrody i krajobrazu kulturowego: obowiązują ustalenia zawarte w § 4 ust 3.

4. Zasady ochrony dziedzictwa kulturowego i zabytków oraz dóbr kultury współczesnej: nie ustala się.

5. Wymagania wynikające z potrzeb kształtowania przestrzeni publicznych: nie ustala się.

6. Zasady kształtowania zabudowy oraz wskaźniki zagospodarowania terenu, maksymalną i minimalną intensywność zabudowy jako wskaźnik powierzchni całkowitej zabudowy w odniesieniu do powierzchni działki budowlanej, minimalny udział procentowy powierzchni biologicznie czynnej w odniesieniu do powierzchni działki budowlanej, maksymalną wysokość zabudowy, minimalną liczbę miejsc do parkowania w tym miejsca przeznaczone na parkowanie pojazdów zaopatrzonych w kartę parkingową i sposób ich realizacji oraz linie zabudowy i gabaryty obiektów: nie ustala się.

7. Granice i sposoby zagospodarowania terenów lub obiektów podlegających ochronie, ustalonych na podstawie odrębnych przepisów, w tym terenów górniczych a także obszarów szczególnego zagrożenia powodzią oraz obszarów osuwania się mas ziemnych: nie ustala się.

8. Szczegółowe zasady i warunki scalania i podziału nieruchomości objętych planem miejscowym: nie wyznacza się terenów wymagających scalenia i podziału.

9. Szczególne warunki zagospodarowania terenów oraz ograniczenia w ich użytkowaniu, w tym zakaz zabudowy: nie ustala się.

10. Zasady modernizacji, rozbudowy i budowy systemów komunikacji i infrastruktury technicznej: nie ustala się.

11. Sposób i termin tymczasowego zagospodarowania, urządzenia i użytkowania terenów: nie ustala się.

12. Stawkę procentową, na podstawie której ustala się opłatę, o której mowa w art. 36 ust. 4 ustawy o planowaniu i zagospodarowaniu przestrzennym w przypadku zbywania nieruchomości: w przypadku zbywania nieruchomości ustala się w wysokości: 0%.

§ 8. 1. Wyznacza się teren infrastruktury technicznej- elektroenergetycznej oznaczony na rysunku planu symbolem 19E.

2. Zasady ochrony i kształtowania ładu przestrzennego: na terenie o którym mowa w ust. 1 dopuszcza się urządzenia i obiekty infrastruktury technicznej.

3. Zasady ochrony środowiska, przyrody i krajobrazu kulturowego: obowiązują ustalenia zawarte w § 4 ust 3.

4. Zasady ochrony dziedzictwa kulturowego i zabytków oraz dóbr kultury współczesnej: nie ustala się.

5. Wymagania wynikające z potrzeb kształtowania przestrzeni publicznych: nie ustala się.

6. Zasady kształtowania zabudowy oraz wskaźniki zagospodarowania terenu, maksymalną i minimalną intensywność zabudowy jako wskaźnik powierzchni całkowitej zabudowy w odniesieniu do powierzchni działki budowlanej, minimalny udział procentowy powierzchni biologicznie czynnej w odniesieniu do powierzchni działki budowlanej, maksymalną wysokość zabudowy, minimalną liczbę miejsc do parkowania w tym miejsca przeznaczone na parkowanie pojazdów zaopatrzonych w kartę parkingową i sposób ich realizacji oraz linie zabudowy i gabaryty obiektów:

1) wysokość zabudowy: do 5,0 m;

2) geometria dachu: dach dwuspadowy lub jednospadowy o kącie nachylenia połaci dachowych do 45°;

3) powierzchnia zabudowy - maksymalnie 80% powierzchni terenu;

4) powierzchnia biologicznie czynna - minimum 5% powierzchni terenu;

5) intensywność zabudowy od 0,05 do 0,80.

7. Granice i sposoby zagospodarowania terenów lub obiektów podlegających ochronie, ustalonych na podstawie odrębnych przepisów, w tym terenów górniczych a także obszarów szczególnego zagrożenia powodzią oraz obszarów osuwania się mas ziemnych: nie ustala się.

8. Szczegółowe zasady i warunki scalania i podziału nieruchomości objętych planem miejscowym: nie wyznacza się terenów wymagających scalenia i podziału.

9. Szczególne warunki zagospodarowania terenów oraz ograniczenia w ich użytkowaniu, w tym zakaz zabudowy: nie ustala się.

10. Zasady modernizacji, rozbudowy i budowy systemów komunikacji i infrastruktury technicznej: obowiązują ustalenia ogólne zawarte w § 4 ust. 10.

11. Sposób i termin tymczasowego zagospodarowania, urządzenia i użytkowania terenów: nie ustala się.

12. Stawkę procentową, na podstawie której ustala się opłatę, o której mowa w art. 36 ust. 4 ustawy o planowaniu i zagospodarowaniu przestrzennym w przypadku zbywania nieruchomości: w przypadku zbywania nieruchomości ustala się w wysokości: 0%.

§ 9. 1. Wyznacza się tereny dróg wewnętrznych oznaczone na rysunku planu symbolami:

1) 3KDW,20KDW,21KDW,22KDW,23KDW,24KDW;

2) 5KDW,25KDW.

2. Zasady ochrony i kształtowania ładu przestrzennego:

- 1) na terenach o których mowa w ust. 1 pkt 1 ustala się szerokość w liniach rozgraniczających - 12,0 m;
- 2) na terenach o których mowa w ust. 1 pkt 2 ustala się szerokość dróg w liniach rozgraniczających - 8,0 m zakończonych placem do zawracania;
- 3) wyklucza się planowanie połączenia drogi 5 KDW z droga wojewódzką nr 212;
- 4) na terenach o których mowa w ust. 1 dopuszcza się:
 - a) realizację ciągów pieszych lub pieszo-rowerowych,
 - b) realizację miejsc parkingowych,
 - c) obiekty i urządzenia związane z obsługą drogi,
 - d) urządzenia i obiekty infrastruktury technicznej.

3. Zasady ochrony środowiska, przyrody i krajobrazu kulturowego: obowiązują ustalenia zawarte w § 4 ust 3.

4. Zasady ochrony dziedzictwa kulturowego i zabytków oraz dóbr kultury współczesnej: nie ustala się.

5. Wymagania wynikające z potrzeb kształtowania przestrzeni publicznych: nie ustala się.

6. Zasady kształtowania zabudowy oraz wskaźniki zagospodarowania terenu, maksymalną i minimalną intensywność zabudowy jako wskaźnik powierzchni całkowitej zabudowy w odniesieniu do powierzchni działki budowlanej, minimalny udział procentowy powierzchni biologicznie czynnej w odniesieniu do powierzchni działki budowlanej, maksymalną wysokość zabudowy, minimalną liczbę miejsc do parkowania w tym miejsca przeznaczone na parkowanie pojazdów zaopatrzonych w kartę parkingową i sposób ich realizacji oraz linie zabudowy i gabaryty obiektów: nie ustala się.

7. Granice i sposoby zagospodarowania terenów lub obiektów podlegających ochronie, ustalonych na podstawie odrębnych przepisów, w tym terenów górniczych a także obszarów szczególnego zagrożenia powodzią oraz obszarów osuwania się mas ziemnych: nie ustala się.

8. Szczegółowe zasady i warunki scalania i podziału nieruchomości objętych planem miejscowym: nie wyznacza się terenów wymagających scalenia i podziału.

9. Szczególne warunki zagospodarowania terenów oraz ograniczenia w ich użytkowaniu, w tym zakaz zabudowy: nie ustala się.

10. Zasady modernizacji, rozbudowy i budowy systemów komunikacji i infrastruktury technicznej: obowiązują ustalenia ogólne zawarte w § 4 ust. 10.

11. Sposób i termin tymczasowego zagospodarowania, urządzenia i użytkowania terenów: nie ustala się.

12. Stawkę procentową, na podstawie której ustala się opłatę, o której mowa w art. 36 ust. 4 ustawy o planowaniu i zagospodarowaniu przestrzennym w przypadku zbywania nieruchomości: w przypadku zbywania nieruchomości ustala się w wysokości: 0%.

§ 10. 1. Wyznacza się teren ciągu pieszo - rowerowego oznaczony na rysunku planu symbolem 27KDX.

2. Zasady ochrony i kształtowania ładu przestrzennego:

- 1) ustala się szerokość w liniach rozgraniczających - 4,0 m;
- 2) na terenie, o którym mowa w ust. 1 dopuszcza się:
 - a) obiekty i urządzenia związane z obsługą ciągu,
 - b) urządzenia i obiekty infrastruktury technicznej.
3. Zasady ochrony środowiska, przyrody i krajobrazu kulturowego: obowiązują ustalenia zawarte w § 4 ust 3.

4. Zasady ochrony dziedzictwa kulturowego i zabytków oraz dóbr kultury współczesnej: nie ustala się.

5. Wymagania wynikające z potrzeb kształtowania przestrzeni publicznych: teren, o którym mowa w ust. 1 przeznacza się na realizację celu publicznego.

6. Zasady kształtowania zabudowy oraz wskaźniki zagospodarowania terenu, maksymalną i minimalną intensywność zabudowy jako wskaźnik powierzchni całkowitej zabudowy w odniesieniu do powierzchni działki budowlanej, minimalny udział procentowy powierzchni biologicznie czynnej w odniesieniu do powierzchni działki budowlanej, maksymalną wysokość zabudowy, minimalną liczbę miejsc do parkowania w tym miejsca przeznaczone na parkowanie pojazdów zaopatrzonych w kartę parkingową i sposób ich realizacji oraz linie zabudowy i gabaryty obiektów: nie ustala się.

7. Granice i sposoby zagospodarowania terenów lub obiektów podlegających ochronie, ustalonych na podstawie odrębnych przepisów, w tym terenów górniczych a także obszarów szczególnego zagrożenia powodzią oraz obszarów osuwania się mas ziemnych: nie ustala się.

8. Szczegółowe zasady i warunki scalania i podziału nieruchomości objętych planem miejscowym: nie wyznacza się terenów wymagających scalenia i podziału.

9. Szczególne warunki zagospodarowania terenów oraz ograniczenia w ich użytkowaniu, w tym zakaz zabudowy: nie ustala się.

10. Zasady modernizacji, rozbudowy i budowy systemów komunikacji i infrastruktury technicznej: obowiązują ustalenia ogólne zawarte w § 4 ust. 10.

11. Sposób i termin tymczasowego zagospodarowania, urządzenia i użytkowania terenów: nie ustala się.

12. Stawkę procentową, na podstawie której ustala się opłatę, o której mowa w art. 36 ust. 4 ustawy o planowaniu i zagospodarowaniu przestrzennym w przypadku zbywania nieruchomości: w przypadku zbywania nieruchomości ustala się w wysokości: 0%.

§ 11. 1. Wyznacza się tereny ciągów pieszych lub pieszo-rowerowych oznaczone na rysunku planu symbolami **8KXi26KX**.

2. Zasady ochrony i kształtowania ładu przestrzennego:

1) ustala się szerokość w liniach rozgraniczających – 3,0 m;

2) na terenie, o którym mowa w ust. 1 dopuszcza się:

a) obiekty i urządzenia związane z obsługą ciągu,

b) urządzenia i obiekty infrastruktury technicznej.

3. Zasady ochrony środowiska, przyrody i krajobrazu kulturowego: obowiązują ustalenia zawarte w § 4 ust 3.

4. Zasady ochrony dziedzictwa kulturowego i zabytków oraz dóbr kultury współczesnej: nie ustala się.

5. Wymagania wynikające z potrzeb kształtowania przestrzeni publicznych: nie ustala się.

6. Zasady kształtowania zabudowy oraz wskaźniki zagospodarowania terenu, maksymalną i minimalną intensywność zabudowy jako wskaźnik powierzchni całkowitej zabudowy w odniesieniu do powierzchni działki budowlanej, minimalny udział procentowy powierzchni biologicznie czynnej w odniesieniu do powierzchni działki budowlanej, maksymalną wysokość zabudowy, minimalną liczbę miejsc do parkowania w tym miejsca przeznaczone na parkowanie pojazdów zaopatrzonych w kartę parkingową i sposób ich realizacji oraz linie zabudowy i gabaryty obiektów: nie ustala się.

7. Granice i sposoby zagospodarowania terenów lub obiektów podlegających ochronie, ustalonych na podstawie odrębnych przepisów, w tym terenów górniczych a także obszarów szczególnego zagrożenia powodzią oraz obszarów osuwania się mas ziemnych: nie ustala się.

8. Szczegółowe zasady i warunki scalania i podziału nieruchomości objętych planem miejscowym: nie wyznacza się terenów wymagających scalenia i podziału.

9. Szczególne warunki zagospodarowania terenów oraz ograniczenia w ich użytkowaniu, w tym zakaz zabudowy: nie ustala się.

10. Zasady modernizacji, rozbudowy i budowy systemów komunikacji i infrastruktury technicznej: obowiązują ustalenia ogólne zawarte w § 4 ust. 10.

11. Sposób i termin tymczasowego zagospodarowania, urządzenia i użytkowania terenów: nie ustala się.

12. Stawkę procentową, na podstawie której ustala się opłatę, o której mowa w art. 36 ust. 4 ustawy o planowaniu i zagospodarowaniu przestrzennym w przypadku zbywania nieruchomości: w przypadku zbywania nieruchomości ustala się w wysokości: 0%.

Rozdział 4.

Przepisy porządkowe i końcowe

§ 12. Wykonanie uchwały powierza się Burmistrzowi Miasta Chojnice.

§ 13. Uchwała wchodzi w życie po upływie 14 dni od dnia jej ogłoszenia w Dzienniku Urzędowym Województwa Pomorskiego.

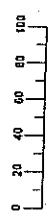
Przewodniczący Rady
Miejskiej

Mirosław Janowski

MIASTO CHOJNICE

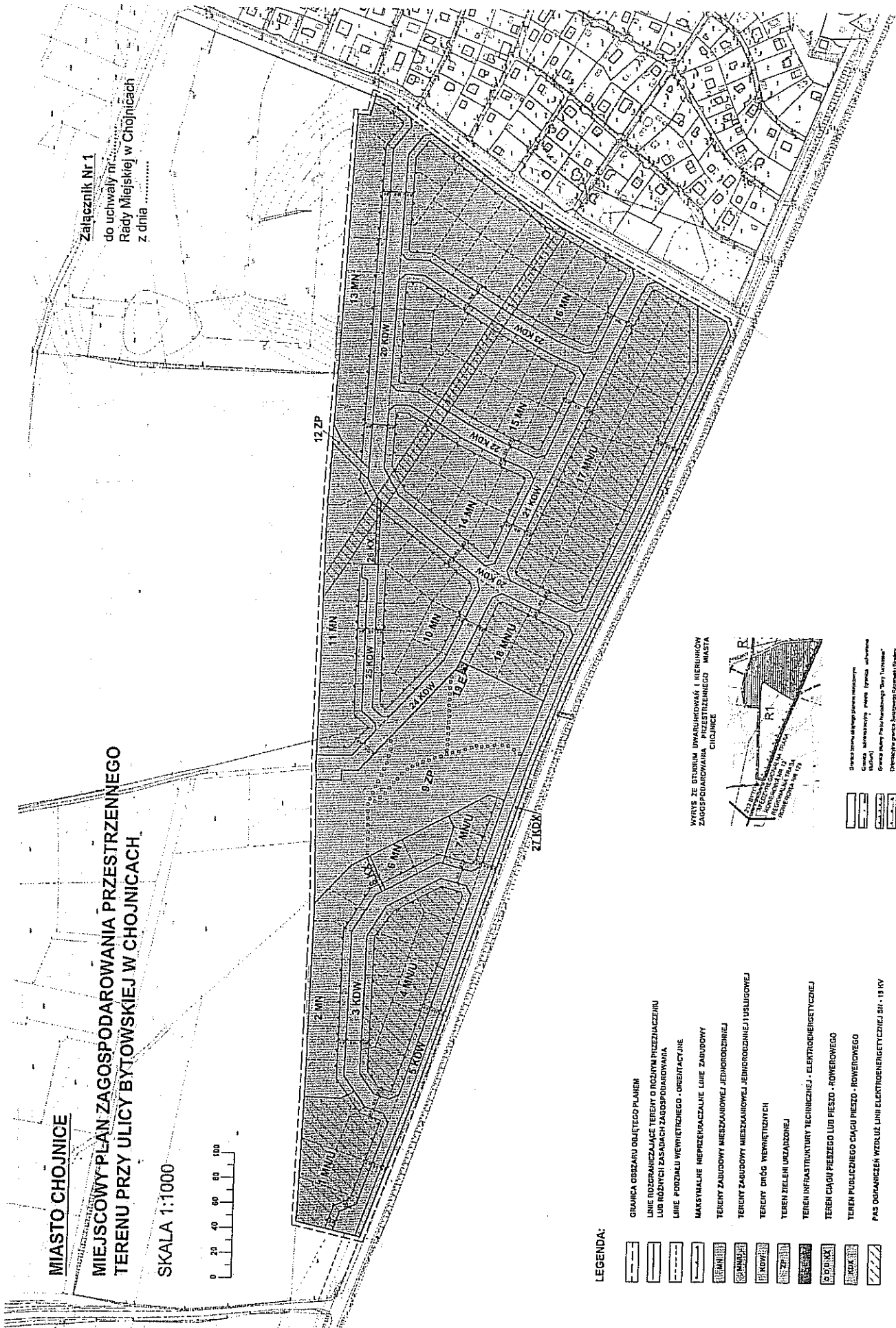
MIEJSCOWY PLAN ZAGOSPODAROWANIA PRZESTRZENNEGO TERENU PRZY ULICY BYTOWSKIEJ W CHOJNICACH.

SKALA 1:1000



Załącznik Nr 1

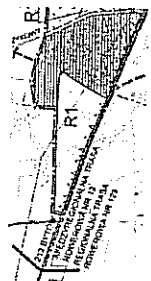
do uchwały nr
Rady Miejskiej w Chojnicach
z dnia



LEGENDA:

- GRANICA OBSZARU OBJĘTEGO PLANEM
- LINIE ROZGRANICZAJĄCE TERENY O RÓŻNYM PRZEZNACZENIU LUB RÓŻNYCH ZASADACH ZAGOSPODAROWANIA
- LINIE PODZIAŁU WNIETRZNEGO - ORIENTACYJNE
- MAKSYMALNE WYSOKOŚCIALNE LINIE ZABUDOWY
- TERENY ZABUDOWY MIESZKANIOWEJ JEDNORODZINNEJ
- TERENY ZABUDOWY MIESZKANIOWEJ JEDNORODZINNEJ I USŁUGOWEJ
- TERENY DRÓG WNIETRZNYCH
- TERENY ZIELENI URZĄDZONEJ
- TERENY INFRASTRUKTURY TECHNICZNEJ I ELEKTROENERGETYCZNEJ
- TERENY CIĄGÓW PIEZEGO LUB PIEZDO - ROWEROWEGO
- TERENY PUBLICZNEGO CIĄGU PIEZDO - ROWEROWEGO
- PAS OGRANICZEN WZDLUŻ LINII ELEKTROENERGETYCZNEJ SH - 13 KV
- PRZEDPISYWANE ŚCIEŻKI PIEZEGO

WYRYS ZE STUBIUM UWAGODROWAŃ I WNIOSKÓW ZAGOSPODAROWANIA PRZESTRZENNEGO MIASTA CHOJNICE



- Obszary zieleni, łąki, parki, tereny zielone
- Obszary zieleni, łąki, parki, tereny zielone
- Obszary zieleni, łąki, parki, tereny zielone
- Obszary zieleni, łąki, parki, tereny zielone
- Obszary zieleni, łąki, parki, tereny zielone
- Obszary zieleni, łąki, parki, tereny zielone
- Obszary zieleni, łąki, parki, tereny zielone
- Obszary zieleni, łąki, parki, tereny zielone
- Obszary zieleni, łąki, parki, tereny zielone
- Obszary zieleni, łąki, parki, tereny zielone

Załącznik Nr 2 do Uchwały Nr XXII/.../16
Rady Miejskiej w Chojnicach
z dnia 15 lipca 2016 r.

Rozstrzygnięcie o sposobie rozpatrzenia uwag do projektu miejscowego planu zagospodarowania przestrzennego terenu przy ulicy Bytowskiej w Chojnicach

Na podstawie art. 17 pkt 11 i 12 ustawy z dnia 27 marca 2003 r. o planowaniu i zagospodarowaniu przestrzennym (tj. Dz. U. z 2016 r. poz. 778) Burmistrz Miasta Chojnice rozpatruje uwagi wniesione do projektu planu i rozstrzyga o sposobie ich uwzględnienia w projekcie planu.

Na podstawie art. 17 pkt 14 ustawy z dnia 27 marca 2003 r. o planowaniu i zagospodarowaniu przestrzennym (tj. Dz. U. z 2016 r. poz. 778) Burmistrz Miasta Chojnice przedstawia Radzie Miejskiej projekt planu wraz z listą nieuwzględnionych uwag. Na podstawie art. 20 ust. 1 ww. ustawy Rada Miejska rozstrzyga o sposobie rozpatrzenia uwag do planu.

W okresie wyłożenia projektu planu wraz z prognozą oddziaływania na środowisko do publicznego wglądu w dniach od 21 kwietnia 2016 r. do 23 maja 2016 r. w siedzibie Urzędu Miejskiego w Chojnicach, Stary Rynek 1 oraz w nieprzekraczalnym terminie do dnia 6 czerwca 2016 r. nie wniesiono żadnych uwag.

Przewodniczący Rady Miejskiej

Mirosław Janowski

Załącznik Nr 3 do Uchwały Nr XXII/.../16
Rady Miejskiej w Chojnicach
z dnia 15 lipca 2016 r.

Rozstrzygnięcie o sposobie realizacji zapisanych w planach inwestycji z zakresu infrastruktury technicznej, które należą do zadań własnych gminy oraz zasadach ich finansowania do projektu miejscowego planu zagospodarowania przestrzennego terenu przy ulicy Bytowskiej w Chojnicach

§ 1. 1. Inwestycje z zakresu infrastruktury technicznej, służące zaspokajaniu zbiorowych potrzeb mieszkańców stanowią, zgodnie z art. 7 ust. 1 ustawy z dnia 8 marca 1990 r. o samorządzie gminnym (tekst jednolity Dz. U. z 2016 r., poz. 446), zadania własne gminy.

2. Prognozowany koszt inwestycji został określony w sporządzonej na potrzeby projektu planu prognozie skutków finansowych, natomiast rzeczywisty koszt inwestycji zostanie określony w wyniku zamówienia w trybie ustawy Prawo o zamówieniach publicznych.

§ 2. Opis sposobu realizacji inwestycji wskazanych w § 1 :

- 1) realizacja inwestycji będzie przebiegać zgodnie z obowiązującymi przepisami, w tym m. in. prawa budowlanego, o zamówieniach publicznych, o samorządzie gminnym, gospodarce komunalnej oraz o ochronie środowiska;
- 2) inwestycje w zakresie przesyłania i dystrybucji energii elektrycznej i ciepła realizowane będą zgodnie z obowiązującymi przepisami w tym zakresie;
- 3) realizacja i finansowanie inwestycji w zakresie infrastruktury technicznej nie wyszczególnionych w § 1 ust. 1 jest przedmiotem umowy zainteresowanych stron.

§ 3. Finansowanie inwestycji z zakresu infrastruktury technicznej, które należą do zadań własnych gminy, ujętych w niniejszym planie podlega przepisom ustawy z dnia 27 sierpnia 2009 r. o finansach publicznych (Dz. U. z 2009 r. Nr 157, poz. 1240 ze zm.), przy czym:

- 1) wydatki majątkowe gminy określa uchwała Rady Miejskiej;
- 2) wydatki inwestycyjne finansowane z budżetu gminy ustala się w uchwale budżetowej.

§ 4. 1. Zadania w zakresie budowy dróg publicznych finansowane będą przez budżet gminy lub na podstawie porozumień z innymi podmiotami.

2. Zadania w zakresie budowy sieci wodociągowej i kanalizacji będą finansowane na podstawie art. 15 ust. 1 ustawy z dnia 7 czerwca 2001 r. o zbiorowym zaopatrzeniu w wodę i zbiorowym odprowadzeniu ścieków (t.j. Dz. U. z 2015 r. poz. 139), ze środków budżetu gminy lub poprzez partnerstwo publiczno-prawne.

3. Zadania w zakresie budowy sieci energetycznych będą finansowane na podstawie art. 7 ustawy z dnia 10 kwietnia 1997 r. Prawo energetyczne (t.j. Dz. U. z 2012 r. poz. 1059).

§ 5. Prognozowane źródła finansowania przez gminę:

- 1) dochody własne;
- 2) dotacje;

3) pożyczki preferencyjne.

Przewodniczący Rady
Miejskiej

Mirosław Janowski

Uzasadnienie

Zgodnie z podjętą Uchwałą Nr III/25/15 Rady Miejskiej w Chojnicach z dnia 26 stycznia 2015 r. przystąpiono do sporządzenia projektu miejscowego planu zagospodarowania przestrzennego terenu przy ulicy Bytowskiej w Chojnicach.

Obszar objęty planem obejmuje powierzchnię ok. 15,4 ha i położony jest w północno zachodniej części miasta Chojnice ograniczony od południa ulicą Bytowską a od wschodu ulicą Słoneczne Wzgórze.

W wyniku realizacji ww. uchwały został opracowany projekt planu miejscowego wraz z prognozą oddziaływania na środowisko i prognozą skutków finansowych uchwalenia planu miejscowego.

Ustalenia planu miejscowego określają m.in.: przeznaczenie, zasady zabudowy i zagospodarowania terenu, wymagania wynikające z potrzeb kształtowania przestrzeni publicznych, zasady obsługi komunikacyjnej w powiązaniu z istniejącym układem komunikacyjnym, zasady ochrony środowiska oraz rozwiązania w zakresie infrastruktury technicznej.

Procedura formalno-prawna sporządzenia planu miejscowego została przeprowadzona w trybie art. 17 ustawy z dnia 27 marca 2003 r. o planowaniu i zagospodarowaniu przestrzennym (tj. Dz. U. z 2016 r. poz. 778).

I. Sposób realizacji wymogów wynikających z art. 1 ust. 2-4 ustawy o planowaniu i zagospodarowaniu przestrzennym.

1. W projekcie planu uwzględniono:

- wymagania ładu przestrzennego, w tym urbanistyki i architektury poprzez określenie: linii rozgraniczających, linii zabudowy, przeznaczenia terenów, wskaźników zagospodarowania terenów i parametrów kształtowania zabudowy,
- walory architektoniczne i krajobrazowe dzięki ustaleniom dotyczącym kształtowania zabudowy i zagospodarowania terenów, wymogu harmonijnego charakteru zabudowy, ograniczeń dotyczących kolorystyki obiektów oraz realizacji ogrodzeń,
- wymagania ochrony środowiska, w tym gospodarowania wodami poprzez wprowadzenie wymogu zastosowania rozwiązań technicznych technologicznych i organizacyjnych, które ograniczą negatywny wpływ na środowisko, wykorzystania zdjętej wierzchniej warstwy ziemi w dalszych pracach inwestycyjnych, konieczności podczyszczania wód opadowe i roztopowych spływających z terenów utwardzonych, pozostawienia jak największej powierzchni terenu bez pokrycia sztucznymi nawierzchniami,
- wymagania ochrony dziedzictwa kulturowego i zabytków oraz dóbr kultury współczesnej: na terenie opracowania nie znajdują się obszary i obiekty o wartościach kulturowych w związku z czym nie wprowadza się ustaleń w zakresie ich ochrony,
- wymagania ochrony zdrowia oraz bezpieczeństwa ludzi i mienia, a także potrzeby osób niepełnosprawnych poprzez określenie zasad ochrony środowiska, zasad zaopatrzenia w infrastrukturę techniczną, ustalenie wymagań wynikających z kształtowania przestrzeni publicznej, ustalenie zasad wyznaczania miejsc postojowych w tym dla pojazdów zaopatrzonych w kartę parkingową, ustalenie zasad realizacji inwestycji w strefie ograniczonego użytkowania od linii energetycznych,
- walory ekonomiczne przestrzeni: racjonalnie wykorzystując istniejące elementy wyposażenia technicznego i zagospodarowania terenu przy wyznaczaniu nowych terenów budowlanych, określenie optymalnych wskaźników zagospodarowania oraz kształtowania zabudowy,
- prawo własności wyznaczając liniami rozgraniczającymi tereny przeznaczone pod zabudowę w stosunku do terenów przeznaczonych pod inwestycję celu publicznego,
- potrzeby obronności i bezpieczeństwa państwa ustalając ograniczenia w sposobie zagospodarowania terenu, projektowanie parametrów dróg publicznych oraz sieci i urządzeń infrastruktury do działań w sytuacjach szczególnych zagrożeń,

- potrzeby interesu publicznego wskazując w projekcie planu teren przeznaczony pod ciąg pieszo-rowerowy,
- potrzeby w zakresie rozwoju infrastruktury technicznej, w szczególności sieci szerokopasmowych, określając możliwość wyposażenie terenów w sieci i urządzenia infrastruktury technicznej oraz zasady ich realizacji,
- zapewnienie udziału społeczeństwa w pracach nad miejscowym planem zagospodarowania przestrzennego, w tym przy użyciu środków komunikacji elektronicznej, poprzez informację na stronie internetowej Urzędu Miejskiego w Chojnicach, ogłoszenie w prasie, obwieszczenie na tablicach ogłoszeń o przystąpieniu do sporządzenia projektu planu i o wyłożeniu projektu do publicznego wglądu, możliwości składania wniosków i uwag do planu na piśmie, ustnie do protokołu lub za pomocą środków komunikacji elektronicznej, możliwości zapoznania się z niezbędną dokumentacją sprawy,
- zachowanie jawności i przejrzystości procedur planistycznych poprzez zastosowanie się do czynności formalno-prawnych określonych w art. 17 ustawy z dnia 27 marca 2003 r. o planowaniu i zagospodarowaniu przestrzennym, jak również na podstawie art. 21, art. 39 i art. 54 ustawy z dnia 3 października 2008 r. o udostępnieniu informacji o środowisku i jego ochronie, udziale społeczeństwa w ochronie środowiska oraz o ocenach oddziaływania na środowisko (Dz. U. z 2013 r. poz. 1235 z późn. zm.) przeprowadzając strategiczną ocenę oddziaływania na środowisko skutków realizacji przedmiotowego miejscowego planu zagospodarowania przestrzennego,
- potrzebę zapewnienia odpowiedniej ilości i jakości wody do celów zaopatrzenia ludności poprzez wykorzystanie istniejącej i planowanej sieci wodociągowej zapewniające odpowiednią ilość i jakość wody.

2. Ustalając przeznaczenie terenu, a także określając sposób zagospodarowania i korzystania z terenu, Burmistrz Miasta Chojnice zważył interes publiczny i interesy prywatne.

Do projektu miejscowego planu zagospodarowania przestrzennego w terminie przewidzianym do składania wniosków nie wpłynął żaden wniosek.

Projekt miejscowego planu zagospodarowania przestrzennego, był wykładany do publicznego wglądu wraz z prognozą oddziaływania na środowisko w dniach od 21 kwietnia 2016 r. do 23 maja 2016 r. W terminie przewidzianym do składania uwag, w okresie wyłożenia do publicznego wglądu nie wpłynęła żadna uwaga.

3. Ustalając sytuowanie nowej zabudowy uwzględniono wymagania ładu przestrzennego, efektywne gospodarowanie przestrzenią oraz walory ekonomiczne przestrzeni, w szczególności:

- projektowane struktury przestrzenne oparto o istniejący w sąsiedztwie obszaru objętego planem miejscowym system komunikacyjny uzupełniając go projektowanymi drogami wewnętrznymi oraz publicznym ciągiem pieszo-rowerowym
- uwzględniono przebieg istniejących w sąsiedztwie planu tras autobusowych, które umożliwią maksymalne wykorzystanie transportu publicznego jako środka transportu,
- zapewniono rozwiązania przestrzenne, ułatwiające przemieszczanie się pieszych i rowerzystów poprzez wprowadzenie ciągów pieszych i pieszo-rowerowych,
- obszar, dla którego został sporządzony projekt planu położony jest w sąsiedztwie terenów mieszkaniowych, stanowiąc uzupełnienie istniejącej struktury funkcjonalno-przestrzennej.

II. Zgodność z wynikami analizy dotyczącej oceny aktualności studium uwarunkowań i kierunków zagospodarowania przestrzennego oraz miejscowych planów zagospodarowania przestrzennego miasta Chojnice.

Ocena aktualności Studium uwarunkowań i kierunków zagospodarowania przestrzennego oraz miejscowych planów zagospodarowania przestrzennego miasta Chojnice przyjęta uchwałą Nr XLVII/584/14 z dnia 27 października 2014 r. nie wskazuje niezgodności wynikających z analizy uwarunkowań i kierunków zagospodarowania przestrzennego w obowiązującym Studium. Plan nie

narusza ustaleń „Studium uwarunkowań i kierunków zagospodarowania przestrzennego miasta Chojnice”, uchwalonego uchwałą Nr XLI/448/14 Rady Miejskiej w Chojnicach z dnia 10 marca 2014 r.

III. Wpływ na finanse publiczne, w tym budżet miasta

Prognoza finansowa skutków uchwalenia planu określa potencjalne dochody i wydatki z tytułu uchwalenia miejscowego planu zagospodarowania przestrzennego.

Prognoza skutków finansowych uchwalenia planu sporządzona na potrzeby miejscowego planu zagospodarowania przestrzennego terenu przy ulicy Bytowskiej w Chojnicach wykazała, że bilans dochodów i wydatków gminy jest dodatni i wynosi 7596878,80 zł.

Podane koszty są szacunkowe i mogą ulec zmianie. Prognoza skutków finansowych oparta jest na maksymalnych możliwościach zagospodarowania obszaru objętego planem, a faktyczne wartości wydatków i wpływów do budżetu gminy mogą odbiegać od przewidywanych w opracowanej prognozie.

Przewodniczący Rady
Miejskiej

Mirosław Janowski

Opinia prawna

Projekt uchwały odpowiada przepisom prawa. Nie wnoszę uwag.

Dyrektor Generalny
Sekretarz Miasta

mgr Robert Wajlonis

Projekt

**UCHWAŁA NR XXII/.../16
RADY MIEJSKIEJ W CHOJNICACH
z dnia 15 lipca 2016 r.**

w sprawie pozbawienia dróg na terenie Gminy Miejskiej Chojnice kategorii dróg gminnych.

Na podstawie art. 18ust. 2 pkt 15 ustawy z dnia 8 marca 1990 r. o samorządzie powiatowym (tekst jednolity: Dz.U. z 2016r. poz. 446) oraz art. 7 ust.1 i 2 ustawy z dnia 21 marca 1985 r. o drogach publicznych (tekst jednolity: Dz.U. z 2015r. poz. 460, poz. 774, poz. 870, poz. 1336, poz. 1830, poz. 1890 i poz. 2281 oraz z 2016r. poz. 770 i poz. 903), po zasięgnięciu opinii Zarządu Powiatu Chojnickiego, uchwała się, co następuje:

§ 1. Następujące drogi położone na terenie Gminy Miejskiej w Chojnicach pozbawia się kategorii dróg gminnych:

- 1) drogę nr P2658G stanowiącą ulicę Morozowa Wasilija na odcinku od ulicy Strzeleckiej do granicy administracyjnej miasta Chojnice o długości 855 mb, zgodnie z załącznikiem nr 1 do niniejszej uchwały;
- 2) drogę nr 237195G stanowiącą ulicę Bałtycką na odcinku od skrzyżowania na ulicy Ceynowy do skrzyżowania z ulicą Kościerską o długości 108 mb, zgodnie z załącznikiem nr 2 do niniejszej uchwały.

§ 2. Wykonanie uchwały powierza się Burmistrzowi Miasta Chojnice.

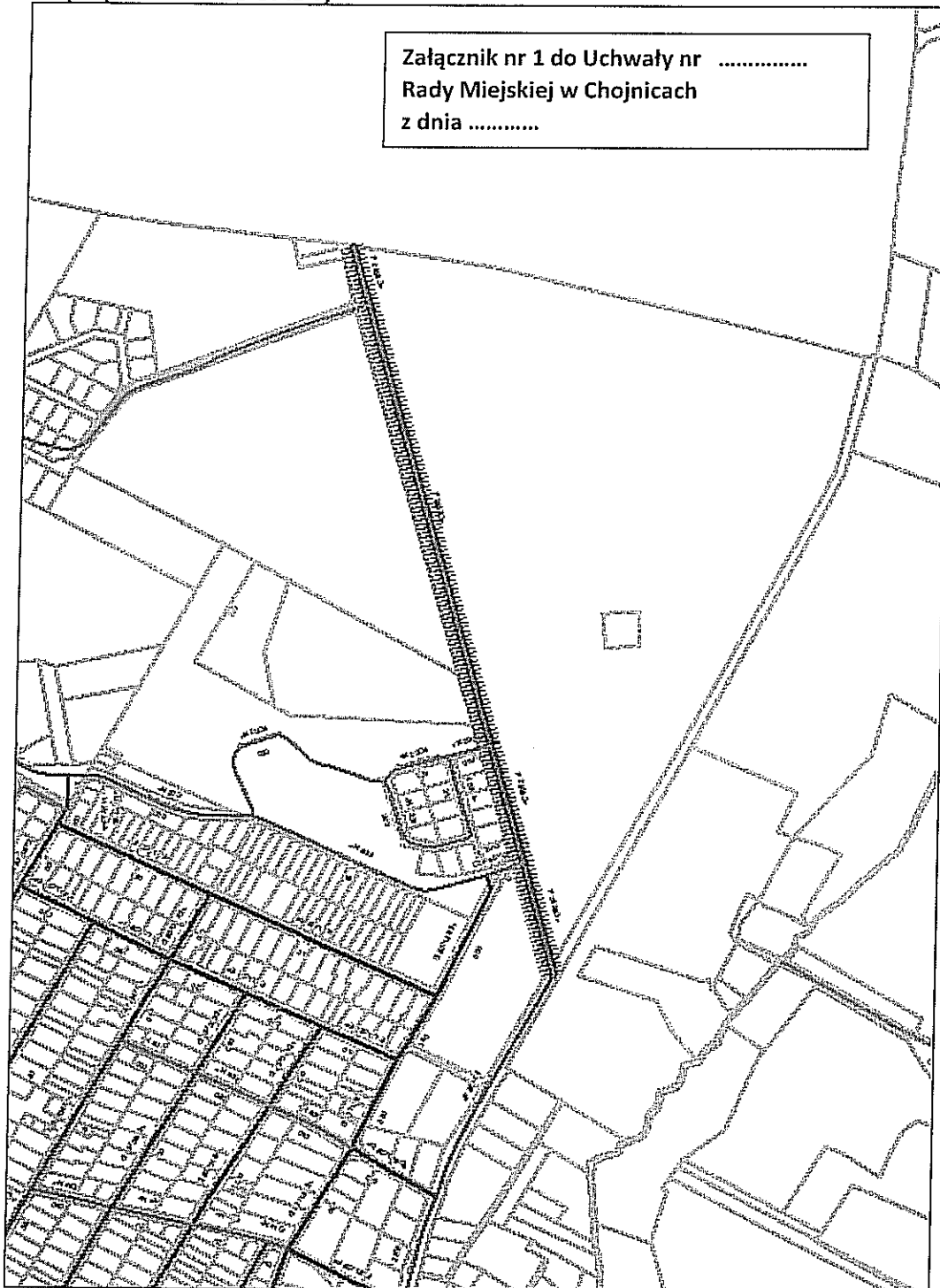
§ 3. Uchwała wchodzi w życie z dniem 1 stycznia 2017 roku, po uprzednim ogłoszeniu jej w Dzienniku Urzędowym Województwa Pomorskiego.

Przewodniczący Rady
Miejskiej

Mirosław Janowski

Mapa (2016-04-20 07:34)

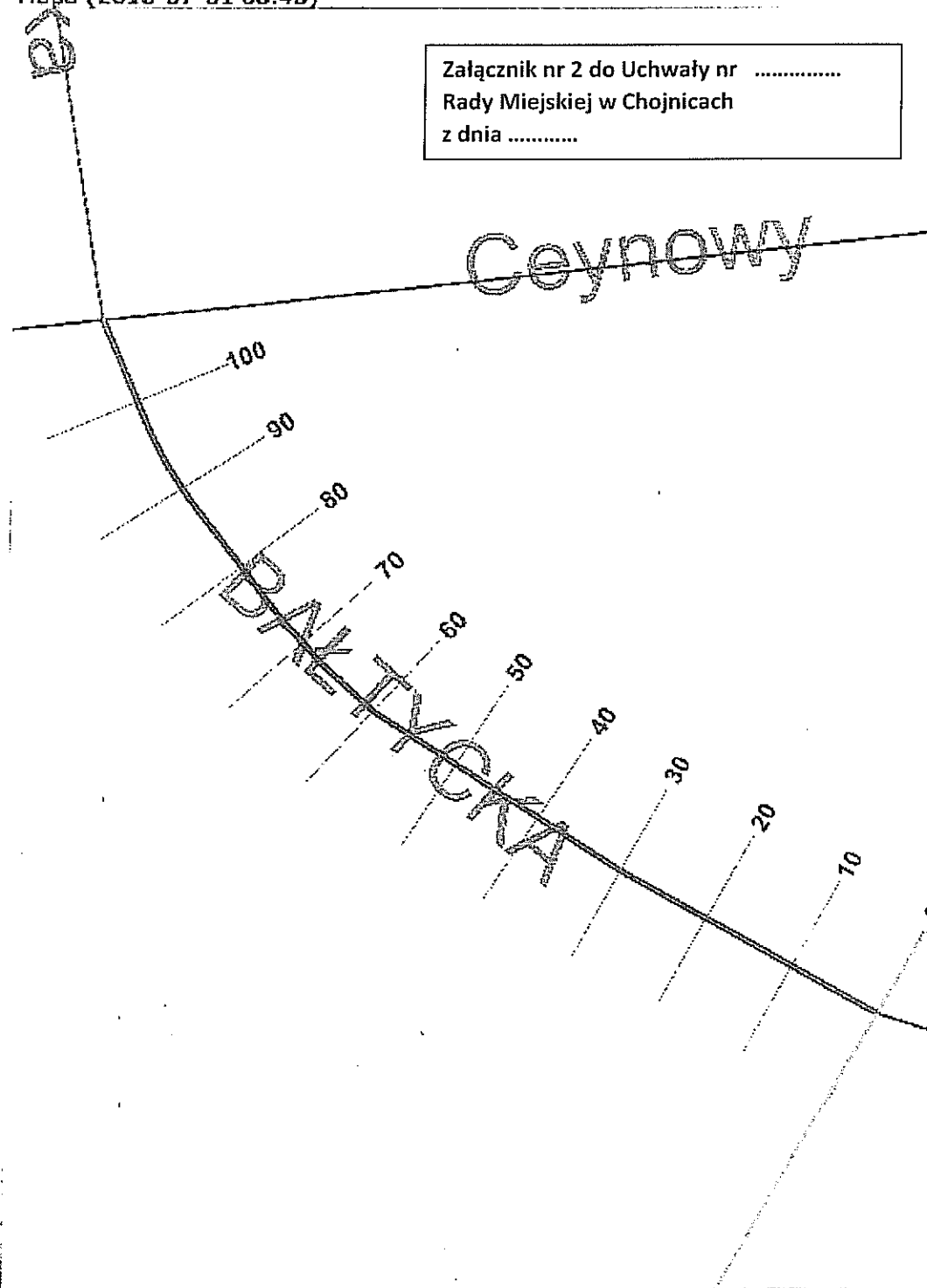
Załącznik nr 1 do Uchwały nr
Rady Miejskiej w Chojnicach
z dnia



Wydruk wygenerowany za pomocą programu RoadMan

Mapa (2016-07-01 08:40)

Załącznik nr 2 do Uchwały nr
Rady Miejskiej w Chojnicach
z dnia



Wydruk wygenerowany za pomocą programu RoadMan (1:500)

Uzasadnienie

Ulica Wasilija Morozowa stanowi przedłużenie ulicy Strzeleckiej w kierunku miejscowości Chojniczki jak i również ulica Bałtycka jest przedłużeniem ulicy Ceynowy, które łączą w swym przebiegu drogi będące w zarządzie Starostwa Powiatowego. Podjęcie przedmiotowej uchwały spowoduje przejęcie zarządzania jednego ciągu komunikacyjnego przez jednego zarządcę. W przedmiotowej sprawie została wydana pozytywna opinia przez Zarząd Powiatu Chojnickiego – Uchwała nr 241/2016 z dnia 25 maja 2016 roku w sprawie wyrażenia opinii w przedmiocie zaliczenia dróg gminnych do kategorii dróg powiatowych.

Na podstawie art. 10 ustawy z dnia 21 marca 1985 r. o drogach publicznych pozbawianie dróg dotychczasowej kategorii dokonuje się w trybie właściwym do zaliczenia drogi do odpowiedniej kategorii.

Opinia prawna

Projekt uchwały odpowiada przepisom prawa. Nie wnoszę uwag.

RADCA PRAWNY
mgr. Jacek Gaspiewski
24/012

UCHWAŁA NR 241/2016

ZARZĄDU POWIATU CHOJNICKIEGO z dnia 25 maja 2016 r.

w sprawie wyrażenia opinii w przedmiocie zaliczenia dróg gminnych do kategorii dróg powiatowych

Na podstawie art. 10 ust. 1, 2 i 3 w związku z art. 6a ust. 1 i 2 ustawy z dnia 21 marca 1985 r. o drogach publicznych (t. j. - Dz. U. z 2015 r. poz. 460 ze zm.) i art. 4 ust. 1 pkt 6 ustawy z dnia 5 czerwca 1998 r. o samorządzie powiatowym (t. j. - Dz. U. z 2015 r., poz. 1445 ze zm.) na wniosek nr KM.7021.2.17.2016 Burmistrza Miasta Chojnice z dnia 5 maja 2016 r.

**Zarząd Powiatu
uchwala, co następuje:**

§ 1

Pozytywnie opiniuje zaliczenie do kategorii dróg powiatowych niżej wymienionych dróg gminnych położonych na terenie Gminy Miejskiej Chojnice:

- 1) drogę nr P2658G stanowiącą ulicę Morozowa Wasilija na odcinku od ulicy Strzeleckiej do granicy administracyjnej miasta Chojnice o długości 855mb,
- 2) drogę nr N1G stanowiącą ulicę Bałtycką na odcinku od skrzyżowania na ulicy Ceynowy do skrzyżowania z ulicą Kościerską o długości 108 mb.


§ 2

Wykonanie uchwały powierza się Przewodniczącemu Zarządu.

§ 3

Uchwała wchodzi w życie z dniem podjęcia.

1. Starosta – Stanisław Skaja
2. Wicestarosta – Marek Szczepański
3. Członek Zarządu – Marek Jankowski
4. Członek Zarządu – Mariusz Paluch
5. Członek Zarządu – Tomasz Orzłowski



.....
.....
.....
.....
.....
P. Orzłowski

Projekt

**UCHWAŁA NR XXII/.../16
RADY MIEJSKIEJ W CHOJNICACH**

z dnia 15 lipca 2016 r.

w sprawie zaliczenia dróg do kategorii dróg gminnych.

Na podstawie art. 18 ust. 2 pkt 15 ustawy z dnia 8 marca 1990 r. o samorządzie gminnym (tekst jednolity: Dz.U. z 2016r. poz. 446) oraz art. 7 ust. 1 i 2 ustawy z dnia 21 marca 1985 r. o drogach publicznych (tekst jednolity: Dz.U. z 2015r. poz. 460, poz. 774, poz. 870, poz. 1336, poz. 1830, poz. 1890 i poz. 2281 oraz z 2016r. poz. 770 i poz. 903), po zasięgnięciu opinii Zarządu Powiatu Chojnickiego, uchwała się, co następuje:

§ 1. Następujące drogi położone na terenie Gminy Miejskiej Chojnice zalicza się do kategorii dróg gminnych:

- 1) drogę nr 2662G stanowiącą ulicę Czynu Zbrojnego Kolejarzy na odcinku od ulicy Wojska Polskiego do ulicy Kardynała Stefana Wyszyńskiego o długości 412mb, zgodnie z załącznikiem nr 1 do niniejszej uchwały;
- 2) drogę nr 2665G stanowiącą ulicę Armii Ludowej na odcinku od ulicy Mieszka I do ulicy Kardynała Stefana Wyszyńskiego o długości 550mb, zgodnie z załącznikiem nr 2 do niniejszej uchwały;
- 3) drogę nr 2667G stanowiącą ulicę Władysława Jagiełły na odcinku od ulicy Zygmunta Augusta do ulicy 14 Lutego o długości 314mb, zgodnie z załącznikiem nr 3 do niniejszej uchwały;
- 4) drogę nr 2661G stanowiącą ulicę Prochowa na odcinku od Placu Piastowskiego do ulicy Brzozowej o długości 412mb, zgodnie z załącznikiem nr 4 do niniejszej uchwały;
- 5) drogę nr 2671G stanowiącą ulicę Adama Mickiewicza na odcinku od ulicy Młyńskiej do ulicy Wysokiej o długości 566mb, zgodnie z załącznikiem nr 5 do niniejszej uchwały;
- 6) drogę nr 2669G stanowiącą ulicę Ogrodową na odcinku od ulicy Wysokiej do ulicy Adama Mickiewicza o długości 266mb, zgodnie z załącznikiem nr 6 do niniejszej uchwały;
- 7) drogę nr 2664G stanowiącą ulicę Juliana Ursyna Niemcewicza na odcinku od ulicy Gabrieli Zapolskiej do ulicy Władysława Reymonta o długości 427mb, zgodnie z załącznikiem nr 7 do niniejszej uchwały.

§ 2. Wykonanie uchwały powierza się Burmistrzowi Miasta Chojnice.

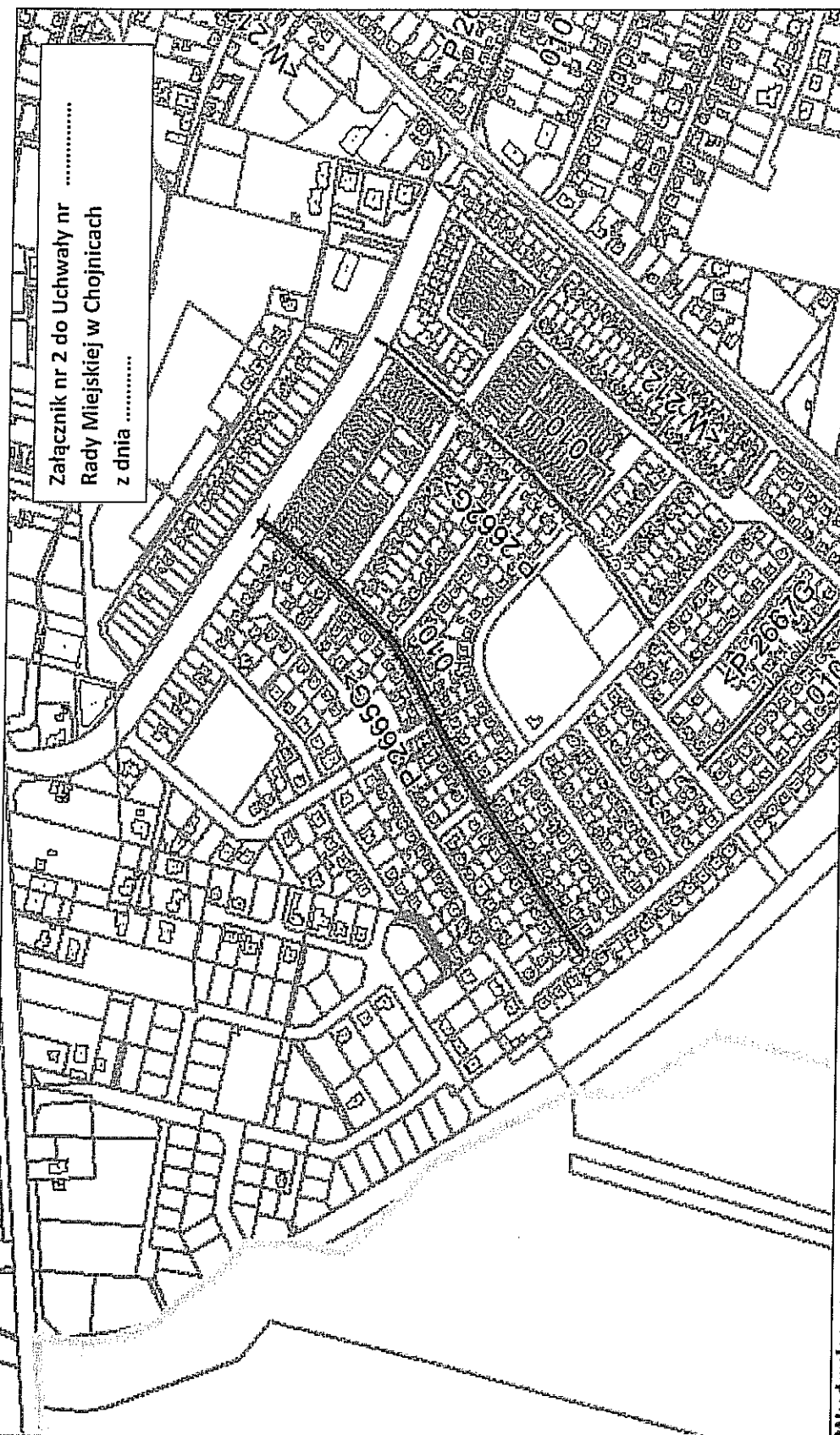
§ 3. Uchwała wchodzi w życie z dniem 1 stycznia 2017 roku, po uprzednim ogłoszeniu jej w Dzienniku Urzędowym Województwa Pomorskiego.

Przewodniczący Rady
Miejskiej

Mirosław Janowski



Mapa (2016-04-18 10:31)



Załącznik nr 2 do Uchwały nr
Rady Miejskiej w Chojnicach
z dnia

Wydruk wygenerowany za pomocą programu RoadMan (1:5000)

Mapa (2016-04-19 09:08)



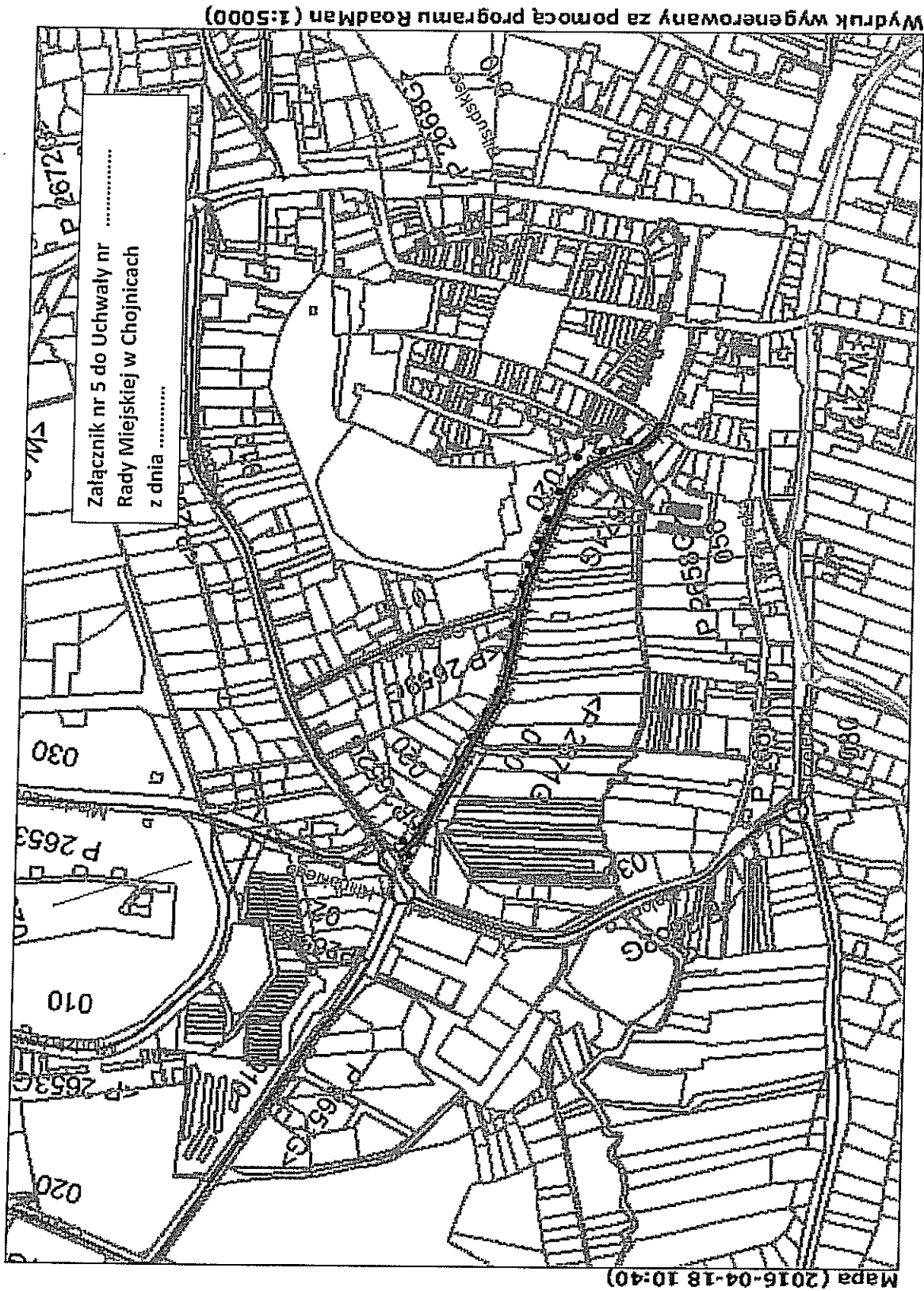
Załącznik nr 3 do Uchwały nr
Rady Miejskiej w Chojnicach
z dnia

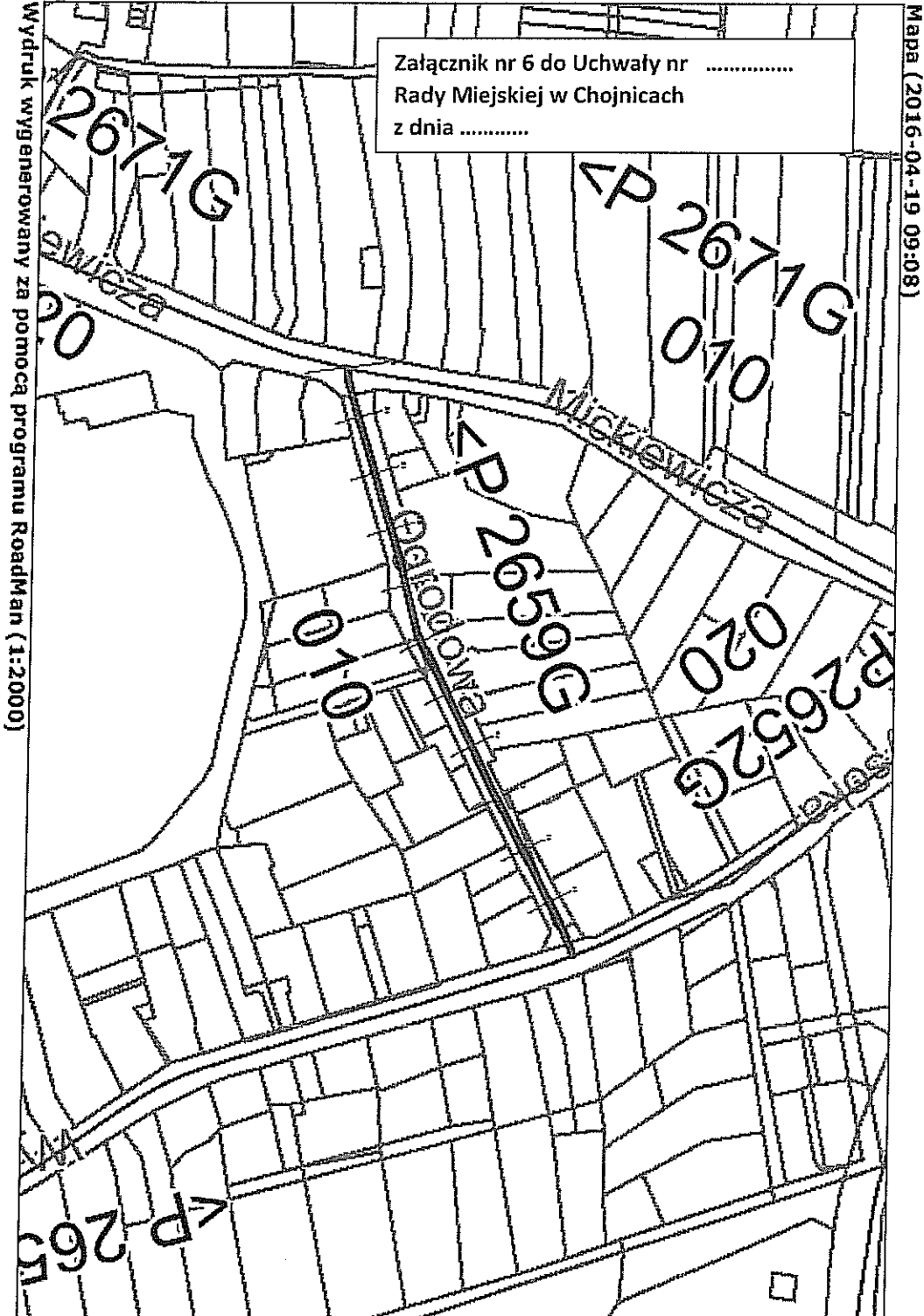
Wydruk wygenerowany za pomocą programu RoadMan (1:2000)

Mapa (2016-04-19 09:52)

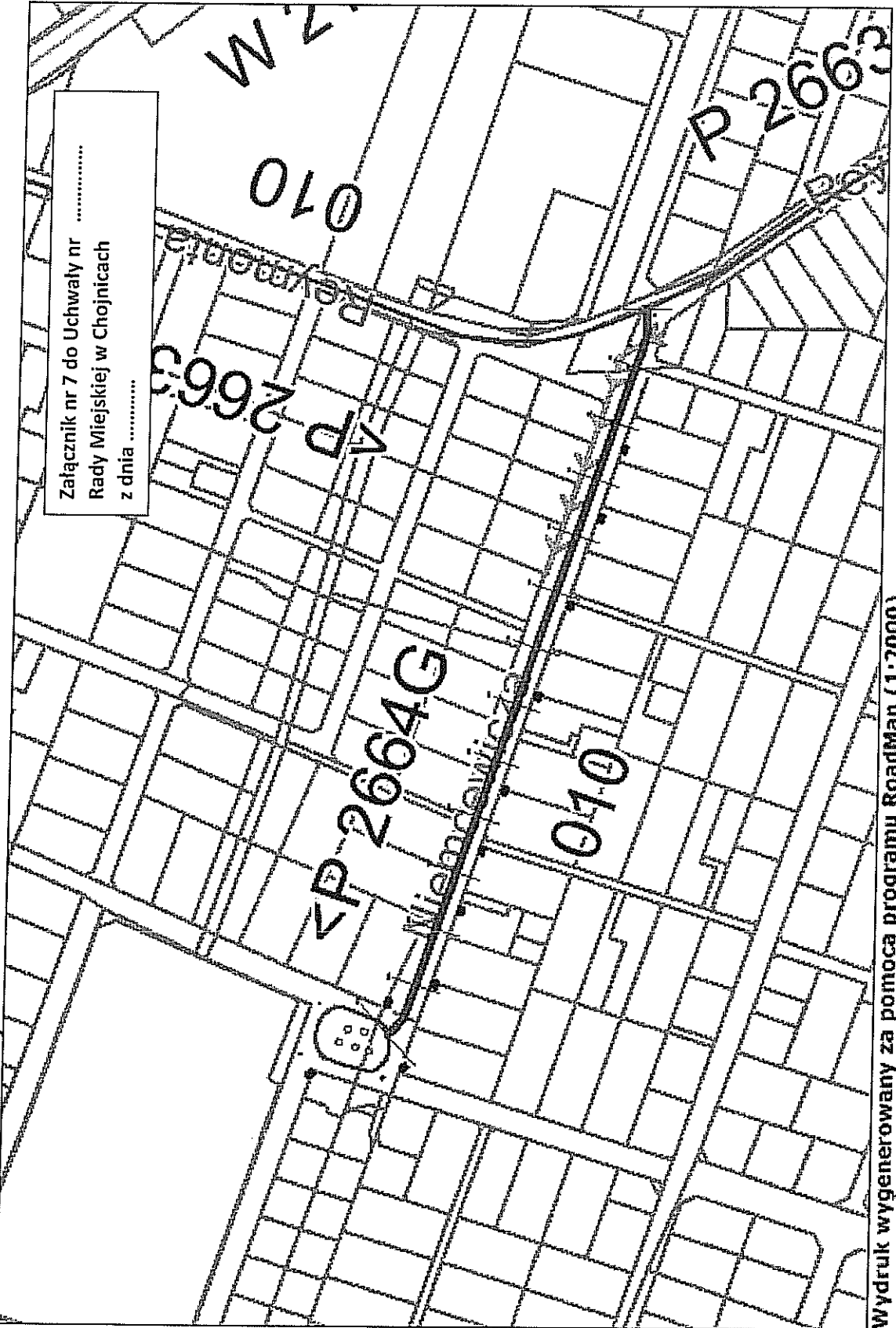


Wydruk wygenerowany za pomocą programu RoadMan (1:2000)





Mapa (2016-04-19 09:50)



Wydruk wygenerowany za pomocą programu RoadMan (1:2000)

Uzasadnienie

Drogi publiczne wymienione w uchwale stanowią podstawowy układ komunikacyjny w osiedlach mieszkaniowych i są niezbędne do ich obsługi. Mają one charakter ściśle lokalny, i zdaniem wnioskującego winny być zarządzane przez samorząd lokalny. W przedmiotowej sprawie została również wydana pozytywna opinia przez Zarząd Powiatu Chojnickiego – Uchwała nr 240/2016 z dnia 7 maja 2016 roku w sprawie wyrażenia opinii w przedmiocie zaliczenia dróg powiatowych do kategorii dróg gminnych.

Na podstawie art. 7 ustawy z dnia 21 marca 1985 r. o drogach publicznych zaliczanie dróg do kategorii dróg gminnych oraz ustalenie ich przebiegu następują w drodze uchwały rady gminy.

Opinia prawna

Projekt uchwały odpowiada przepisom prawa. Nie wnoszę uwag.

RADCA PRAWNY
mgr Józef Szobieski
E-002

UCHWAŁA NR 240/2016

ZARZĄDU POWIATU CHOJNICKIEGO
z dnia 17 maja 2016 r.

w sprawie wyrażenia opinii w przedmiocie zaliczenia dróg powiatowych do kategorii dróg gminnych

Na podstawie art. 10 ust. 1, 2 i 3 w związku z art. 7 ust. 1 i 2 ustawy z dnia 21 marca 1985 r. o drogach publicznych (t. j. - Dz. U. z 2015 r. poz. 460 ze zm.), art. 4 ust. 1 pkt 6 i art. 32 ust. 1 ustawy z dnia 5 czerwca 1998 r. o samorządzie powiatowym (t. j. - Dz. U. z 2015 r., poz. 1445 ze zm.) na wniosek nr KM.7021.2.14.2016 Burmistrza Miasta Chojnice z dnia 5 maja 2016 r.

Zarząd Powiatu
uchwala, co następuje:

§ 1

Pozytywnie opiniuje zaliczenie do kategorii dróg gminnych niżej wymienione drogi powiatowe położone na terenie Gminy Miejskiej Chojnice:

- 1) drogę nr 2662G stanowiącą ulicę Czynu Zbrojnego Kolejarzy na odcinku od ulicy Wojska Polskiego do ulicy Kardynała Stefana Wyszyńskiego o długości 412 mb,
- 2) drogę nr 2665G stanowiącą ulicę Armii Ludowej na odcinku od ulicy Mieszka I do ulicy Kardynała Stefana Wyszyńskiego o długości 550 mb,
- 3) drogę nr 2667G stanowiącą ulicę Władysława Jagiełły na odcinku od ulicy Zygmunta Augusta do ulicy 14 Lutego o długości 314 mb,
- 4) drogę nr 2661G stanowiącą ulicę Prochową na odcinku od Placu Piastowskiego do ulicy Brzozowej o długości 412 mb,
- 5) drogę nr 2671G stanowiącą ulicę Adama Mickiewicza na odcinku od ulicy Młyńskiej do ulicy Wysokiej o długości 566 mb,
- 6) drogę nr 2669G stanowiącą ulicę Ogrodową na odcinku od ulicy Wysokiej do ulicy Adama Mickiewicza o długości 266 mb,
- 7) drogę nr 2664G stanowiącą ulicę Juliana Ursyna Niemcewicza na odcinku od ulicy Gabrieli Zapolskiej do ulicy Władysława Reymonta o długości 427 mb.


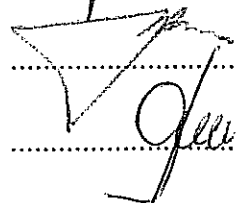
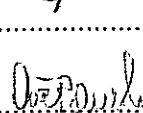

§ 2

Wykonanie uchwały powierza się Przewodniczącemu Zarządu.

§ 3

Uchwała wchodzi w życie z dniem podjęcia.

1. Starosta – Stanisław Skaja
2. Wicestarosta – Marek Szczepański
3. Członek Zarządu – Marek Jankowski
4. Członek Zarządu – Mariusz Paluch
5. Członek Zarządu – Tomasz Orzechowski


.....

.....

.....

.....

UCHWAŁA NR XXII/.../16
RADY MIEJSKIEJ W CHOJNICACH
z dnia 15 lipca 2016r.

**w sprawie uchwalenia studium uwarunkowań i kierunków zagospodarowania
przestrzennego miasta Chojnice.**

Na podstawie art. 18 ust. 2 pkt 5 ustawy z dnia 8 marca 1990 r. o samorządzie gminnym (tekst jednolity: Dz.U. z 2016r. poz. 446), w związku z art. 11 pkt 12 oraz art. 12 ust. 1 ustawy z dnia 23 marca 2003 r. o planowaniu i zagospodarowaniu przestrzennym (tekst jednolity: Dz.U. z 2015 r. poz. 199 i poz. 443, poz. 774, poz. 1265, poz. 1434, poz. 1713, poz. 1777, poz. 1830 i poz. 1890) uchwała się, co następuje:

§ 1. Uchwała się Studium uwarunkowań i kierunków zagospodarowania przestrzennego miasta Chojnice.

§ 2. Integralną częścią uchwały są:

- Załącznik Nr 1 - Studium uwarunkowań i kierunków zagospodarowania przestrzennego miasta Chojnice - Tekst Studium;
- Załącznik Nr 2 - Studium uwarunkowań i kierunków zagospodarowania przestrzennego miasta Chojnice - Kierunki Zagospodarowania Przestrzennego - Rysunek Studium;
- Załącznik Nr 3 - Rozstrzygnięcie o sposobie rozpatrzenia uwag do projektu Studium uwarunkowań i kierunków zagospodarowania przestrzennego miasta Chojnice.

§ 3. Wykonanie uchwały zleca się Burmistrzowi Miasta Chojnice.

§ 4. Traci moc uchwała Nr XLI/448/14 Rady Miejskiej w Chojnicach z dnia 10 marca 2014 r. w sprawie uchwalenia studium uwarunkowań i kierunków zagospodarowania przestrzennego miasta Chojnice.

§ 5. Uchwała wchodzi w życie z dniem jej podjęcia.

Przewodniczący
Rady Miejskiej

Mirosław Janowski

UZASADNIENIE

Studium uwarunkowań i kierunków zagospodarowania przestrzennego miasta Chojnice określa politykę przestrzenną w granicach administracyjnych miasta. Stanowi konsekwentną kontynuację kierunków rozwoju miasta wynikających ze stanu przestrzeni oraz poprzednich założeń, określonych w gminnych dokumentach planistycznych, a w szczególności Studium uwarunkowań i kierunków zagospodarowania przestrzennego miasta Chojnice zatwierdzonego uchwałą Nr XLI/448/14 Rady Miejskiej w

Chojnicach z dnia 10 marca 2014 r. Uwzględnia aktualne uwarunkowania oraz potrzeby rozwojowe zgodnie z obowiązującymi przepisami.

Opinia prawna

Projekt uchwały odpowiada przepisom prawa. Nie wnoszę uwag.

RADCA PRAWNY
mgr Józef Czapiewski
Białystok

UCHWAŁA NR XXII/.../16
RADY MIEJSKIEJ W CHOJNICACH
z dnia 15 lipca 2016r.

w sprawie stwierdzenia wygaśnięcia mandatu radnego.

Na podstawie art. 383 § 1 pkt 5 i § 2 ustawy z dnia 5 stycznia 2011 r. - Kodeks wyborczy (Dz.U. Nr 21, poz. 112, Nr 26, poz. 134, Nr 94, poz. 550, Nr 102, poz. 588, Nr 134, poz. 777, Nr 147, poz. 881, Nr 149, poz. 889, Nr 171, poz. 1016 i Nr 217, poz. 1281; z 2012r. poz. 849, poz. 951 i poz. 1529; z 2014r. poz. 179, poz. 180 i poz. 1072 oraz 2015r. poz. 1043, poz. 1044, poz. 1045, poz. 2281 i poz. 1923) w związku z art. 18 ust. 2 pkt 15 i art. 24f ust. 1 ustawy z dnia 8 marca 1990 r. o samorządzie gminnym (tekst jednolity: Dz.U. z 2016r. poz. 446), uchwała się, co następuje:

§ 1. Stwierdza się wygaśnięcie mandatu radnego Rady Miejskiej w Chojnicach Pana Marcina Łęgowskiego, wybranego w okręgu nr 10 z listy nr 15 KWW Arseniusza Finstera, z powodu naruszenia ustawowego zakazu łączenia mandatu radnego z prowadzeniem działalności gospodarczej z wykorzystaniem mienia komunalnego Gminy Miejskiej Chojnice.

§ 2. Uchwała podlega niezwłocznemu doręczeniu Panu Marcinowi Łęgowskiemu i przesłaniu Wojewodzie Pomorskiemu oraz Komisarzowi Wyborczemu w Słupsku.

§ 3. Uchwała wchodzi w życie z dniem podjęcia.

Przewodniczący
Rady Miejskiej

Mirosław Janowski

Uzasadnienie

Pismem z dnia 15 czerwca 2016r. Wojewoda Pomorski wezwał Radę Miejską w Chojnicach do podjęcia w terminie 30 dni od dnia otrzymania wezwania uchwały stwierdzającej wygaśnięcie mandatu radnego Marcina Łęgowskiego, stąd projekt uchwały jak wyżej. Integralną część uzasadnienia niniejszej uchwały stanowi wezwanie Wojewody Pomorskiego do podjęcia uchwały o wygaszeniu mandatu radnego Marcina Łęgowskiego z dnia 15 czerwca 2016r. (w załączeniu).

Opinia

Projekt uchwały odpowiada pod względem prawnym wymogom dla tego typu aktów stawianym ustawami.

~~Dyrektor Generalny
Sekretarz Miasta~~
mgr Robert Wajlonis



WOJEWODA POMORSKI

URZĄD MIEJSKI w Chojnicach	
2016 -06- 1 6	
ilość załączników	<i>[Signature]</i>
podpis	

PN-II.4102.2.2016.KG

Gdańsk, dnia 15-06-2016 r.

Rada Miejska w Chojnicach

WEZWANIE

w trybie art. 98 a ustawy o samorządzie gminnym

Na podstawie art. 98 a ust. 1 ustawy z dnia 8 marca 1990 r. o samorządzie gminnym (Dz. U. z 2016 r. poz. 446) w zw. z art. 383 § 1 pkt 5 i art. 383 § 2 ustawy z dnia 5 stycznia 2011 r. Kodeks wyborczy (Dz. U. z 2011 r. Nr 21, poz. 112 ze zm.) wzywa się Radę Miejską w Chojnicach do podjęcia w terminie 30 dni od dnia otrzymania niniejszego wezwania uchwały stwierdzającej wygaśnięcie mandatu radnego Rady Miejskiej w Chojnicach Pana Marcina Łęgowskiego.

UZASADNIENIE

Po przeprowadzeniu postępowania wyjaśniającego mającego na celu ustalenie czy doszło do naruszenia przez radnego Rady Miejskiej w Chojnicach Marcina Łęgowskiego zakazu określonego w art. 24 f ust. 1 ustawy z dnia 8 marca 1990 r. o samorządzie gminnym (Dz. U. z 2016 r. poz. 446, dalej - ustawa), który stanowi, że „*radni nie mogą prowadzić działalności gospodarczej na własny rachunek lub wspólnie z innymi osobami z wykorzystaniem mienia komunalnego gminy, w której radny uzyskał mandat, a także zarządzać taką działalnością lub być przedstawicielem czy pełnomocnikiem w prowadzeniu takiej działalności*”, Wojewoda Pomorski na podstawie informacji uzyskanych od Burmistrza Miasta Chojnice i Przewodniczącego Rady Miejskiej w Chojnicach ustalił, co następuje.

Radny Marcin Łęgowski prowadzi działalność gospodarczą pod nazwą „Marcin Łęgowski Kiosk”. Przedmiot działalności stanowi sprzedaż detaliczna gazet i artykułów piśmiennych prowadzona w wyspecjalizowanych sklepach. Miejscem wykonywania działalności gospodarczej jest ul. Świętopelka w Chojnicach, „Kiosk przy rondzie” (powyższe ustalono na podstawie danych zawartych w Centralnej Ewidencji i Informacji o Działalności Gospodarczej). Z uzyskanych informacji wynika ponadto, że działka, na której znajduje się kiosk (działka nr 2078/8 o powierzchni 0,0562 ha, zapisana w księdze wieczystej nr SL1 C/00002549/8) jest własnością Gminy Miejskiej Chojnice. Nieruchomość znajduje się w użytkowaniu wieczystym Zakładu Gospodarki Mieszkaniowej Sp. z o.o. z siedzibą w Chojnicach (w części 512/1000) i osób fizycznych (488/1000). ZGM jest spółką, w której jedynym współnikiem jest Gmina Miejska Chojnice (KRS nr 0000092155).

W ocenie Wojewody Pomorskiego nieruchomość gruntowa, w skład której wchodzi działka nr 2078/8, stanowi mienie komunalne Gminy Miejskiej Chojnice. Mienie komunalne gminy, o którym mowa w art. 24 f ust. 1 ustawy należy bowiem rozumieć w kontekście art. 43 ustawy, który stanowi, że mieniem komunalnym jest własność i inne prawa majątkowe należące do poszczególnych gmin i ich związków oraz mienie innych gminnych osób prawnych, w tym przedsiębiorstw. Ustawa wymienia tylko własność, czyli wyłączne prawo korzystania z rzeczy i rozporządzania nią (art. 140 k.c.). Pozostałe prawa majątkowe to zarówno prawa rzeczowe: wieczyste użytkowanie (art. 232 k.c.), użytkowanie, służebności,

POMORSKI URZĄD WOJEWÓDZKI W GDAŃSKU

Wydział Prawny i Nadzoru

ul. Okopowa 21/27, 80-810 Gdańsk, tel.: 58 30 77 233, fax: 58 30 77 125

www.gdansk.uw.gov.pl, e-mail: wprn@gdansk.uw.gov.pl

hipoteka i inne ograniczone prawa na rzeczy (art. 244 k.c.), jak i prawa podmiotowe o charakterze obligacyjnym (A. Szewc, Komentarz do art. 43 ustawy o samorządzie gminnym). Zasadniczo więc pojęcie mienia komunalnego odpowiada definicji mienia zawartej w art. 44 Kodeksu cywilnego, zgodnie z którym mieniem jest własność i inne prawa majątkowe. W doktrynie istnieją wątpliwości co do tego jak definiować pojęcie „gminna osoba prawna”, jednak komentatorzy są zgodni co do tego, że gminną osobą prawną na pewno jest spółka, w której gmina ma 100 udziałów (akcji) – szerzej na ten temat w J. Jagoda, Komentarz do art. 43 ustawy o samorządzie gminnym, LEX 2016). Prawo użytkowania wieczystego nieruchomości, na której znajduje się kiosk, w którym radny Marcin Łęgowski prowadzi działalność gospodarczą, stanowi zatem mienie gminnej spółki Zakład Gospodarki Mieszkaniowej, a zatem mienie komunalne gminy w rozumieniu art. 24 f ust. 1 ustawy o samorządzie gminnym.

Stanowisko Wojewody Pomorskiego w tym zakresie znajduje potwierdzenie w orzecznictwie sądowym. Tytułem przykładu w orzeczeniu z dnia 18 lipca 2013 r. NSA w Warszawie stwierdził, że „*majątek spółki w której gmina ma 100 % udziałów jest mieniem komunalnym w rozumieniu art. 43 ustawy o samorządzie gminnym i należy do mienia, z którego korzystanie w celu prowadzenia działalności gospodarczej wyczerpuje znamiona „korzystania z mienia komunalnego w myśl art. 24 f ust. 1 usg”* (II OSK 1401/13). W wyroku z dnia 5 grudnia 2006 r. NSA w Warszawie stwierdził natomiast, że mienie pozostające we współwłasności (88 % udziałów) gminy należy do mienia, z którego korzystanie w celu prowadzenia działalności gospodarczej wyczerpuje znamiona „korzystania z mienia komunalnego” (II OSK 1263/06).

Tym samym, w ocenie Wojewody Pomorskiego w sprawie zostały spełnione przesłanki określone w art. 24 f ustawy o samorządzie gminnym, a więc prowadzenie przez radnego działalności gospodarczej z wykorzystaniem mienia komunalnego gminy, w której radny uzyskał mandat.

W związku z powyższym na podstawie art. 98 a ust. 1 ustawy o samorządzie gminnym konieczne jest wezwanie Rady Miejskiej w Chojnicach do podjęcia uchwały stwierdzającej wygaśnięcie mandatu radnego Mirosława Janowskiego

Jednocześnie informuję, że zgodnie z art. 98 a ust. 2 ustawy o samorządzie gminnym w razie bezskutecznego upływu terminu określonego w niniejszym wezwaniu, Wojewoda Pomorski, po powiadomieniu ministra właściwego do spraw administracji publicznej, wydaje zarządzenie zastępcze.

Wojewoda Pomorski

Dariusz Drelich

Otrzymują:

- Rada Miejska w Chojnicach;
- a/a.

Do wiadomości:

- Burmistrz Chojnic
- radny Marcin Łęgowski.