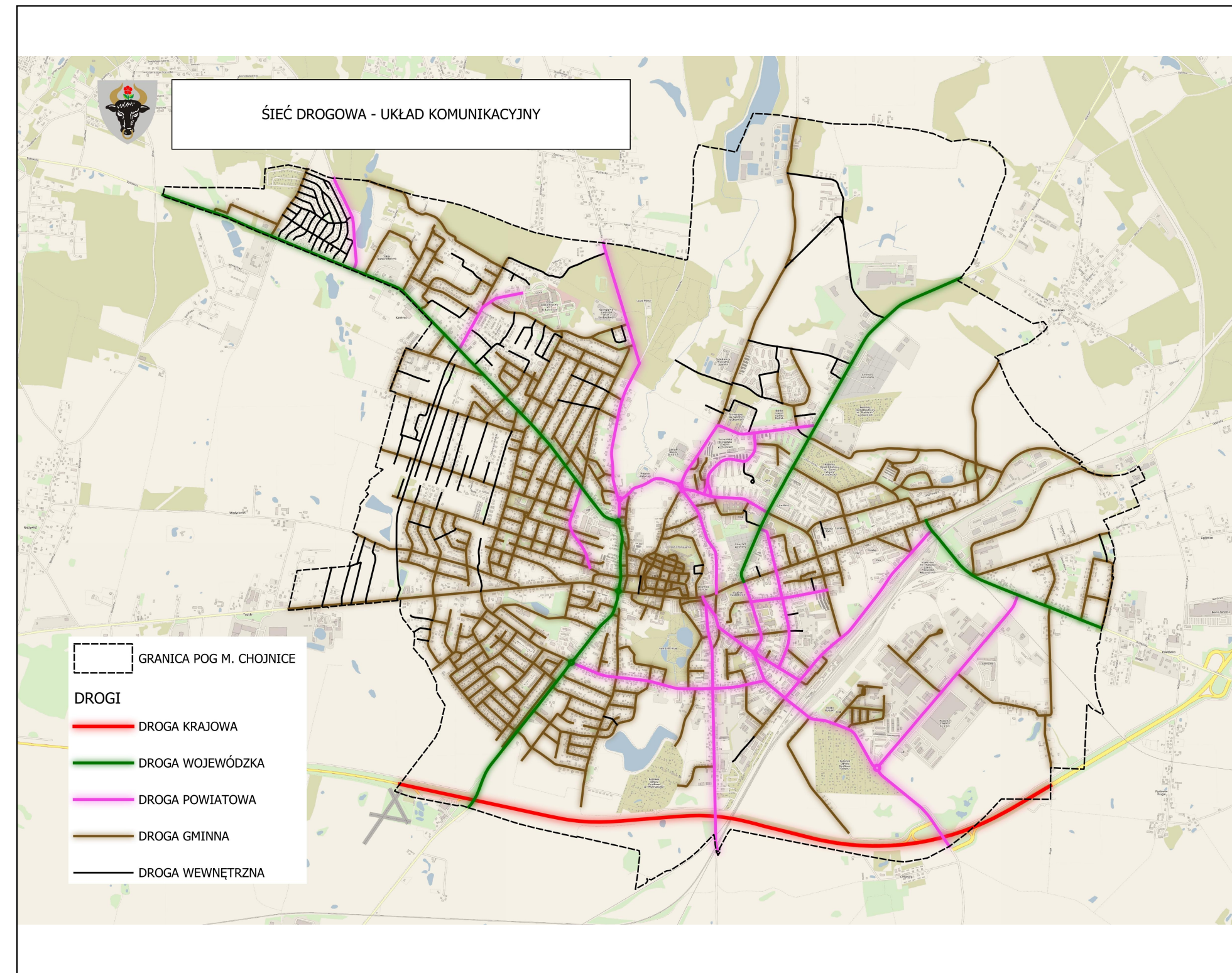

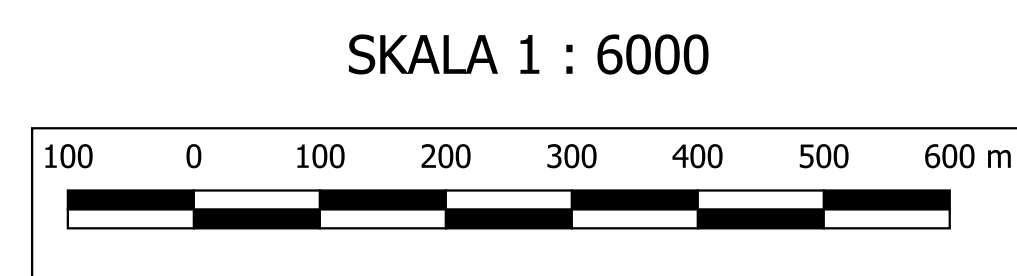


# Załącznik do uzasadnienia Plan ogólny Miasta Chojnice



## OZNACZENIA

- Obszar objęty planem ogólnym gminy**
- Obszar uzupełnienia zabudowy**
- Obszar zabudowy śródmiejskiej
- Strefy planistyczne:**
- strefa wielofunkcyjna z zabudową mieszkaniową wielorodzinną
  - strefa wielofunkcyjna z zabudową mieszkaniową jednorodzinną
  - strefa usługowa
  - strefa handlu wielkopowierzchniowego
  - strefa biurowa
  - strefa infrastrukturalna
  - strefa zielona i rekreacyjna
  - strefa cmentarna
  - strefa górnicza
  - strefa oświatowa
  - strefa komunikacyjna
- Ochrona przyrody:**
- Park Narodowy Bory Tucholskie - otulina
- Złóża kopalin:**
- złoże CHOJNICE III
- Tereny zamknięte:**
- tereny zamknięte kolejowe
- Obszary rewitalizacji:**
- Obszar rewitalizacji - podobszar Dworcowa
  - Obszar rewitalizacji - podobszar Śródmieście
- Grunty rolne i leśne**
- grunty rolne stanowiące użytki rolne klasy I-III
  - grunty leśne
- Zakłady o zwiększonym i dużym ryzyku wystąpienia poważnej awarii przemysłowej**
- zakłady o zwiększonym ryzyku wystąpienia poważnej awarii przemysłowej
- Infrastruktura społeczna**
- Amfiteatr
  - Basen
  - Chojnickie Centrum Kultury
  - Las Miejski
  - Muzeum
  - Park
  - Park Tytułowa
  - Przedsiębiorstwo publiczne
  - Przedsiębiorstwo lekarskie
  - Składowisko
  - Skwer
  - Stadion
  - Stary Rynek
  - Szkoła
  - Szpital Specjalistyczny
  - Zubek
- Infrastruktura techniczna:**
- Wodociąg**
- Ujęcie wody
  - Stacja uzdatniania wody
  - Stacja podnoszenia ciśnienia
  - Zbiorniki wody pitnej
- Kanalizacja**
- Oczyszczalnia ścieków
  - Przompompownia ścieków
- Elektroenergetyka**
- Linia 110 kV do przebudowy na dwutorową
  - Linia 110 kV przeznaczona do rozbudowy
  - Linia elektroenergetyczna 110 kV
  - nowa trasa linii elektroenergetycznej 110 kV
  - główny punkt zastąpienia